



# แผนพัฒนาท่าองถื่น

(พ.ศ. ๒๕๖๖ - ๒๕๗๐)

องค์การบริหารส่วนตำบลปากจั่น  
อำเภอกระบุรี จังหวัดระนอง



ประกาศองค์การบริหารส่วนตำบลปากจั่น  
เรื่อง ประกาศใช้แผนพัฒนาท้องถิ่น (พ.ศ. ๒๕๖๖ - ๒๕๗๐)

\*\*\*\*\*

ด้วยองค์การบริหารส่วนตำบลปากจั่น ได้ดำเนินการจัดทำแผนพัฒนาท้องถิ่น (พ.ศ. ๒๕๖๖ - ๒๕๗๐) ตามระเบียบกระทรวงมหาดไทย ว่าด้วยการจัดทำแผนพัฒนาขององค์กรปกครองส่วนท้องถิ่น พ.ศ. ๒๕๔๘ และแก้ไขเพิ่มเติมถึง (ฉบับที่ ๓) พ.ศ. ๒๕๖๑ โดยผ่านกระบวนการประชุมประชาคมท้องถิ่นระดับตำบล ผ่านคณะกรรมการสนับสนุนการจัดทำแผนพัฒนาขององค์การบริหารส่วนตำบล และคณะกรรมการพัฒนาองค์การบริหารส่วนตำบล ได้พิจารณาและมีมติเห็นชอบร่างแผนพัฒนาท้องถิ่น (พ.ศ. ๒๕๖๖ - ๒๕๗๐) เมื่อวันที่ ๑๒ พฤษภาคม ๒๕๖๕ และได้รับความเห็นชอบจากสภาองค์การบริหารส่วนตำบลปากจั่น ในการประชุมสภาองค์การบริหารส่วนตำบลปากจั่น สมัยวิสามัญ สมัยที่ ๒ ประจำปี ๒๕๖๕ เมื่อวันที่ ๑๓ มิถุนายน ๒๕๖๕

อาศัยอำนาจตามในข้อ ๒๒ และข้อ ๒๔ แห่งระเบียบกระทรวงมหาดไทย ว่าด้วยการจัดทำแผนพัฒนาขององค์กรปกครองส่วนท้องถิ่น พ.ศ. ๒๕๔๘ และแก้ไขเพิ่มเติมถึง (ฉบับที่ ๓) พ.ศ. ๒๕๖๑ จึงประกาศใช้แผนพัฒนาท้องถิ่น (พ.ศ. ๒๕๖๖ - ๒๕๗๐) โดยมีผลบังคับใช้ ตั้งแต่วันที่ ๒๕ กันยายน ๒๕๖๕ เป็นต้นไป ทั้งนี้ สามารถขอคู่มือหรือสอบถามเพิ่มเติมได้ที่ ศูนย์ข้อมูลข่าวสารองค์การบริหารส่วนตำบลปากจั่น โทรศัพท์ ๐-๓๗๘๗-๓๕๐๒ หรือ [www.saojakjan.go.th](http://www.saojakjan.go.th)

จึงประกาศให้ทราบโดยทั่วกัน

ประกาศ ณ วันที่ ๓๐ กันยายน พ.ศ. ๒๕๖๕

(นายวิวิธ กขสิงห์)

นายกองค์การบริหารส่วนตำบลปากจั่น

## ส่วนที่ ๑

### สภาพทั่วไปและข้อมูลทั่วไปขององค์การบริหารส่วนตำบลปากจั่น

๑.๑ ข้อมูลทั่วไปเกี่ยวกับที่ตั้ง อาณาเขต เขตการปกครอง ประชากร การศึกษา สาธารณสุข ความปลอดภัย ในชีวิตและทรัพย์สินและทรัพยากรธรรมชาติ

ตามตำนานในปลายสมัยกรุงศรีอยุธยา นั้น เมืองกระบุรี (ตำบลปากจั่นขณะนั้น) เป็นหมู่บ้านเล็กๆ ขึ้นกับเมืองชุมพร มีนายแก้ว ธนบัตร เชื้อสายเจ้าพระยานครเกาศ์เป็นนายบ้าน ต่อมาพระบาทสมเด็จพระเจ้าอยู่หัว ณ กรุงศรีอยุธยา ได้ให้นายแก้ว ธนบัตร รวบรวมหมู่บ้านต่างๆที่ปกครองอยู่ ยกขึ้นเป็นหัวเมืองขึ้นจัตวาขึ้นกับเมืองชุมพร เพื่อให้เป็นเมืองหน้าด่านรับศึกพม่าคู่กับเมืองมลิวัลย์ (ปัจจุบันอยู่ในเขตพม่า) พร้อมพระราช ปรทานยศให้ นายแก้ว ธนบัตร เป็น "พระแก้วโครพ" ดำรงตำแหน่งเจ้าเมืองกระบุรีคนแรก

เมื่อพระแก้วโครพรับตำแหน่งเจ้าเมืองกระบุรีแล้ว ได้สร้างตัวเมืองโดยใช้ดินก่อเป็นกำแพง ล้อมรอบซึ่งต่อมาเรียกว่า "บ้านค่าย" (ปัจจุบันเป็นที่ตั้งสถานีตำรวจภูธรตำบลปากจั่น) จากนั้นได้ย้ายไปตั้งเมือง กระบุรีใหม่ที่ตำบลน้ำจืด (อำเภอหลังเก่า)

"ปากจั่น" เดิมมาจากชื่อเมืองหน้าด่านขึ้นกับเมืองชุมพร มีชื่อเรียกในสมัยนั้นว่า "ตำบลประจัน" ต่อมาได้เรียกเพี้ยนว่า "ปากจั่น" จนถึงปัจจุบัน

เดิมองค์การบริหารส่วนตำบลปากจั่นมีฐานะเป็นสภาตำบล ต่อมาได้มีการจัดตั้งเป็นองค์การ บริหารส่วนตำบลปากจั่น ตามประกาศกระทรวงมหาดไทย เรื่องการจัดตั้งองค์การบริหารส่วนตำบล ลงวันที่ ๒ มีนาคม ๒๕๓๘ จำนวน ๖๓๗ แห่ง ซึ่งประกาศในราชกิจจานุเบกษาแล้ว องค์การบริหารส่วนตำบลปากจั่นเป็น อบต.ขนาดเล็ก และต่อมาองค์การบริหารส่วนตำบลปากจั่นได้ขอปรับขนาดจาก อบต.ขนาดเล็ก เป็น อบต. ขนาดกลาง เมื่อวันที่ ๓๑ มีนาคม ๒๕๕๑ มีสำนักงานตั้งอยู่ที่ ๗๖ หมู่ที่ ๔ ตำบลปากจั่น อำเภอกระบุรี จังหวัดระนอง ๘๕๑๑๐ โทรศัพท์/โทรสาร .๐๗๗ - ๘๗๓๕๐๒

#### ที่ตั้ง

องค์การบริหารส่วนตำบลปากจั่น ตั้งอยู่ทางทิศเหนือของอำเภอกระบุรี โดยที่ทำการองค์การบริหารส่วน ตำบลปากจั่น ตั้งอยู่เลขที่ ๗๖ หมู่ที่ ๔ บ้านปากจั่น ถนนขอยหนองคล้า ห่างจากถนนเพชรเกษม หมายเลข ๔ ประมาณ ๒๐๐ เมตร และอยู่ห่างจากที่ว่าการอำเภอกระบุรีประมาณ ๑๕ กิโลเมตร ห่างจากที่ตั้งศาลากลาง จังหวัดระนอง ประมาณ ๗๕ กิโลเมตร

#### อาณาเขต

พื้นที่ขององค์การบริหารส่วนตำบลปากจั่น มีพื้นที่ประมาณ ๑๓๔.๕๐ ตารางกิโลเมตร หรือ ประมาณ ๘๔,๐๖๒.๕๐ ไร่

มีอาณาเขตติดต่อ

ทิศเหนือ	ติด	เทศบาลตำบลจ.ป.ร.
ทิศใต้	ติด	องค์การบริหารส่วนตำบลมะมูและจังหวัดชุมพร
ทิศตะวันออก	ติด	เทศบาลตำบลจ.ป.ร.
ทิศตะวันตก	ติด	ติดกับแนวเขตชายแดนไทย-พม่า มีแม่น้ำกระบุรีกั้นระหว่างแดน



### ลักษณะภูมิอากาศ

ลักษณะภูมิอากาศ เป็นลมมรสุมมี ๓ ฤดู คือ

- ฤดูหนาวเริ่มตั้งแต่เดือนธันวาคมถึงเดือนมกราคม ระยะเวลาประมาณ ๒ เดือน เดือนมกราคม เป็นเดือนที่มีอุณหภูมิเฉลี่ยต่ำสุด
- ฤดูร้อน เริ่มตั้งแต่กลางเดือนกุมภาพันธ์ถึงกลางเดือนพฤษภาคม ระยะเวลาประมาณ ๔ เดือน โดยอากาศจะร้อนมากในช่วงเดือนเมษายนถึงต้นเดือนพฤษภาคม
- ฤดูฝนเริ่มตั้งแต่เดือนพฤษภาคมถึงเดือนตุลาคม ระยะเวลาประมาณ ๖ เดือน โดยเฉลี่ยตกมากในเดือนมิถุนายน

### เขตการปกครอง

จำนวนหมู่บ้านในเขตองค์การบริหารส่วนตำบลเต็มทั้งหมู่บ้าน ๑๑ หมู่ ได้แก่

หมู่ที่	ชื่อบ้าน	จำนวนประชากร			จำนวนครัวเรือน	ชื่อกำนัน/ผู้ใหญ่บ้าน
		ชาย	หญิง	รวม		
๑	บ้านหนองผักนึ่ง	๒๗๔	๒๕๒	๕๒๖	๒๔๗	นายสุริยา วงนาญาติ
๒	บ้านนาน้อย	๑๒๓	๑๔๑	๒๖๔	๑๓๓	นายสุชาติ ศรีสวัสดิ์
๓	บ้านหนองจิก	๓๒๓	๓๑๑	๖๓๔	๓๑๔	นายสิริศักดิ์ เตาดระกูลไพศาล
๔	บ้านปากจั่น	๓๓๙	๓๐๗	๖๔๖	๓๔๒	นายพัฒนศักดิ์ ตุ่มทอง
๕	บ้านหาดจิก	๔๗๓	๔๘๖	๙๖๙	๔๑๔	นายเวียง เชนรขลาสินธุ์
๖	บ้านเกาะกลาง	๘๔	๘๒	๑๖๖	๗๐	นายอนิรุทธ์ เนตรประไพ
๗	บ้านคลองเงิน	๔๓๔	๔๕๒	๘๘๖	๕๓๐	นายนฤทธิ์ ผิวพรรณ
๘	บ้านหาดตุน	๖๔๙	๕๔๒	๑,๑๙๑	๘๘๖	นายมานะ เต็มภาชนะ/กำนัน
๙	บ้านปลายคลองวัน	๔๙๓	๔๐๑	๘๙๔	๔๓๔	นายสุริยา ประจักษ์บาล
๑๐	บ้านหลุมพอส่าง	๓๕๔	๓๒๗	๖๘๑	๒๘๐	นายบุญส่ง ธนบัตร
๑๑	บ้านคลองหลัก	๓๐๓	๒๙๗	๖๐๐	๒๔๙	นายประสิทธิ์ วิเชียรรัตน์
รวม		๓,๕๙๙	๓,๓๙๘	๖,๙๙๗	๓,๖๕๙	ข้อมูลเดือนมิถุนายน ๒๕๖๔

### สถิติจำนวนประชากรในเขตองค์การบริหารส่วนตำบลปากจั่น ตามทะเบียนราษฎร

ปี	จำนวนประชากร (รวม)	ชาย (คน)	หญิง (คน)	ครัวเรือน
๒๕๕๒	๗,๙๒๔	๓,๙๕๔	๓,๙๗๐	-
๒๕๕๓	๖,๘๐๒	๓,๕๐๔	๓,๒๙๘	-
๒๕๕๔	๖,๘๒๔	๓,๕๑๖	๓,๓๐๘	-
๒๕๕๕	๖,๗๘๖	๓,๕๐๔	๓,๒๘๒	-
๒๕๕๖	๖,๗๖๑	๓,๔๗๙	๓,๒๘๒	-
๒๕๕๗	๖,๘๒๑	๓,๕๒๘	๓,๒๙๓	-
๒๕๕๘	๖,๘๘๑	๓,๕๖๔	๓,๓๑๗	๓,๔๒๕
๒๕๕๙	๗,๓๒๐	๓,๖๕๗	๓,๖๖๓	๓,๕๓๖
๒๕๖๑	๗,๐๑๔	๓,๕๙๓	๓,๔๒๑	๓,๖๓๖
๒๕๖๒	๗,๐๔๐	๓,๖๐๘	๓,๔๓๒	๓,๖๕๙
๒๕๖๓	๗,๐๗๙	๓,๖๐๗	๓,๔๗๒	๓,๖๕๙
๒๕๖๔	๖,๙๙๗	๓,๕๙๙	๓,๓๙๘	๓,๖๕๙

สภาพทางเศรษฐกิจ

๑. ข้อมูลประกอบอาชีพ

ข้อมูลการประกอบอาชีพด้านการเกษตร

หมู่ที่	ยางพารา		ปาล์มน้ำมัน		กาแฟ	
	ครัวเรือนที่ปลูก	พื้นที่	ครัวเรือนที่ปลูก	พื้นที่	ครัวเรือนที่ปลูก	พื้นที่
๑	๗๖	๒,๗๖๓	๒๖	๔๐๒	๔	๓๙
๒	๓๔	๕๕๒	๓๘	๒๖๖	๓	๒๙
๓	๓๓๐	๒,๕๕๙	๒๗	๒๖๘	๑๑	๓๗๕
๔	๔๘	๓๔๒	๕	๘๑	-	-
๕	๑๑๒	๒,๘๓๖	๔๓	๓๑๕	๔	๙๕
๖	๘	๑๕๑	๒๑	๙๔	-	-
๗	๑๓๐	๓,๕๒๖	๘๕	๑,๖๑๕	๒๖	๖๗๐
๘	๑๗๙	๕,๔๒๓	๑๐๒	๑,๗๘๓	๒๔	๕๔๔
๙	๑๗๐	๓,๔๓๓	๓๖	๗๘๙	๖	๓๐๕
๑๐	๑๒๒	๒,๔๙๖	๔๗	๒๘๒	๓๗	๓๕๗
๑๓	๑๓๒	๒,๔๘๕	๓๔	๑๕๖	๙	๙๙
<b>รวม</b>	<b>๑,๑๒๑</b>	<b>๒๖,๔๐๖</b>	<b>๔๖๔</b>	<b>๖,๐๕๑</b>	<b>๑๐๙</b>	<b>๑,๙๒๕</b>

ผลไม้อื่น							
ทุเรียน		มังคุด		ลองกอง		เงาะ	
ครัวเรือนที่ปลูก	พื้นที่	ครัวเรือนที่ปลูก	พื้นที่	ครัวเรือนที่ปลูก	พื้นที่	ครัวเรือนที่ปลูก	พื้นที่
๑๐๕	๒๘๓	๔๘๙	๑,๙๓๕	๓๘๕	๑๗๓	๔๘	๘๐

ผลไม้อื่น									
มะม่วงหิมพานต์		สะตอ		มะพร้าว		หมาก		ข้าวนาปี	
ครัวเรือนที่ปลูก	พื้นที่	ครัวเรือนที่ปลูก	พื้นที่	ครัวเรือนที่ปลูก	พื้นที่	ครัวเรือนที่ปลูก	พื้นที่	ครัวเรือนที่ปลูก	พื้นที่
-	๘	-	๒๐๓	-	๙๓	-	๗๒	-	๓๑

จำนวนครัวเรือนที่ประกอบอาชีพทางการเกษตร ๑๐๐% = ๑,๓๔๐ ครัวเรือน					
พืช	สัตว์	ประมง	ไร่นาสวนผสม	แปรรูป	อื่นๆ
๗๓%	๑๕%	๔%	๓%	๓%	๔%
๙๗๘	๒๐๑	๕๔	๔๐	๑๓	๕๔

## ข้อมูลการเลี้ยงสัตว์เศรษฐกิจ

หมู่ที่	ชนิดสัตว์					
	ไก่พื้นเมือง (ตัว)	สุกร (ตัว)	โคเนื้อ (ตัว)	เป็ด (ตัว)	แพะ (ตัว)	กระบือ (ตัว)
๑	๑,๖๗๔	๓	๑๒	-	-	-
๒	๒,๑๐๓	-	-	-	-	๑๖
๓	๒,๙๘๒	๑๐	๑๑	๑๒	-	-
๔	๑,๙๐๗	-	-	-	-	-
๕	๓,๐๗๘	-	๘๕	-	๒	๕
๖	๑,๙๒๒	-	-	-	-	-
๗	๗,๕๙๗	๑๗๙	๔๕	๘๐	๘๓	-
๘	๗,๔๖๘	๕๕	๑๙๗	๕๒	๓๔	-
๙	๕,๐๙๕	๑๑๓	๑๔	-	-	๒
๑๐	๓,๙๖๕	๒๘	๑๖	-	-	-
๑๑	๒,๗๕๐	๒๘	๑๓	-	-	๒
รวม	๓๖,๕๔๑	๔๑๕	๓๙๕	๓๔๔	๙๙	๒๕

## ๒. หน่วยธุรกิจมี ในเขตองค์การบริหารส่วนตำบล มีดังนี้

- ปิมน้ำมัน ๓ แห่ง
- ร้านอาหาร ๒๐ แห่ง
- ร้านค้าชุมชน/ร้านโชห่วย ๔๐ แห่ง
- ร้านรับซื้อยางพารา ๑๗ แห่ง
- ร้านรับซื้อปาล์ม ๘ แห่ง
- ร้านค้าวัสดุก่อสร้าง ๖ แห่ง
- ร้านเคาเตอร์เซอร์วิส (บริการชำระค่าน้ำ ค่าไฟ ต่อทะเบียนรถ) ๘ แห่ง
- ร้านซ่อมรถยนต์/รถจักรยานยนต์ ๑๕ แห่ง
- โรงงานน้ำดื่ม ๑ แห่ง
- โรงเลื่อย ๒ แห่ง
- คาร์แคร์ ๕ แห่ง
- ร้านอินเทอร์เน็ต ๒ แห่ง
- ใต้สติก ๒ แห่ง
- ธนาคาร ๑ แห่ง
- ตู้กดเงินสด ATM ๔ แห่ง
- ตู้จำหน่ายน้ำมัน ๓ แห่ง
- ตู้น้ำดื่ม ๒ แห่ง (ม.๒,ม.๑๑)
- ตลาดนัด ๓ แห่ง

- ร้านคาราโอเกะ ๒ แห่ง
- วันจักรยานยนต์รับจ้าง ๑๐ วัน ได้แก่ วันหน้าร้านสุโกศล (หมู่ ๑), วันท่าเรือวังขี้ (หมู่ ๑), วันปากทางเหมือง (หมู่ ๓), วันหน้าโรงพักปากจั่น (หมู่ ๔), วันบ้านนายปัญญา แสงทอง (หมู่ ๕), วันท่าเรือนายพร (หมู่ ๕), วันจอมแห (หมู่ ๘), วันเจ้าจอก (หมู่ ๘), วันท่าเรือตาเจือ (หมู่ ๑๐), วันท่าเรือตาเปิด (หมู่ ๑๐)
- ท่าเรือรับจ้างข้ามฝั่ง ๘ แห่ง ได้แก่ ท่าเรือวังขี้ (หมู่ ๑), ท่าเรือชอยทวิสิน (หมู่ ๓), ท่าเรือบ้านนายปัญญา แสงทอง (หมู่ ๕), ท่าเรือนายพร (หมู่ ๕), ท่าเรือจอมแห (หมู่ ๘), ท่าเรือเจ้าจอก (หมู่ ๘) ท่าเรือตาเจือ (หมู่ ๑๐), ท่าเรือตาเปิด (หมู่ ๑๐)
- ท่ารถสองแถวรับจ้าง (สายน้ำพูน - กระบุง)

#### สภาพทางสังคม

##### ๑. การศึกษา

- ๑.๑ โรงเรียนมัธยมศึกษาจำนวน ๑ แห่ง
  - โรงเรียนปากจั่นวิทยา หมู่ที่ ๒
- ๑.๒ โรงเรียนประถมศึกษาจำนวน ๔ แห่ง
  - โรงเรียนบ้านหนองจิก หมู่ที่ ๓
  - โรงเรียนวัดสุวรรณคีรี หมู่ที่ ๔
  - โรงเรียนบ้านคลองเงิน หมู่ที่ ๑๐
  - โรงเรียนปลายคลองวัน หมู่ที่ ๘ (สังกัด องค์การบริหารส่วนตำบลปากจั่น)
- ๑.๓ โรงเรียนขยายโอกาสทางการศึกษาจำนวน ๓ แห่ง
  - โรงเรียนบ้านหาดจิก หมู่ที่ ๕
- ๑.๔ ศูนย์พัฒนาเด็กเล็ก จำนวน ๓ แห่ง
  - ศูนย์พัฒนาเด็กเล็กหาดตุ่น (พช) หมู่ที่ ๘ ผู้ดูแลเด็ก ๓ คน เด็ก ๔๒ คน
  - ศูนย์พัฒนาเด็กเล็กวัดสุวรรณคีรี (พช) หมู่ที่ ๔ ผู้ดูแลเด็ก ๓ คน เด็ก ๔๓ คน
  - ศูนย์อบรมเด็กก่อนเกณฑ์ในวัด วัดสุวรรณคีรี (กรมการศาสนา) หมู่ที่ ๔ ผู้ดูแลเด็ก ๒ คน เด็ก ๑๘ คน

ที่มา :อบต.ปากจั่น ปี พ.ศ.๒๕๖๔
- ๑.๕ ศูนย์การเรียนรู้ชุมชนจำนวน ๑ แห่ง

##### ๒. สถาบันและองค์กรศาสนา

- วัด / สำนักสงฆ์จำนวน ๓ แห่ง คือ
- วัดสุวรรณคีรี
  - สำนักสงฆ์หาดจิก
  - ที่พักสงฆ์ห้วยจิ้ง

##### ๓. สาธารณสุข

ในเขตองค์การบริหารส่วนตำบลปากจั่น มีสถานบริการสาธารณสุข จำนวน ๓ แห่ง

ดังนี้

- โรงพยาบาลส่งเสริมสุขภาพตำบลปากจั่น หมู่ที่ ๓
- โรงพยาบาลส่งเสริมสุขภาพตำบลบ้านหาดจิก หมู่ที่ ๕
- โรงพยาบาลส่งเสริมสุขภาพตำบลบ้านคลองเงิน หมู่ที่ ๗
- อัตราการมีและใช้ส้วมราดน้ำ ร้อยละ ๑๐๐

#### ๔. กีฬานันทนาการ/พักผ่อน

- สนามกีฬา/ลานกีฬา อเนกประสงค์ ๖ แห่ง
- สนามฟุตบอล ๔ แห่ง
- สนามวอลเลย์บอล ๒ แห่ง
- สนามตะกร้อ ๖ แห่ง
- ห้องสมุดประชาชน ๑ แห่ง
- สนามเด็กเล่น ๓ แห่ง
- สวนสาธารณะ ๑ แห่ง

#### ๕. ความปลอดภัยในชีวิตและทรัพย์สิน

- สถานีตำรวจ ๑ แห่ง
- บัณฑิตตำรวจ หมู่ ๗, หมู่ ๑๐ ๒ แห่ง
- ชุดตรวจ ดชต. (บ้านน้ำพูน)
- บัณฑิตหมู่บ้าน ๑๒ แห่ง
- ชุดรักษาความปลอดภัยทุกหมู่บ้าน ทุกหมู่บ้าน
- ศูนย์อำนวยความสะดวกอาสาสมัครป้องกันภัยพลเรือน (อปพร.)
- หน่วยกู้ชีพ อบต.ปากจั่น

#### การบริการพื้นฐาน

##### ๑. คมนาคมมีถนนสายสำคัญดังนี้

- ถนนเพชรเกษม หมายเลข ๔ ๑ สาย
- ถนนลาดยางหลวงชนบท ๗ สาย
- ถนนในความรับผิดชอบของ อบต.ปากจั่น ๕๐ สาย
- ถนนภายในหมู่บ้านเป็นถนนลูกรัง ลาดยางและคอนกรีต

##### ๒. การไฟฟ้า

- มีไฟฟ้าใช้ครอบคลุม ๙๘% จากทั้งตำบล

##### ๓. โทรคมนาคม

- ที่ทำการไปรษณีย์เอกชน ๑ แห่ง
- WiFiสาธารณะ ๔ แห่ง
- เสาส่งสัญญาณโทรศัพท์ ๑๕ เสา

##### ๔. แหล่งน้ำธรรมชาติที่สำคัญ มีดังนี้

- ๑. แม่น้ำกระบุรี ๗. คลองตุ่น
- ๒. คลองวัน ๘. คลองตะ
- ๓. คลองจั่น ๙. คลองน้ำพูน
- ๔. คลองไทร ๑๐. คลองชุมแสง
- ๕. คลองเหล็ก ๑๑. คลองตาย
- ๖. คลองเงิน

##### ๕. แหล่งน้ำที่สร้างขึ้นและใช้การได้มีดังนี้

- ๑. ฝาย ๑๗ แห่ง ได้แก่
  - ๑. หมู่ ๑ จำนวน ๑ แห่ง

๒. หมู่ ๘ จำนวน ๕ แห่ง
๓. หมู่ ๗ จำนวน ๑ แห่ง
๔. หมู่ ๙ จำนวน ๓ แห่ง
๕. หมู่ ๑๐ จำนวน ๗ แห่ง

๒. บ่อน้ำตื้น ๖๐ แห่ง

๓. บ่อบาดาล ๑๖ แห่ง

๔. ห้วย ๑๕ แห่ง ได้แก่

๑. ห้วยไทร (ม.๓)

๒. ห้วยด้วน (ม.๓)

๓. ห้วยหงั่ว (ม.๓)

๔. ห้วยพรุทฎ้า (ม.๗)

๕. ห้วยรำพัน (ม.๗)

๖. ห้วยโป่งรววย (ม.๗)

๗. ห้วยหนองบัวศรี (ม.๗)

๘. ห้วยรุ่ง (ม.๘)

๑๗. ห้วยเจ้าจอก (ม.๘)

๙. ห้วยหินตั้ง (ม.๘)

๑๐. ห้วยแพรงแห้ง (ม.๙)

๑๑. ห้วยหินทะลุ (ม.๙)

๑๒. ห้วยสายน้ำใส (ม.๙)

๑๓. ห้วยบางปรึก (ม.๙)

๑๔. ห้วยมัดออก (ม.๑๐)

๑๕. ห้วยโก (ม.๑๑)

๑๖. ห้วยรากไม้ (ม.๕)

๕. สระเก็บน้ำ ๓๐ แห่ง ได้แก่

๑. หมู่ ๓ หนองหนูน ๒ แห่ง

๒. หมู่ ๗ บ.คลองเงิน ๔ แห่ง

๓. หมู่ ๙ บ.ปลายคลองวัน ๑ แห่ง

๔. หมู่ ๑๐ บ.หลุ่มพอส่าง ๒ แห่ง

๕. หมู่ ๑๓ สระหนองคล้า ๓ แห่ง

๖. อาคารอัดน้ำ ๑๐ แห่ง ได้แก่

๑. หมู่ ๕ อาคารอัดน้ำมัดออก

๒. หมู่ ๗ อาคารอัดน้ำโป่งรววย

๓. หมู่ ๘ อาคารอัดน้ำน้ำหัก, อาคารอัดน้ำน้ำหูน, อาคารอัดน้ำคลองตะ,  
อาคารอัดน้ำคลองตุ่น, อาคารอัดน้ำเก่าชั้น

๔. หมู่ ๙ อาคารอัดน้ำหินทะลุ-บางปรึก

๕. หมู่ ๑๑ อาคารอัดน้ำห้วยหินดำ

๗. ประปา ๑๒ แห่ง ได้แก่ ม.๑, ม.๓ มี ๓ แห่ง, ม.๔ มี ๒ แห่ง, ม.๕ มี ๒ แห่ง,

ม.๗, ม.๙, ม.๑๐, ม.๑๑

๖. ทรัพยากรธรรมชาติในพื้นที่ พื้นที่ป่าไม้ ประมาณ ๒๓,๓๔๗ ไร่

- มีป่าสงวนแห่งชาติน้ำขาว
- ป่าสงวนแห่งชาติป่าน้ำจืด ป่ามะนุ และป่าปากจั่น
- ป่าไม้ถาวรตามมติ ครม. ป่าน้ำขาว
- เขตรักษาพันธุ์สัตว์ป่า กรมหลวงชุมพรเขตอุดมศักดิ์ (ด้านทิศใต้)

๗. มวลชนจัดตั้ง

- ลูกเสือชาวบ้าน ๓ รุ่น จำนวน ๓๐๐ คน
- ไทยอาสาป้องกันชาติ ๒ รุ่น จำนวน ๑๐๖ คน
- อาสาสมัครป้องกันภัยฝ่ายพลเรือน (อปพร.) ๓ รุ่น จำนวน ๕๓ คน

- ตำรวจชุมชน (ตชต.) ๓ รุ่น	จำนวน	๕๐ คน
- อาสาสมัครปกป้องสถาบัน (อสป.) หมู่๑-๓๑	จำนวน	๓๒๓ คน
- ชุดรักษาความสงบเรียบร้อยในหมู่บ้าน (ชรบ.) หมู่๑-๓๑	จำนวน	๓๘๓ คน
- ชมรมทูปี่นัมเบอร์วัน	จำนวน	๕๐๐ คน
- อาสาสมัครพิทักษ์ป่า	จำนวน	๕๐ คน
- อาสาสมัครป้องกันไฟป่า	จำนวน	๕๐ คน
- กลุ่มสตรีปากจั่น	จำนวน	๑๐๐ คน
- กลุ่มแม่ครัวเทศบาล	จำนวน	๓๐ คน
- กลุ่มทหารผ่านศึก	จำนวน	๓๐ คน
- กลุ่มอาสาสมัครสาธารณสุข	จำนวน	๓๗๖ คน

#### ๘. สถานที่ท่องเที่ยวที่สำคัญ

น้ำตกเก้าชั้น (ม.๘), สถานที่ท่องเที่ยวเชิงประวัติศาสตร์ (ม.๒,๖), สันเขื่อน มังคุดร้อยปี (ม.๒,๖), น้ำตกหินทะเล (ม.๙), พุทธสุวรรณคีรีเจดีย์ (ม.๔), น้ำตกน้ำพูน (ม.๘), ล่องแพสำน้ำกระบุรี (ม.๕, ม.๘), สระน้ำหนองใหญ่ (ม.๗), จุดชมวิวนวป้องกันตลิ่งพังบ้านหินตั้ง (ม.๘)

#### ๙. ผลิตภัณฑ์ชุมชน

ไม้กวาดดอกหญ้า (หมู่ ๒,๕,๘), ขนมทองม้วน (หมู่ ๓), ผลิตภัณฑ์จักรสาน (หมู่ ๓), ไนจาก (หมู่ ๓), เครื่องแกง (หมู่ ๗), นมแพะ (หมู่ ๗), ไคเนื้อ (หมู่ ๗,๘), ผูกผ้าและดอกไม้สด (หมู่ ๗,๘), ผ้าบาติก (หมู่ ๙), ข้าวซ้อมมือ (หมู่ ๙), สบู่สมุนไพร (หมู่ ๙), ดอกไม้ประดิษฐ์ (หมู่๑๐), แปรรูปผ้าบาติก (ก.สตรี)

#### ๑๐. งานประเพณีที่สำคัญ

- งานประเพณีตรุษไทย
- งานแข่งขันเรือพายประเพณีขึ้นโขมจึงรงสระน้ำหนองใหญ่
- ประเพณีรับส่งตา-ยาย (งานเดือนสิบ)
- ประเพณีสงกรานต์ (รดน้ำดำหัวผู้สูงอายุ)
- ประเพณีลอยกระทง
- ประเพณีสวดกลางบ้าน (ไหว้หลาพ่อตา)
- ประเพณีบวงสรวงศาลหลักเมือง

#### หน่วยงานราชการ/รัฐวิสาหกิจในพื้นที่

๑. ธนาคารเพื่อการเกษตรและสหกรณ์การเกษตร
๒. การไฟฟ้าส่วนภูมิภาคกระบุรี (สาขาย่อยปากจั่น)
๓. หน่วยงานไม้ รน ๖ น้ำพูน
๔. หน่วยพิทักษ์ป่าอนุรักษ์ (เจ้าจอก)
๕. ชุดเฝ้าตรวจปฏิบัติการชายแดน ต.ช.ด. ๔๑๕
๖. ชุดปฏิบัติการกิจการพลเรือนกองกำลังเทศตรี (ด้านสหภาพเมียนมา) ที่ ๔๐๒
๗. กศน.ตำบลปากจั่น
๘. สถานีตำรวจภูธรปากจั่น
๙. โรงพยาบาลส่งเสริมสุขภาพตำบลหาดจิก
๑๐. โรงพยาบาลส่งเสริมสุขภาพตำบลปากจั่น
๑๑. โรงพยาบาลส่งเสริมสุขภาพตำบลคลองเงิน
๑๒. โรงเรียนปากจั่นวิทยา

- ๑๓. โรงเรียนบ้านปลายคลองวัน
- ๑๔. โรงเรียนวัดสุวรรณคีรี
- ๑๕. โรงเรียนบ้านคลองเงิน
- ๑๖. โรงเรียนบ้านหนองจิก
- ๑๗. โรงเรียนบ้านหาดจิก

**ศักยภาพของชุมชนและพื้นที่**

๑. การรวมกลุ่มทุกประเภทจำนวน ๒๔ กลุ่มแยกประเภทกลุ่ม

- กลุ่มอาชีพ** จำนวน ๑๓ กลุ่ม ได้แก่
- กลุ่มขยายพันธุ์พืช (ม.๘)
  - กลุ่มเกษตรกรทำสวน (ม.๘)
  - กลุ่มเลี้ยงโคเนื้อ (ม.๘)
  - กลุ่มมังคุด (ม.๓-๑๓)
  - กลุ่มเลี้ยงแพะ (ม.๗)
  - กลุ่มเลี้ยงปลาในกระชัง (ม.๓, ม.๗, ม.๙, ม.๑๐)
  - กลุ่มสตรีตำบลปากจั่น (ม.๑-๑๓)
  - กลุ่มผ้าบาเต๊ะ (กลุ่มสตรี)
  - กลุ่มเพาะเห็ด (ม.๘, ม.๙)
  - กลุ่มแม่บ้านแปรรูป (ม.๘)
  - กลุ่มไม้กวาดดอกอ้อ (ม.๒,๕,๘)
  - กลุ่มจักสาน (ม.๓)
  - กลุ่มเกษตรกรสวนปาล์ม (ม.๑๐)
  - กลุ่มท่องเที่ยวเชิงอนุรักษ์ (ม.๕, ม.๘)

**กลุ่มออมทรัพย์** จำนวน ๑๒ กลุ่ม ได้แก่

- กลุ่มออมทรัพย์ หมู่ ๑-๑๓

**กลุ่มส่งเสริมการเกษตร** จำนวน ๘ กลุ่ม ได้แก่

- กลุ่มแม่บ้านเกษตรกรบ้านนาน้อย (ม.๒) กิจกรรมไม้กวาดดอกอ้อ น้ายาล้างจาน
- วิสาหกิจชุมชนกลุ่มผู้เลี้ยงสุกรบ้านปลายคลองวัน (ม.๘) กิจกรรมเลี้ยงสุกร แปรรูปอาหาร
- วิสาหกิจชุมชนแม่บ้านเกษตรกรกรบ้านหนองผักบุ้ง (ม.๑) กิจกรรมดอกไม้ประดิษฐ์จากผ้าใยบัว
- วิสาหกิจชุมชนชาวสวนร่วมด้วยช่วยกันบ้านคลองหลัก (ม.๑๓) กิจกรรมทำปุ๋ยหมัก
- วิสาหกิจชุมชนห่อหมกทะเลอินตามัน (ม.๑๑) กิจกรรมแปรรูปอาหาร
- วิสาหกิจชุมชนกลุ่มสมุนไพรปากจั่น (ม.๑) กิจกรรมผลิตภัณฑ์จากสมุนไพร
- วิสาหกิจชุมชนกลุ่มเลี้ยงโคในเขตปฏิรูปที่ดินบ้านคลองเงิน (ม.๗) กิจกรรมเลี้ยงโคเนื้อและโคแม่พันธุ์
- กลุ่มวิสาหกิจชุมชนกลุ่มผ้าบาติกบ้านปลายคลองวัน (ม.๘) กิจกรรมผลิตภัณฑ์ผ้าบาติกและงานศิลปหัตถกรรม

**กลุ่มอื่นๆ** ได้แก่ ชมรมผู้สูงอายุพรต.ปากจั่น ชมรมผู้สูงอายุ รพ.สต.หาดจิก ชมรมตะกร้อปากจั่น กลุ่มคนรักสุขภาพบ้านหาดจิก

**๒. สภาพการใช้ที่ดิน แบ่งตามสภาพการใช้งาน**

พื้นที่การเกษตร					ที่อยู่อาศัย	ที่ป่า	ที่สาธารณะ	ที่อื่นๆ
ที่นา	ที่ไร่	ที่สวน	ที่เลี้ยงสัตว์	ที่ประมงเพาะเลี้ยง				
๑๐๕	๘๓	๔๒,๑๐๑	๒๕๖	๑๐๗	๔,๕๓๙	๒๙,๓๘๗	๒,๘๔๕	๔,๘๕๓

ข้อมูล : สำนักงานเกษตรอำเภอกระบุรี (แผนพัฒนาการเกษตรระดับตำบล)

๓. จุดเด่นของพื้นที่ สภาพทั่วไปขององค์การบริหารส่วนตำบลปากจั่นเป็นพื้นที่ราบสูงและมีแหล่งน้ำธรรมชาติหลายแห่งเหมาะแก่การประกอบอาชีพด้านการเกษตร

### ความสำคัญทางโบราณคดี

จากการพบหลักฐานประเภทเศษภาชนะดินเผาทั้งเนื้อดินและเนื้อแกร่ง แสดงให้เห็นถึงการตั้งถิ่นฐานของชุมชนโบราณในบริเวณนี้จริง จากการพบหลักฐานประเภทลูกปัดแก้วสีเขียว (อินโด-แปซิฟิก) ลูกปัดหิน (คาร์เนเลียนและอาเกต) และเครื่องประดับที่ทำจากทอง ซึ่งล้วนเป็นสินค้าที่นิยมในสมัยอินโด-โรมันนั้น ประกอบกับมีเส้นทางน้ำที่อำนวยความสะดวกในการคมนาคม แสดงให้เห็นว่าชุมชนโบราณแห่งนี้มีการติดต่อกับชุมชนภายนอก สืบเนื่องมาตั้งแต่สมัยแรกเริ่มประวัติศาสตร์ หรือประมาณพุทธศตวรรษที่ ๘ แล้ว

ข้อสันนิษฐานอีกประการหนึ่งคือ เนื่องจากชุมชนโบราณปากจั่น มีเส้นทางน้ำที่สามารถออกสู่ทะเลอันดามันได้ ชุมชนโบราณแห่งนี้อาจมีฐานะเป็นเมืองท่าการค้าทางฝั่งตะวันตก ที่สามารถเชื่อมต่อเมืองท่าการค้าทางฝั่งตะวันออก เช่น แหล่งโบราณคดีเขาสามแก้ว อำเภอเมือง จังหวัดชุมพรได้ เนื่องจากการพบหลักฐานที่ร่วมสมัยกันและตั้งอยู่บนเส้นทางข้ามคาบสมุทรที่สั้นและแคบที่สุด นอกจากนี้ยังพบหลักฐานสมัยอินโด-โรมัน กระจายตัวอยู่ตามแหล่งโบราณคดีชายฝั่งอันดามันอีกหลายแห่ง เช่น แหล่งโบราณคดีบ้านนาเหนือ แหล่งโบราณคดีเขากล้วย แหล่งโบราณคดีไร่โน แหล่งโบราณคดีภูเขาทองและแหล่งโบราณคดีบางหว้า เป็นต้น ซึ่งอาจแสดงให้เห็นถึงระบบการค้าขายแลกเปลี่ยนหรือความสัมพันธ์ระหว่างชุมชนภายในภูมิภาคได้อีกด้วย

#### ๑. สมัยที่พบหลักฐานการตั้งถิ่นฐานยุคแรกเริ่มประวัติศาสตร์

จากการสำรวจพบลูกปัดหินอาเกต หินคาร์เนเลียน ลูกปัดแก้วหลากสี และเศษภาชนะดินเผาเนื้อดินธรรมดาในบริเวณนี้ อาจกล่าวได้ว่าบริเวณบ้านปากจั่น เคยเป็นชุมชนขนาดเล็กหรือจุดแวะพัก ซึ่งมีความสำคัญด้านการค้า จากคำบอกเล่าว่าในอดีตเคยพบท่าเรือในบริเวณหลังสถานีตำรวจระดับปากจั่น โดยใช้คลองหลักเป็นเส้นทางเดินเรือจากแม่น้ำกระบุรีเข้าสู่บ้านปากจั่น จากการสำรวจพื้นที่พบทางน้ำจริง แต่มีลักษณะที่เหือดแห้งมานาน จึงไม่สามารถสรุปได้ว่า เป็นทางน้ำใหญ่ถึงขนาดมีเรือเข้ามาจอดได้หรือไม่

#### ๒. สมัยอยุธยาตอนปลาย - สมัยรัตนโกสินทร์ตอนต้น (สมัยพระบาทสมเด็จพระพุทธยอดฟ้าจุฬาโลกมหาราช)

หลักฐานเมืองปากจั่นกลับมาปรากฏอีกครั้งในสมัยอยุธยาตอนปลาย ซึ่งมีเรื่องเล่าว่าแต่เดิมชื่อบ้านประจัน เป็นเมืองหน้าด่านยามสู้รบกับพม่า จากหลักฐานที่พบเป็นกำแพงเมืองสามด้านล้อมรอบสถานีตำรวจระดับปากจั่น และพบคูน้ำคันดิน ซึ่งห่างจากสถานีตำรวจไปทางทิศตะวันออกราว ๑๐ กิโลเมตร คูน้ำนี้เชื่อมต่อระหว่างคลองจั่นและคลองหลัก ซึ่งอาจใช้เป็นพรมแดนธรรมชาติในการป้องกันข้าศึกได้ ตามพงศาวดารพม่ารบไทย ได้กล่าวถึงกำแพงและคูเมืองนี้ เมื่อพ.ศ.๒๓๒๔ ในรัชสมัยพระพุทธยอดฟ้าจุฬาโลกมหาราช

#### ๓. สมัยรัตนโกสินทร์

เนื่องจากเส้นทางน้ำจากคลองหลักเปลี่ยนสาย ไปรวมกับคลองจั่นและคลองเงินลงสู่น้ำกระบุรีทางน้ำเดิมจึงเหือดแห้งตามกาลเวลา เป็นเพียงลำธารเล็กๆและร่องน้ำแห้งๆ เรียกว่าคลองท่าย บริเวณที่เป็นท่าเรือเมื่ออดีตก็กลายเป็นเกาะเรียกบ้านเกาะกลาง ผู้คนเริ่มย้ายถิ่นฐานลงมาตั้งบ้านเรือนที่ร่มรื่นและหับหุ้มมากขึ้น ประกอบกับการสงครามพม่า-ไทยสิ้นสุด เป็นผลให้บ้านปากจั่นลดฐานะบทบาททางการค้าขายและเมืองหน้าด่านลง

#### ๔. พระบาทสมเด็จพระจุลจอมเกล้าเจ้าอยู่หัวและพระบาทสมเด็จพระมงกุฎเกล้าเจ้าอยู่หัว

เมื่อวันที่ ๒๒ เมษายน ๒๔๓๓ พระบาทสมเด็จพระเจ้าจุลจอมเกล้าเจ้าอยู่หัว เสด็จพระราชดำเนินประพาสแหลมมลายู ได้มาประทับแรมที่หับพลาวังทุ่ง ๑ ราตรี หรือปัจจุบันเรียกว่า "ดอนหับพลาวัง" ในหมู่ที่ ๒ ตำบลปากจั่น และทรงจารึกศิลาจารึก จ.ป.ร. ที่แดนจังหวัดชุมพร-ระนองหรือที่บ้านท่าสาร เมื่อ พ.ศ.๒๔๕๒ พระบาทสมเด็จพระมงกุฎเกล้าเจ้าอยู่หัว สมัยเป็นพระยุพราช ก็ได้เสด็จประทับที่หับพลาวังทุ่ง ๑ ราตรี เช่นกัน

## ๕. สมัยสงครามโลกครั้งที่สอง

คราวสงครามโลกครั้งที่สอง ทหารญี่ปุ่นได้ สร้างทางรถไฟจากฝั่งอ่าวไทยไปยังฝั่งอันดามันขึ้น เพื่อความสะดวกในการสร้าง จึงมีการเปลี่ยนเส้นทางน้ำคลองหลักเล็กน้อย ภายหลังทางรถไฟโดนเรือ เหลือเพียง เนินดินและกรวด ในสมัยต่อมาเมื่อมีการสร้างสถานีตำรวจภูธรตำบลปากจั่นขึ้น จึงทำลายกำแพงเมืองโบราณลง และสร้างรั้วขึ้นมาแทน

### หลักฐานทางโบราณคดีที่ได้ค้นพบ

เดือนสิงหาคม พ.ศ.๒๕๕๐ สำนักศิลปากรที่ ๑๕ ภูเก็ต กรมศิลปากร นำทีมโดย ร.อ.บุญยฤทธิ์ ฉายสุวรรณ ได้ดำเนินการสำรวจแหล่งโบราณคดีแห่งนี้ ในบริเวณหมู่ที่ ๓,๔,๗,๑๐ และ ๑๑ พบโบราณวัตถุ สำคัญได้แก่ ลูกปัดแก้วสีเขียวหลากสี เช่น สีเหลือง เขียว แดง ฟ้า และทองเป็นต้น ลูกปัดหินคาร์เนเลียนและ อาเกต เศษภาชนะดินเผา ทั้งเนื้อดิน เนื้อแกร่งและเครื่องถ้วยจีนรุ่นหลัง กระจายอยู่ทั่วไปโดยเฉพาะอย่างยิ่งใน บริเวณหมู่ที่ ๑๑ ซึ่งในบริเวณดังกล่าวยังพบแนวคันดินที่ถมเพื่อสร้างทางรถไฟ สมัยสงครามโลกครั้งที่ ๒ อีกด้วย

ระหว่างวันที่ ๘ มิถุนายน - ๑๕ กรกฎาคม พ.ศ.๒๕๕๓ สำนักศิลปากรที่ ๑๕ ภูเก็ต ได้สังเกตเห็น ความสำคัญของบ้านปากจั่น จึงทำการสำรวจอีกครั้งพร้อมกับดำเนินการขุดค้นทางโบราณคดี จำนวน ๒ หลุม ขุดค้นเพื่อศึกษาหาอายุสมัยของแหล่งโบราณคดีนี้

สรุปหลักฐานที่ค้น : ลูกปัดแก้วสีเขียวหรือลูกปัดลมสินค้า (Trade Wind Bead ) เครื่องมือโลหะ เมล็ดพืช เครื่องถ้วยจีน

กรมศิลปากร ได้ประกาศรายชื่อโบราณสถานในเขตจังหวัดระนอง ชื่อโบราณสถาน “แหล่งโบราณคดีปากจั่น” สถานที่ตั้ง หมู่ที่ ๔ บ้านปากจั่น ตำบลปากจั่น อำเภอกระบุรี จังหวัดระนอง ปรากฏ ตามราชกิจจานุเบกษา เล่ม ๑๓๕ ตอนพิเศษ ๑๖๕ง วันที่ ๑๒ กรกฎาคม ๒๕๖๑ หน้า ๒๕

### ๑.๒ ข้อมูลเกี่ยวกับศักยภาพของท้องถิ่น ได้แก่ โครงสร้างและกระบวนการบริหารงานบุคคล

พระราชบัญญัติสภาตำบลและองค์การบริหารส่วนตำบล พ.ศ.๒๕๓๗ แก้ไขเพิ่มเติมถึง ฉบับที่ ๖ พ.ศ.๒๕๕๒ ส่วนที่ ๓ อำนาจหน้าที่ขององค์การบริหารส่วนตำบล

มาตรา ๖๖ องค์การบริหารส่วนตำบลมีอำนาจหน้าที่ในการพัฒนาตำบลทั้งในด้านเศรษฐกิจ สังคมและวัฒนธรรมมาตรา ๖๗ ภายใต้บังคับแห่งกฎหมาย องค์การบริหารส่วนตำบล มีหน้าที่ต้องทำในเขต องค์การบริหารส่วนตำบล ดังต่อไปนี้

- (๑) จัดให้มีและบำรุงรักษาทางน้ำและทางบก
- (๒) รักษาความสะอาดของถนน ทางน้ำ ทางเดิน และที่สาธารณะ รวมทั้งกำจัดมูลฝอยและสิ่ง

ปฏิกูล

- (๓) ป้องกันโรคและระงับโรคติดต่อ
- (๔) ป้องกันและบรรเทาสาธารณภัย
- (๕) ส่งเสริมการศึกษา ศาสนา และวัฒนธรรม
- (๖) ส่งเสริมการพัฒนาสตรี เด็ก เยาวชน ผู้สูงอายุ และผู้พิการ
- (๗) คุ้มครอง ดูแล และบำรุงรักษาทรัพยากรธรรมชาติและสิ่งแวดล้อม
- (๘) บำรุงรักษาศิลปะ จารีตประเพณี ภูมิปัญญาท้องถิ่น และวัฒนธรรมอันดีของท้องถิ่น
- (๙) ปฏิบัติหน้าที่อื่นตามที่ทางราชการมอบหมายโดยจัดสรรงบประมาณหรือบุคลากรให้ตาม

ความจำเป็นและสมควร

มาตรา ๖๘ ภายใต้บังคับแห่งกฎหมาย องค์การบริหารส่วนตำบลอาจจัดทำกิจการในเขต องค์การบริหารส่วนตำบล ดังต่อไปนี้

- (๑) ให้น้ำเพื่อการอุปโภค บริโภค และการเกษตร
- (๒) ให้มีและบำรุงการไฟฟ้าหรือแสงสว่างโดยวิธีอื่น
- (๓) ให้มีและบำรุงรักษาทางระบายน้ำ
- (๔) ให้มีและบำรุงสถานที่ประชุม การกีฬา การพักผ่อนหย่อนใจและสวนสาธารณะ
- (๕) ให้มีและส่งเสริมกลุ่มเกษตรกรและกิจการสหกรณ์
- (๖) ส่งเสริมให้มีอุตสาหกรรมในครอบครัว
- (๗) บำรุงและส่งเสริมการประกอบอาชีพของราษฎร
- (๘) การคุ้มครองดูแลและรักษาทรัพย์สินอันเป็นสาธารณสมบัติของแผ่นดิน
- (๙) หาผลประโยชน์จากทรัพย์สินขององค์การบริหารส่วนตำบล
- (๑๐) ให้มีตลาด ท่าเทียบเรือ และท่าข้าม
- (๑๑) กิจการเกี่ยวกับการพาณิชย์
- (๑๒) การท่องเที่ยว
- (๑๓) การผังเมือง

### ศักยภาพขององค์การบริหารส่วนตำบลปากจั่น

บุคลากร (ตำแหน่งที่มีคนครอง) จำนวน ๔๘ คน

ตำแหน่งในสำนักปลัด ๑๓ คน

ตำแหน่งในกองคลัง ๕ คน

ตำแหน่งในกองช่าง ๑๔ คน

ตำแหน่งในกองการศึกษา ๑๑ คน

### อัตรากำลัง

ระดับการศึกษา	ผู้บริหาร	สมาชิกสภา	พนักงานส่วนตำบล	ลูกจ้างประจำ	พนักงานจ้าง	รวม
ประถมศึกษา	-	๑๐	-	-	๔	๑๔
มัธยมศึกษา	๑	๖	-	-	๑๔	๒๑
อาชีวศึกษา	๑	๑	-	-	๕	๗
อนุปริญญา	๑	-	-	-	๔	๕
ปริญญาตรี	๑	๒	๕	-	๔	๑๒
สูงกว่าปริญญาตรี	-	-	๑	-	-	๑
รวม	๔	๑๙	๖	-	๔๑	๗๐

### ข้อมูลพนักงานส่วนตำบล องค์การบริหารส่วนตำบลปากจั่น

ลำดับที่	เลขที่ตำแหน่ง	ตำแหน่ง	ระดับ	ชื่อ - สกุล ผู้ที่ครองอัตรากำลัง
๑	๔๘-๓-๐๐-๑๑๐๑-๐๐๑	นักบริหารงานท้องถิ่น	กลาง	ว่าง
		สำนักปลัด อบต.		
๒	๔๘-๓-๐๑-๒๑๐๑-๐๐๑	นักบริหารงานทั่วไป(หน.สำนักปลัด อบต.)	ต้น	นางกนกวรรณ บุญมาวัตร
๓	๔๘-๓-๐๑-๓๑๐๓-๐๐๑	นักวิเคราะห์นโยบายและแผน (ปก/ชก)	ปก	ว่าง
๔	๔๘-๓-๐๑-๓๑๐๒-๐๐๑	นักทรัพยากรบุคคล (ปก/ชก)	ปก	น.ส.สาริตา แก้วเมฆ
๕	๔๘-๓-๐๑-๔๖๐๑-๐๐๑	เจ้าพนักงานสาธารณสุข	ปจ/ชง	ว่าง
๖	๔๘-๓-๐๑-๔๑๐๑-๐๐๑	เจ้าพนักงานธุรการ (ปจ/ชง)	ปจ	นางสาวอมรรรัตน์ เวชประสิทธิ์
๗	๔๘-๓-๐๑-๓๘๐๑-๐๐๑	นักพัฒนาชุมชน	ปก/ชก	ว่าง

		กองคลัง		
๘	๔๘-๓-๐๔-๒๓๐๒-๐๑๑	นักบริหารงานการคลัง (ผอ.กองคลัง)	ต้น	ว่าง
๙	๔๘-๓-๐๔-๓๒๐๓-๐๐๑	นักวิชาการเงินและบัญชี	ชก	ว่าง
๑๐	๔๘-๓-๐๔-๓๒๐๔-๐๐๑	นักวิชาการพัสดุ	ชก	นางสาววีไลวรรณ ชาทิมล
๑๑	๔๘-๓-๐๔-๔๒๐๓-๐๐๑	เจ้าพนักงานพัสดุ	ปง/ชง	ว่าง
๑๒	๔๘-๓-๐๔-๔๒๐๓-๐๐๑	เจ้าพนักงานการเงินและบัญชี	ปง/ชง	ว่าง
๑๓	๔๘-๓-๐๔-๔๒๐๔-๐๐๑	เจ้าพนักงานจัดเก็บรายได้	ปง/ชง	ว่าง
		กองช่าง		
๑๔	๔๘-๓-๐๕-๒๑๐๓-๐๐๑	นักบริหารงานช่าง (ผอ.กองช่าง)	ต้น	ว่าง
๑๕	๔๘-๓-๐๕-๔๗๐๑-๐๐๑	นายช่างโยธา	ชง	นายเกียรติศักดิ์ เต็มพร้อม
		กองการศึกษา ศาสนาและวัฒนธรรม		
๑๖	๔๘-๓-๐๘-๒๑๐๓-๐๐๑	นักบริหารการศึกษา (ผอ.กองการศึกษา)	ต้น	ว่าง
๑๗	๔๘-๓-๐๘-๓๘๐๓-๐๐๑	นักวิชาการศึกษา (ปก/ชก)	ปก	นางสาวพรนภา เอ็งฉ้วน
๑๘	๔๘-๓-๐๘-๒๒๒๘-๔๗๔	ครูผู้ดูแลเด็ก	ปก/ชก	ว่าง
		หน่วยตรวจสอบภายใน		
๑๙	๔๘-๓-๐๑-๓๒๐๕-๐๐๑	เจ้าหน้าที่ตรวจสอบภายใน	ปก/ชก	ว่าง

#### พนักงานจ้าง องค์การบริหารส่วนตำบลปากจั่น

ลำดับ ที่	ตำแหน่ง	ประเภท พนักงานจ้าง	ชื่อ - สกุล ผู้ที่ครองอัตรา	หมายเหตุ
<b>สำนักปลัด อบต.</b>				
๑	ผู้ช่วยเจ้าพนักงานพัฒนาชุมชน	ภารกิจ	น.ส.กนกกาญจน์ พานิช	
๒	ผู้ช่วยเจ้าพนักงานธุรการ	ภารกิจ	น.ส.อัญญาณี แสงสง่า	
๓	พนักงานขับรถยนต์	ภารกิจ	นายยุทธพงศ์ กาละสังข์	
๔	คนงานทั่วไป	ทั่วไป	นางปาริชาติ กาละสังข์	
๕	พนักงานขับรถยนต์(รถกู้ชีพ)	ทั่วไป	นายชัยวัฒน์ อุงทอง	
๖	คนงานทั่วไป (ปฏิบัติงานการแพทย์ฉุกเฉิน)	ทั่วไป	นายชัยธวัช งามชื่น	
๗	คนงานทั่วไป (ปฏิบัติงานการแพทย์ฉุกเฉิน)	ทั่วไป	นายศราวุธ สร้อยชั้น	
๘	คนงานทั่วไป (ปฏิบัติงานการแพทย์ฉุกเฉิน)	ทั่วไป	นายชัยวุฒิ จำเริญ	
๙	คนงานทั่วไป (ปฏิบัติงานการแพทย์ฉุกเฉิน)	ทั่วไป	นายพิชัย เพชรจำรัส	
๑๐	คนงานทั่วไป (ปฏิบัติงานการแพทย์ฉุกเฉิน)	ทั่วไป	นายภิญโญ พรหมชู	
<b>กองคลัง</b>				
๑๑	ผู้ช่วยเจ้าพนักงานธุรการ	ภารกิจ	นายภูธเนศ สมิง	
๑๒	ผู้ช่วยเจ้าพนักงานการเงินและบัญชี	ภารกิจ	นางสาวสุภาพร เรืองจันทร์	
๑๓	ผู้ช่วยเจ้าพนักงานพัสดุ	ภารกิจ	นางสาวทีภาพรณ ใจบุญ	
๑๔	ผู้ช่วยเจ้าพนักงานจัดเก็บรายได้	ภารกิจ	นางสาวเกศรินทร์ กองศรี	

ลำดับ ที่	ตำแหน่ง	ประเภท พนักงานจ้าง	ชื่อ - สกุล ผู้ที่ครองอัตรา	หมายเหตุ
	<b>กองช่าง</b>			
๑๕	พนักงานผลิตน้ำประปา	ภารกิจ	นายมาโนช คงกลิ่น	
๑๖	พนักงานผลิตน้ำประปา	ภารกิจ	นายลิขิต เกตุแก้ว	
๑๗	พนักงานผลิตน้ำประปา	ภารกิจ	นายยุทธภูมิ ชูจินดา	
๑๘	พนักงานผลิตน้ำประปา	ภารกิจ	นายศุภชัย เมื่อก่อง	
๑๙	พนักงานผลิตน้ำประปา	ภารกิจ	นายกฤษดา จินตามณี	
๒๐	พนักงานผลิตน้ำประปา	ภารกิจ	นายจรุ คลองเงิน	
๒๓	พนักงานผลิตน้ำประปา	ทั่วไป	นายศิริชัย เวชมุข	
๒๒	พนักงานผลิตน้ำประปา	ทั่วไป	นายณัฐพงษ์ พิทักษ์	
๒๓	พนักงานผลิตน้ำประปา	ทั่วไป	นายนพพล อินทฤทธิ์	
๒๔	พนักงานผลิตน้ำประปา	ทั่วไป	นายชลธิศ เกษา	
๒๕	พนักงานผลิตน้ำประปา	ทั่วไป	นายธีรยุทธ ธนบัตร	
๒๖	พนักงานผลิตน้ำประปา	ทั่วไป	นายสินทร ทนงแสง	
๒๗	พนักงานจตมาตรวัดน้ำ	ทั่วไป	นายอลงกรณ์ เมื่อก่อง	
๒๘	พนักงานจตมาตรวัดน้ำ	ทั่วไป	นายธีรยุทธ สวัสดิ์ธนพงศ์	
๒๙	พนักงานขับรถยนต์	ภารกิจ	นายวิทยา ไชยแขวง	
๓๐	พนักงานขับเครื่องจักรกลขนาดหนัก	ภารกิจ	นายศุภชัย เมื่อก่อง	
๓๑	พนักงานขับเครื่องจักรกลขนาดกลาง	ภารกิจ	นายพูนศักดิ์ ไทยถาวร	
๓๒	พนักงานขับเครื่องจักรกลขนาดหนัก	ภารกิจ	นายโชคชัย คำพังไกร	
๓๓	ผู้ช่วยนายช่างโยธา	ภารกิจ	ว่าง	
๓๔	ผู้ช่วยนายช่างไฟฟ้า	ภารกิจ	นายกฤษกร รักคำ	
	<b>กองการศึกษา</b>			
๓๕	ผู้ช่วยเจ้าพนักงานธุรการ	ภารกิจ	น.ส.ปรุ้งฉัตร อินทนา	
๓๖	ผู้ดูแลเด็ก(ผู้มีทักษะ)	ภารกิจ	นางสาวกมลลักษณ์ ดุงทอง	ถ่ายโอน
๓๗	ผู้ดูแลเด็ก(ผู้มีทักษะ)	ภารกิจ	นางสาวรุ่งฤดี เข้าวังโรจน์	
๓๘	ผู้ดูแลเด็ก(ผู้มีทักษะ)	ภารกิจ	นางเขาวณี จินตามณี	ถ่ายโอน
๓๙	ผู้ดูแลเด็ก(ผู้มีทักษะ)	ภารกิจ	นางศิริ คลองเงิน	ถ่ายโอน
๔๐	ผู้ดูแลเด็ก(ผู้มีทักษะ)	ภารกิจ	นางยุพา กุยสาธ	ถ่ายโอน
๔๑	ผู้ดูแลเด็ก(ผู้มีทักษะ)	ภารกิจ	นางสาวขวัญดาว วิชัยดิษฐ์	
๔๒	ผู้ดูแลเด็ก	ภารกิจ	นายชัยรัตน์ เจริญรักษ์	ถ่ายโอน
๔๓	ผู้ดูแลเด็ก	ทั่วไป	นางสาวปณัญช คลองเงิน	
๔๔	ผู้ดูแลเด็ก	ทั่วไป	นางสาวเพ็ญนิภา ปากจั่น	

## โครงสร้างการบริหารงาน

องค์การบริหารส่วนตำบลปากจั่น แบ่งโครงสร้างการบริหารงานออกเป็น ๔ สำนัก/กอง คือ

### ๑. สำนักปลัดองค์การบริหารส่วนตำบล

สำนักปลัดองค์การบริหารส่วนตำบล ให้มีหน้าที่ความรับผิดชอบเกี่ยวกับราชการทั่วไปขององค์การบริหารส่วนตำบล และราชการที่มีได้กำหนดให้เป็นหน้าที่ของกอง หรือส่วนราชการใดในองค์การบริหารส่วนตำบลโดยเฉพาะ รวมทั้งกำกับและเร่งรัดการปฏิบัติราชการของส่วนราชการในองค์การบริหารส่วนตำบลให้เป็นไปตามนโยบาย แนวทาง และแผนการปฏิบัติราชการขององค์การบริหารส่วนตำบล โดยมีส่วนราชการภายใน ดังนี้

#### ๑.๑ งานบริหารทั่วไป

- งานธุรการและสารบรรณ
- งานกิจการสภา
- งานประชาสัมพันธ์และข้อมูลข่าวสาร
- งานเลือกตั้งและทะเบียนข้อมูล

#### ๑.๒ งานบริหารบุคคล

- งานสรรหาและบรรจุ แต่งตั้ง โอน ย้าย
- งานเลื่อนขั้นเงินเดือน/เลื่อนระดับ
- งานจัดทำทะเบียนประวัติ
- งานพัฒนาบุคลากร
- งานแผนอัตรากำลัง
- งานสวัสดิการ/เครื่องราชอิสริยาภรณ์
- งานบำเหน็จบำนาญ

#### ๑.๓ งานวิเคราะห์นโยบายและแผน

- งานนโยบายขององค์การบริหารส่วนตำบล
- งานจัดทำแผนพัฒนาท้องถิ่นและแผนงานอื่นๆ ที่เกี่ยวข้อง
- งานติดตามและประเมินผลการจัดทำแผน
- งานวิชาการ
- งานงบประมาณ

#### ๑.๔ งานกฎหมายและคดี

- งานกฎหมายและคดี
- งานร้องเรียน ร้องทุกข์ อุทธรณ์
- งานข้อบัญญัติ/ข้อบังคับ อบต.

#### ๑.๕ งานป้องกันและบรรเทาสาธารณภัย

- งานป้องกันและบรรเทาสาธารณภัย
- งานช่วยเหลือฟื้นฟู
- งานสนับสนุนกิจกรรม อปพร.
- งานรักษาความสงบเรียบร้อย

### ๑.๖ งานสวัสดิการและสังคม

- งานสวัสดิการและพัฒนาชุมชน
- งานสงเคราะห์เด็ก สตรี คนชรา และผู้พิการและผู้ป่วยเอชไอวี
- งานพัฒนาสตรีและเยาวชน
- งานแผนชุมชน
- ส่งเสริมพัฒนาส่งเสริมอาชีพ
- งานสภาเด็กและเยาวชน

### ๑.๗ งานสาธารณสุขและสิ่งแวดล้อม

- งานควบคุมและจัดการคุณภาพสิ่งแวดล้อม
- งานสนับสนุนสาธารณสุขขั้นมูลฐาน
- งานอนามัยชุมชน
- งานป้องกันยาเสพติด
- งานสุขศึกษา
- งานควบคุมและป้องกันโรคติดต่อและ ไม่ติดต่อ
- งานกองทุนหลักประกันสุขภาพ
- งานบริการทางการแพทย์ฉุกเฉิน
- งานกองทุนระบบการดูแลระยะยาวด้านสาธารณสุขสำหรับผู้สูงอายุที่มีภาวะพึ่งพิง

(Long Term Care : LTC)

### ๑.๘ งานอื่นๆ ที่ไม่มีส่วนราชการได้รับผิดชอบ

#### ๒. กองคลัง

มีหน้าที่ความรับผิดชอบเกี่ยวกับงานการจ่าย การรับ การนำส่งเงินการเก็บรักษาเงิน และเอกสารทางการเงิน การตรวจสอบใบสำคัญ ฎีกา งานเกี่ยวกับเงินเดือนค่าจ้าง ค่าตอบแทน เงินบำเหน็จ บำนาญ เงินอื่นๆ งานเกี่ยวกับการจัดทำงบประมาณ ฐานะทางการเงิน การจัดสรรเงินต่างๆ การจัดทำบัญชีทุกประเภท ทะเบียนคุมเงินรายได้และรายจ่ายต่างๆ การควบคุมการเบิกจ่าย งานทำงบทดลองประจำเดือน ประจำปี งานเกี่ยวกับการพัสดุขององค์การบริหารส่วนตำบล และงานอื่นๆ ที่เกี่ยวข้องและที่ได้รับมอบหมายโดยมีส่วนราชการ ภายในดังนี้

#### ๒.๑ งานการเงินและงานการบัญชี

- งานรับ - เบิกจ่ายเงิน
- งานเก็บรักษาเงิน
- งานทะเบียนคุมการเบิกจ่ายเงิน
- งานรายงานเงิน/บัญชี
- งานตรวจสอบบัญชี

#### ๒.๒ งานจัดเก็บและพัฒนารายได้

- งานพัฒนารายได้
- งานจัดเก็บภาษี ค่าธรรมเนียม ค่าเช่า
- ค่าน้ำประปา ค่าขยะ
- งานแผนที่ภาษีและทะเบียนทรัพย์สิน

#### ๒.๓ งานทะเบียนทรัพย์สินและพัสดุ

- งานพัสดุ
- งานทะเบียนทรัพย์สิน

## ๒.๔ งานจดทะเบียนพาณิชย์

- การรับจดทะเบียนพาณิชย์/เปลี่ยนแปลง/จดทะเบียนเลิกประกอบพาณิชย์กิจ
- รายงานสถิติการจดทะเบียนพาณิชย์

## ๒.๕ งานบริหารการคลังและการควบคุมงบประมาณ

- งานทะเบียนคุมงบประมาณ
- งานตรวจสอบฎีกาและควบคุมงบประมาณ
- งานตรวจสอบเงินงบประมาณ รายได้รับ-รายจ่าย
- งานหนังสือ-สารบรรณ/โต้ตอบหนังสือราชการ

## ๓. กองช่าง

มีหน้าที่ความรับผิดชอบเกี่ยวกับการสำรวจ ออกแบบ การจัดทำข้อมูลทางด้านวิศวกรรม การจัดเก็บและทดสอบคุณภาพวัสดุ งานออกแบบและเขียนแบบ การตรวจสอบ การก่อสร้าง งานการควบคุมอาคารตามระเบียบกฎหมาย งานแผนการปฏิบัติ งานการก่อสร้างและซ่อมบำรุง การควบคุมการก่อสร้างและซ่อมบำรุง งานแผนงานด้านวิศวกรรมเครื่องจักรกล การรวบรวมประวัติติดตาม ควบคุมการปฏิบัติงาน เครื่องจักรกล การควบคุม การบำรุงรักษาเครื่องจักรกลและยานพาหนะงานเกี่ยวกับแผนงานควบคุมเก็บรักษา การเบิกจ่ายวัสดุ อุปกรณ์ อะไหล่ น้ำมันเชื้อเพลิง และงานอื่นๆ ที่เกี่ยวข้องและที่ได้รับมอบหมาย โดยมีส่วนราชการภายในดังนี้

### ๓.๑ งานก่อสร้าง

- งานก่อสร้างและบูรณะซ่อมแซมถนน สะพาน และสิ่งก่อสร้างสาธารณะ ฯลฯ

### ๓.๒ งานออกแบบและควบคุมอาคาร

- งานประมาณราคา
- งานควบคุมการก่อสร้างอาคาร
- งานออกแบบและบริการข้อมูล

### ๓.๓ งานสาธารณูปโภค

- งานไฟฟ้าสาธารณะ
- งานกิจการประปา
- งานระบายน้ำ
- งานประสานสาธารณูปโภคอื่นๆ

### ๓.๔ งานสิ่งแวดล้อม

- งานควบคุมทางผังเมือง
- งานจัดรูปที่ดินและฟื้นฟูเมือง กำหนดแนวเขตที่สาธารณะ
- งานสำรวจพื้นที่
- งานการก่อสร้าง โดยได้รับอนุญาต ตาม พ.ร.บ.ควบคุมอาคาร พ.ศ.๒๕๒๒ และ

แก้ไขเพิ่มเติมฯ

- งานขุดดิน-ถมดิน ตาม พ.ร.บ.ขุดดินและถมดินดิน

### ๓.๕ งานรักษาความสะอาด

- งานบำรุงรักษาคลองท่อระบายน้ำ
- งานจัดเก็บขยะมูลฝอยและสิ่งแฉะล้อม
- งานกำจัดน้ำเสีย
- งานรักษาความสะอาดและขนถ่ายปฏิกูล

### ๓.๖ งานเครื่องจักรกล

- แผนงานการใช้เครื่องจักรกล
- งานรวบรวมประวัติ-ติดตามเครื่องจักรกล
- งานควบคุมและบำรุงรักษา
- งานควบคุมการใช้น้ำมันเชื้อเพลิง

### ๓.๗ งานธุรการ

- งานหนังสือ-สารบรรณ/โต้ตอบหนังสือราชการ
- งานควบคุมและเบิกจ่ายวัสดุต่างๆ

## ๔. กองการศึกษา ศาสนาและวัฒนธรรม

มีหน้าที่ความรับผิดชอบเกี่ยวกับการปฏิบัติงานทางการศึกษา เกี่ยวกับการจัดการศึกษาทุกระบบ ทุกระดับ การวางแผนการศึกษา ของมาตรฐานสถานศึกษา การจัดบริการส่งเสริมการศึกษา การใช้เทคโนโลยีทางการศึกษา การเสนอแนะเกี่ยวกับการศึกษา ส่งเสริมการวิจัย การวางแผนโครงการ สำรอง เก็บรวบรวมข้อมูล สถิติการศึกษา เพื่อนำไปประกอบการพิจารณากำหนดนโยบาย แผนงาน และแนวทางการปฏิบัติในการจัดการศึกษา การเผยแพร่การศึกษา ดังนี้

### ๔.๑ งานบริหารการศึกษา

- งานแผนการศึกษา
- งานการศึกษาปฐมวัย
- บริหารจัดการศูนย์พัฒนาเด็กเล็ก ส่งเสริมการพัฒนาเด็กวัย ๐ - ๓ ปี
- กำกับคุณภาพการจัดการศึกษาปฐมวัยให้เป็นไปตามมาตรฐานศูนย์เด็กเล็กนอกระบบ

ขั้นพื้นฐานของกรมอนามัย

### ๔.๒ งานส่งเสริมการศึกษา ศาสนา และวัฒนธรรม

- งานส่งเสริมและพัฒนาเด็กและเยาวชน
- งานกีฬาและนันทนาการ
- งานส่งเสริมสนับสนุนกิจกรรมทางศาสนา
- งานส่งเสริม ประเพณีศิลปวัฒนธรรม และประเพณีท้องถิ่น

### ๔.๓ งานธุรการ

- งานหนังสือ-สารบรรณ/โต้ตอบหนังสือราชการ ของกองการศึกษา
- งานรวบรวมข้อมูลและจัดทำแผนการศึกษา รวมถึงการตรวจสอบการปฏิบัติงานตามแผนการติดตาม และการรายงาน
- งานเกี่ยวกับการเงิน ขออนุมัติจัดซื้อ-จัดจ้าง ของสถานศึกษา

บุคลากรฝ่ายการเมือง แยกเป็น

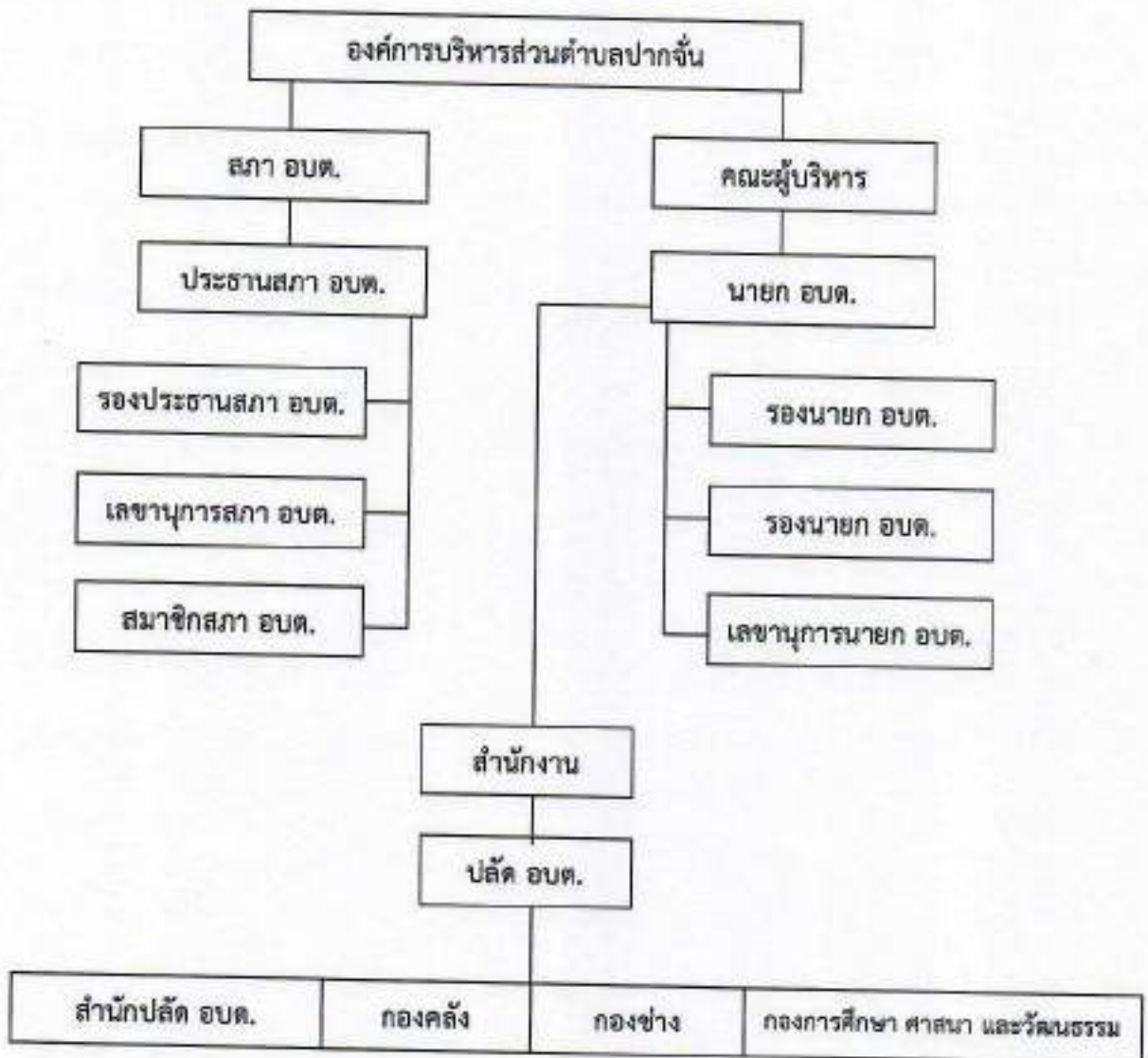
คณะผู้บริหาร ประกอบด้วย

ที่	ชื่อ - สกุล	ตำแหน่ง
๑		นายก อบต.ปากจั่น
๒		รองนายก อบต.ปากจั่น
๓		รองนายก อบต.ปากจั่น
๔		เลขานุการนายก อบต.ปากจั่น

สมาชิกสภาองค์การบริหารส่วนตำบลปากจั่น ประกอบด้วย

ที่	ชื่อ - สกุล	ตำแหน่ง
๑		ประธานสภา อบต.ปากจั่น
๒		รองประธานสภา อบต.ปากจั่น
๓		เลขานุการสภา อบต.ปากจั่น
๔		สมาชิกสภา อบต.ปากจั่น ม.๑
๕		สมาชิกสภา อบต.ปากจั่น ม.๑
๖		สมาชิกสภา อบต.ปากจั่น ม.๒
๗		สมาชิกสภา อบต.ปากจั่น ม.๒
๘		สมาชิกสภา อบต.ปากจั่น ม.๔
๙		สมาชิกสภา อบต.ปากจั่น ม.๔
๑๐		สมาชิกสภา อบต.ปากจั่น ม.๕
๑๑		สมาชิกสภา อบต.ปากจั่น ม.๕
๑๒		สมาชิกสภา อบต.ปากจั่น ม.๖
๑๓		สมาชิกสภา อบต.ปากจั่น ม.๖
๑๔		สมาชิกสภา อบต.ปากจั่น ม.๗
๑๕		สมาชิกสภา อบต.ปากจั่น ม.๗
๑๖		สมาชิกสภา อบต.ปากจั่น ม.๘
๑๗		สมาชิกสภา อบต.ปากจั่น ม.๘
๑๘		สมาชิกสภา อบต.ปากจั่น ม.๘
๑๙		สมาชิกสภา อบต.ปากจั่น ม.๙
๒๐		สมาชิกสภา อบต.ปากจั่น ม.๑๐
๒๑		สมาชิกสภา อบต.ปากจั่น ม.๑๐
๒๒		สมาชิกสภา อบต.ปากจั่น ม.๑๑

โครงสร้างและกระบวนการบริหารงานบุคคล



## ส่วนที่ ๒ ยุทธศาสตร์องค์กรปกครองส่วนท้องถิ่น

### ๑. ความสัมพันธ์ระหว่างแผนพัฒนามหภาค

#### ๑.๑ แผนยุทธศาสตร์ชาติ ๒๐ ปี (พ.ศ.๒๕๖๑-๒๕๘๐)

โดยที่รัฐธรรมนูญแห่งราชอาณาจักรไทย มาตรา ๖๕ กำหนดให้รัฐพึงจัดให้มียุทธศาสตร์ชาติเป็นเป้าหมายการพัฒนาประเทศอย่างยั่งยืน ตามหลักธรรมาภิบาลเพื่อใช้เป็นกรอบในการจัดทำแผนต่างๆ ให้สอดคล้องและบูรณาการกันเพื่อให้เกิดเป็นพลังผลักดันร่วมกันไปสู่เป้าหมายดังกล่าว โดยให้เป็นไปตามที่กำหนดในกฎหมายว่าด้วยการจัดทำยุทธศาสตร์ชาติ และต่อมาได้มีการตราพระราชบัญญัติการจัดทำยุทธศาสตร์ชาติ พ.ศ. ๒๕๖๐ มีผลบังคับใช้เมื่อวันที่ ๑ สิงหาคม ๒๕๖๐ โดยกำหนดให้มีการแต่งตั้งคณะกรรมการยุทธศาสตร์ชาติเพื่อรับผิดชอบในการจัดทำร่างยุทธศาสตร์ชาติ กำหนดวิธีการการมีส่วนร่วมของประชาชนในการจัดทำร่างยุทธศาสตร์ชาติ ในการติดตาม การตรวจสอบ และการประเมินผล รวมทั้งกำหนดมาตรการส่งเสริมและสนับสนุนให้ประชาชนทุกภาคส่วนดำเนินการให้สอดคล้องกับยุทธศาสตร์ชาติ

เพื่อให้เป็นไปตามที่กำหนดในพระราชบัญญัติการจัดทำ ยุทธศาสตร์ชาติ พ.ศ. ๒๕๖๐ คณะกรรมการยุทธศาสตร์ชาติได้แต่งตั้งคณะกรรมการจัดทำยุทธศาสตร์ชาติด้านต่างๆ รวม ๖ คณะอันประกอบด้วย คณะกรรมการจัดทำยุทธศาสตร์ชาติด้านความมั่นคง คณะกรรมการจัดทำยุทธศาสตร์ชาติด้านการสร้างความสามารถในการแข่งขัน คณะกรรมการจัดทำยุทธศาสตร์ชาติด้านการพัฒนาและเสริมสร้างศักยภาพทรัพยากรมนุษย์ คณะกรรมการจัดทำยุทธศาสตร์ชาติด้านการสร้างโอกาสและความเสมอภาคทางสังคม คณะกรรมการจัดทำยุทธศาสตร์ชาติด้านการสร้างการเติบโตบนคุณภาพชีวิตที่เป็นมิตรต่อสิ่งแวดล้อม และ คณะกรรมการจัดทำยุทธศาสตร์ชาติด้านการปรับสมดุลและพัฒนาระบบการบริหารจัดการภาครัฐ เพื่อรับผิดชอบในการดำเนินการจัดทำร่างยุทธศาสตร์ชาติให้เป็นไปตามหลักเกณฑ์ วิธีการ และเงื่อนไขที่กำหนด ตลอดจนได้จัดให้มีการรับฟังความคิดเห็นของประชาชนและหน่วยงานของรัฐที่เกี่ยวข้องอย่างกว้างขวางเพื่อประกอบการพิจารณาจัดทำร่างยุทธศาสตร์ชาติตามที่กฎหมายกำหนดแล้ว

ยุทธศาสตร์ชาติ ๒๐ ปี (พ.ศ. ๒๕๖๑-๒๕๘๐) เป็นยุทธศาสตร์ชาติฉบับแรกของประเทศไทยตามรัฐธรรมนูญแห่งราชอาณาจักรไทย ซึ่งจะต้องนำไปสู่การปฏิบัติเพื่อให้ประเทศไทยบรรลุวิสัยทัศน์ “ประเทศไทยมีความมั่นคง มั่งคั่ง ยั่งยืน เป็นประเทศพัฒนาแล้ว ด้วยการพัฒนาตามหลักปรัชญาของเศรษฐกิจพอเพียง” ภายในช่วงเวลาดังกล่าว เพื่อความสุขของคนไทยทุกคน

### สถานการณ์ แนวโน้ม วิสัยทัศน์ และเป้าหมายในการพัฒนาประเทศ

#### ๑. บทนำ

การพัฒนาประเทศไทยนับตั้งแต่แผนพัฒนาเศรษฐกิจและสังคมแห่งชาติ ฉบับที่ ๑ เป็นต้นมาได้ส่งผลให้ประเทศมีการพัฒนาในทุกมิติ ทั้งในด้านเศรษฐกิจที่ประเทศไทยได้รับการยกระดับเป็นประเทศในกลุ่มบนของกลุ่มประเทศระดับรายได้ปานกลาง ในด้านสังคมที่มีการพัฒนาคุณภาพชีวิตของประชาชนส่งผลให้ประเทศไทยหลุดพ้นจากการเป็นประเทศยากจน และในด้านสิ่งแวดล้อมที่ประเทศไทยมีข้อได้เปรียบในความหลากหลายเชิงนิเวศ อย่างไรก็ตาม ประเทศไทยยังมีความท้าทายต่อการพัฒนาที่สำคัญ อาทิ อัตราการขยายตัวทางเศรษฐกิจในปี ๒๕๖๐ ที่ร้อยละ ๓.๙ ถือว่าอยู่ในระดับต่ำกว่าศักยภาพเมื่อเทียบกับร้อยละ ๖.๐ ต่อปีในช่วงเวลาเกือบ ๒ ทศวรรษที่ผ่านมา โดยมีสาเหตุหลักจากการชะลอตัวของการลงทุนภายในประเทศและสถานการณ์เศรษฐกิจโลกที่ยังไม่ฟื้นตัวได้เต็มที่โครงสร้างเศรษฐกิจไทย

ที่ยังไม่สามารถขับเคลื่อนด้วยนวัตกรรมได้อย่างเต็มประสิทธิภาพภาคบริการและภาคเกษตรมีผลผลิตการผลิตในระดับต่ำ ขาดการนำเทคโนโลยีเข้ามาเพิ่มประสิทธิภาพในการผลิต ประกอบกับแรงงานไทยยังมีปัญหาเรื่องคุณภาพและสมรรถนะที่ไม่สอดคล้องกับความต้องการในการขับเคลื่อนการพัฒนาของประเทศ

นอกจากนั้น ศักยภาพและคุณภาพของประชากรไทยทุกช่วงวัยยังคงเป็นปัจจัยท้าทายสำคัญต่อการพัฒนาประเทศ แม้ว่าการเข้าถึงระบบบริการสาธารณะ การศึกษา บริการสาธารณสุข โครงสร้างพื้นฐานต่างๆ และการคุ้มครองทางสังคมอื่น ๆ ของคนไทยมีความครอบคลุมเพิ่มมากขึ้น แต่ยังคงมีปัญหาเรื่องคุณภาพการให้บริการที่มีมาตรฐานแตกต่างกันระหว่างพื้นที่ ซึ่งเป็นหนึ่งในสาเหตุหลักที่ทำให้ประเทศไทยยังคงมีปัญหาด้านความเหลื่อมล้ำในหลายมิติ ขณะที่ปัญหาด้านความยากจนยังคงเป็นประเด็นท้าทายในการยกระดับการพัฒนาประเทศให้ประชาชนมีรายได้สูงขึ้นและแก้ปัญหาความเหลื่อมล้ำอย่างยั่งยืน ขณะเดียวกันการวางกลยุทธ์ระยะยาวในการฟื้นฟู การใช้ และการรักษาทรัพยากรอย่างบูรณาการเพื่อการพัฒนาประเทศที่ผ่านมายังขาดความชัดเจน ส่งผลให้ทรัพยากรธรรมชาติและสิ่งแวดล้อมของประเทศยังมีปัญหาการใช้อย่างสิ้นเปลืองและเสื่อมโทรมลงอย่างรวดเร็ว

ทั้งนี้ ปัญหาดังกล่าวข้างต้นมีสาเหตุส่วนหนึ่งมาจากประสิทธิภาพการบริหารจัดการภาครัฐ การพัฒนาประเทศขาดความต่อเนื่องและความยืดหยุ่นในการตอบสนองต่อความต้องการและปัญหาของประชาชน ขณะที่ความมั่นคงภายในประเทศยังมีหลายประเด็นที่ต้องเสริมสร้างให้เกิดความเข้มแข็ง ลดความขัดแย้งทางความคิดและอุดมการณ์ที่มีรากฐานมาจากความเหลื่อมล้ำ ความไม่เสมอภาค การขาดความเชื่อมั่นในกระบวนการยุติธรรม และปัญหาการขาดเสถียรภาพทางการเมืองตลอดจนส่งเสริมคนในชาติให้ยึดมั่นสถาบันหลักเป็นศูนย์รวมจิตใจให้เกิดความรักและความสามัคคี

ในขณะเดียวกัน การเปลี่ยนแปลงโครงสร้างประชากรที่มีสัดส่วนประชากรวัยแรงงานและวัยเด็กที่ลดลงและประชากรสูงอายุที่เพิ่มขึ้นอย่างต่อเนื่อง จะเป็นปัจจัยเสี่ยงสำคัญที่จะทำให้การพัฒนาประเทศไทยในมิติต่าง ๆ มีความท้าทายมากขึ้น ทั้งในส่วนของเสถียรภาพทางการเงินการคลังของประเทศในการจัดสวัสดิการเพื่อดูแลผู้สูงอายุที่เพิ่มสูงขึ้น การลงทุนและการออม การเจริญเติบโตทางเศรษฐกิจของประเทศ ความมั่นคงทางสังคม การบริหารจัดการทรัพยากรธรรมชาติอย่างยั่งยืนซึ่งจะเป็นประเด็นท้าทายต่อการขับเคลื่อนประเทศไปสู่การเป็นประเทศพัฒนาแล้ว

## ๒. ปัจจัยและแนวโน้มที่คาดว่าจะส่งผลต่อการพัฒนาประเทศ

แม้ว่าประเทศไทยจะมีตำแหน่งที่ตั้งที่สามารถเป็นศูนย์กลางในการเชื่อมโยงในภูมิภาคและเป็นประตูสู่เอเชีย แต่การที่มีอาณาเขตติดกับประเทศเพื่อนบ้านหลายประเทศ ทำให้ปัญหาด้านเขตแดนกับประเทศเพื่อนบ้านยังคงเป็นความท้าทายด้านความมั่นคงในอนาคต นอกจากนี้ ประเทศไทยยังคงต้องให้ความสำคัญกับปัญหาด้านความมั่นคงอื่น ๆ ที่มีความซับซ้อน ละเอียดอ่อน และมีความเชื่อมโยงกันหลายมิติ ที่อาจเป็นประเด็นท้าทายต่อการสร้างบรรยากาศความไว้วางใจระหว่างรัฐกับประชาชนและระหว่างประชาชนกับประชาชน ซึ่งรวมถึงการสร้างสามัคคีของคนในชาติที่จะนำไปสู่การแก้ปัญหาความขัดแย้งระหว่างกลุ่มประชากรไทยที่มีแนวคิดและความเชื่อที่แตกต่างกันอย่างยั่งยืนนอกจากนี้ การขยายอิทธิพลและการเพิ่มบทบาทของประเทศมหาอำนาจ ที่อาจก่อให้เกิดการเปลี่ยนแปลงไปสู่ระบบหลายขั้วอำนาจ หรือเกิดการย้ายขั้วอำนาจทางเศรษฐกิจ ซึ่งอาจส่งผลกระทบต่อเสถียรภาพทางเศรษฐกิจของประเทศในอนาคต ขณะที่องค์กรที่ไม่ใช่รัฐ อาทิ องค์กรระหว่างประเทศและบรรษัทข้ามชาติ จะมีบทบาทมากขึ้นในการกำหนดกฎ ระเบียบ ทิศทางความสัมพันธ์และมาตรฐานสากลต่างๆ ทั้งในด้านความมั่นคง และเศรษฐกิจ รวมทั้งการรวมกลุ่มเศรษฐกิจและการเปิดเสรีในภูมิภาคที่นำไปสู่ความเชื่อมโยงในทุกระบบ อาจก่อให้เกิดความเสี่ยงด้านอาชญากรรมข้ามชาติและเศรษฐกิจนอกระบบ รวมทั้งปัญหา ยาเสพติด การค้ำมนุษย์ และการลักลอบเข้าเมือง

ในทางกลับกัน ความเปลี่ยนแปลงจากโลกาภิวัตน์และความก้าวหน้าทางวิทยาศาสตร์และเทคโนโลยีที่ได้รับการพัฒนาอย่างก้าวกระโดดจะก่อให้เกิดนวัตกรรมอย่างพลิกผัน อาทิ เทคโนโลยีปัญญาประดิษฐ์ อินเทอร์เน็ตในทุกสิ่ง การวิเคราะห์ข้อมูลขนาดใหญ่ ทุนยนต์และโดรน เทคโนโลยีพันธุกรรมสมัยใหม่ และเทคโนโลยีทางการเงิน ซึ่งตัวอย่างแนวโน้มการพัฒนาเทคโนโลยีอย่างก้าวกระโดดเหล่านี้ คาดว่าจะเป็นปัจจัยสนับสนุนหลักที่ช่วยทำให้เศรษฐกิจโลกและเศรษฐกิจไทยมีแนวโน้มที่จะกลับมาขยายตัวได้เข้มแข็งขึ้น แนวโน้มสำคัญที่จำเป็นต้องมีการติดตามอย่างใกล้ชิด อาทิ การรวมกลุ่มทางการค้าและการลงทุนที่จะมีความหลากหลายเพิ่มมากขึ้น การแข่งขันที่คาดว่าจะรุนแรงขึ้นในการเพิ่มผลิตภาพและสร้างความหลากหลายของสินค้าและบริการที่ตอบโจทย์รูปแบบชีวิตใหม่ๆ

นอกจากนั้น ประเทศไทยคาดว่าจะเข้าสู่การเป็นสังคมสูงวัยระดับสุดยอดในปี ๒๕๗๔ จะก่อให้เกิดโอกาสใหม่ๆ ในการตอบสนองความต้องการของกลุ่มผู้บริโภครุ่นสูงวัยที่จะมีสัดส่วนเพิ่มขึ้นอย่างต่อเนื่อง รวมทั้งการคาดการณ์ว่าครอบครัวไทยจะมีขนาดเล็กลงและมีรูปแบบที่หลากหลายมากขึ้น ประชากรในประเทศไทยจะมีช่วงอายุที่แตกต่างกันและจะมีกลุ่มคนช่วงอายุใหม่ๆ เพิ่มขึ้น ซึ่งจะส่งผลกระทบต่อทัศนคติและพฤติกรรมที่แตกต่างกัน ดังนั้น การเตรียมความพร้อมของประชากรให้มีคุณภาพและการนำเทคโนโลยีที่เหมาะสมมาใช้ในการผลิตและบริการของประเทศจะเป็นความท้าทายสำคัญในระยะต่อไป

ในขณะเดียวกัน โครงสร้างประชากรที่เข้าสู่สังคมสูงวัย อาจทำให้เกิดความต้องการแรงงานต่างชาติเพิ่มมากขึ้นเพื่อทดแทนจำนวนแรงงานไทยที่ลดลง ซึ่งปัจจัยด้านการเปิดเสรีในภูมิภาคและความก้าวหน้าของการพัฒนาระบบคมนาคมขนส่งในภูมิภาคจะทำให้การเคลื่อนย้ายแรงงานและการย้ายถิ่นมีความสะดวกมากขึ้น และเป็นปัจจัยสำคัญที่จะทำให้เกิดการเคลื่อนย้ายประชากรเข้าออกประเทศเพิ่มมากขึ้น โดยเฉพาะในกลุ่มประชากรที่มีศักยภาพซึ่งมีแนวโน้มในการเคลื่อนย้ายไปเรียนหรือทำงานในทั่วทุกมุมโลกสูงขึ้น ทั้งนี้ การย้ายถิ่นส่วนใหญ่มีวัตถุประสงค์เพื่อแสวงหาโอกาสทางเศรษฐกิจที่ดีขึ้น จึงอาจจะเป็นไปได้ที่ประเทศไทยจะยังคงเป็นประเทศผู้รับของประชากรจากประเทศเพื่อนบ้านขณะที่ประชากรไทย โดยเฉพาะแรงงานทักษะอาจมีแรงจูงใจในการย้ายถิ่นไปยังประเทศที่มีระดับการพัฒนาที่ดีกว่า อาจทำให้การแย่งชิงแรงงานมีความรุนแรงมากขึ้น ซึ่งจะยิ่งทำให้เกิดความเสี่ยงต่อการเจริญเติบโตทางเศรษฐกิจและการเปลี่ยนแปลงของบริบทสังคมไทย

นอกจากนี้ ผลกระทบจากการเปลี่ยนแปลงสภาพภูมิอากาศคาดว่าจะมีความรุนแรงมากขึ้น ทั้งในเชิงความผันผวน ความถี่ และขอบเขตที่กว้างขวางมากขึ้น ซึ่งจะสร้างความเสียหายต่อชีวิตและทรัพย์สิน ระบบโครงสร้างพื้นฐานที่จำเป็น ตลอดจนระบบผลิตทางการเกษตรที่สัมพันธ์ต่อเนื่องกับความมั่นคงด้านอาหารและน้ำ ขณะที่ระบบนิเวศต่างๆ มีแนวโน้มเสื่อมโทรมลง และมีความเป็นไปได้ค่อนข้างสูงในการสูญเสียความสามารถในการรองรับความต้องการของมนุษย์ได้อย่างมีประสิทธิภาพอย่างไรก็ดี ระดับความรุนแรงของผลกระทบอันเกิดจากการเปลี่ยนแปลงภูมิอากาศโลกและความเสื่อมโทรมของระบบนิเวศต่างๆ ดังกล่าวที่แต่ละประเทศจะต้องเผชิญจะมีความแตกต่างกัน ทำให้การเป็นสังคมสีเขียวการรักษาและบริหารจัดการทรัพยากรธรรมชาติและสิ่งแวดล้อมอย่างบูรณาการจะได้รับความสำคัญและความสนใจจากนานาประเทศรวมทั้งประเทศไทยเพิ่มมากขึ้น พลังงานทดแทนและพลังงานทางเลือกรวมถึงการสร้างสมดุลความมั่นคงด้านพลังงานและอาหารมีแนวโน้มที่จะมีความสำคัญเพิ่มมากขึ้นกฎระเบียบและข้อตกลงด้านสิ่งแวดล้อมจะมีความเข้มข้นและเข้มงวดขึ้น โดยกรอบการพัฒนาตามข้อตกลงระหว่างประเทศต่างๆ ที่สำคัญ เช่น เป้าหมายการพัฒนาที่ยั่งยืน และบันทึกความตกลงปารีสจะได้รับการนำไปปฏิบัติอย่างจริงจังมากยิ่งขึ้น

แนวโน้มเหล่านี้จะก่อให้เกิดความท้าทายต่อการพัฒนาประเทศในหลายมิติ ทั้งในส่วนของ การจ้างงานและอาชีพ สาขาการผลิตและบริการใหม่ๆ ความมั่นคงของประเทศอันเกิดจากภัยคุกคามและความเสี่ยงด้านอื่นๆ ที่ซับซ้อนขึ้น อาชญากรรมไซเบอร์ รูปแบบการก่อสงครามที่ใช้เทคโนโลยี เป็นเครื่องมือ การเคลื่อนย้ายอย่างเสรีและรวดเร็วของผู้คน เงินทุน ข้อมูลข่าวสาร องค์ความรู้ เทคโนโลยี และสินค้าและบริการ การปรับตัวต่อการเปลี่ยนแปลงสภาพภูมิอากาศที่รวดเร็วและคาดการณ์ได้ยาก การเกิดขึ้นของโรคระบาด และโรคอุบัติใหม่ที่จะส่งผลให้การเฝ้าระวังด้านการสาธารณสุขในประเทศมีความสำคัญมากขึ้น อาจนำไปสู่ปัญหาความเหลื่อมล้ำที่ทวีความรุนแรงมากขึ้นได้ หากไม่มีมาตรการที่มีประสิทธิภาพในการป้องกันและรองรับผลกระทบต่างๆ ที่คาดว่าจะเกิดขึ้น ซึ่งรวมถึงการเตรียมความพร้อมเพื่อรองรับการเปลี่ยนแปลงทางเทคโนโลยีและนวัตกรรมแบบพลิกผันที่จะเกิดขึ้นอย่างรวดเร็วโดยเฉพาะอย่างยิ่งหากการเข้าถึงเทคโนโลยี โครงสร้างพื้นฐาน และองค์ความรู้สมัยใหม่มีระดับความแตกต่างกัน ระหว่างกลุ่มประชากรต่างๆ โดยการเปลี่ยนแปลงทางเทคโนโลยีและนวัตกรรมดังกล่าวจะส่งผลต่อทั้งการจ้างงานและอาชีพที่จะมีรูปแบบและลักษณะงานที่เปลี่ยนไป มีความต้องการแรงงานที่มีสมรรถนะสูงเพิ่มมากขึ้น หลายอาชีพอาจหายไปจากตลาดงานในปัจจุบันและบางอาชีพจะถูกทดแทนด้วยระบบอัตโนมัติ โดยเฉพาะอาชีพที่ต้องการทักษะระดับต่ำ ก่อให้เกิดความเสียด้านความมั่นคงและคุณภาพชีวิตของประชาชนที่ปรับตัวไม่ทันหรือขาดความรู้และทักษะที่ทันกับยุคสมัยที่เปลี่ยนแปลงไปกระแสโลกาภิวัตน์ที่จะทำให้เกิดการพัฒนาขยายความเป็นเมือง วิถีชีวิตที่เปลี่ยนไปอย่างรวดเร็ว รวมทั้งการเปลี่ยนแปลงทางสภาพภูมิอากาศที่อาจจะมีผลกระทบรุนแรงมากขึ้น ซึ่งปัจจัยทั้งหมดดังกล่าวจะส่งผลให้ปัญหาความยากจนและความเหลื่อมล้ำของประเทศมีความซับซ้อนมากยิ่งขึ้น

จากปัจจัยและแนวโน้มที่คาดว่าจะส่งผลต่อการขับเคลื่อนการพัฒนาประเทศในมิติต่างๆข้างต้น เห็นได้ว่าบริบทและสภาพแวดล้อมทั้งภายในและภายนอกประเทศมีแนวโน้มที่จะเปลี่ยนแปลงอย่างรวดเร็ว มีพลวัตสูง และมีความซับซ้อนหลากหลายมิติ ซึ่งจะส่งผลต่ออนาคตการพัฒนาประเทศอย่างมาก ดังนั้น การพัฒนาประเทศจึงจำเป็นต้องมียุทธศาสตร์การพัฒนาที่ครอบคลุมทุกมิติและทุกด้าน การพัฒนาที่เกี่ยวข้อง มีความร่วมมือในลักษณะประชารัฐจากภาคส่วนต่างๆ ในรูปแบบของหุ้นส่วนการพัฒนาที่เป็นการทำงานอย่างบูรณาการ เนื่องจากทุกมิติการพัฒนามีความเกี่ยวข้องซึ่งกันและกัน โดยประเทศไทยจำเป็นต้องมีทรัพยากรมนุษย์ที่มีคุณภาพ มีความรู้ สมรรถนะ และทักษะที่สอดคล้องกับการเปลี่ยนแปลงต่างๆ สามารถรู้เท่าทันและปรับตัวให้สามารถดำเนินชีวิตได้อย่างมีความสุข มีอาชีพที่มั่นคงสร้างรายได้ ท่ามกลางความเปลี่ยนแปลงกฎเกณฑ์และกติกาใหม่ๆ และมาตรฐานที่สูงขึ้น โดยเฉพาะในโลกที่มีการเปลี่ยนแปลงอย่างรวดเร็วซึ่งจำเป็นต้องมีการพัฒนาระบบและปัจจัยส่งเสริมต่าง ๆ ที่เกี่ยวข้องไปพร้อมกัน ทั้งในส่วนของระบบการเรียนการสอน และการพัฒนาทักษะฝีมือที่สอดคล้องกันกับการพัฒนาของคนในแต่ละช่วงวัย ระบบบริการสาธารณะ โครงสร้างพื้นฐาน รวมทั้งการให้ความสำคัญกับการส่งเสริมเทคโนโลยีและนวัตกรรม เพื่อให้ประเทศไทยสามารถยกระดับเป็นเจ้าของเทคโนโลยีและนวัตกรรมก้าวทันโลก จากการค้าขายและการพัฒนาบนพื้นฐานนโยบายไทยแลนด์ ๔.๐ ส่งผลให้เกิดการสร้างห่วงโซ่มูลค่าทางเศรษฐกิจในทั้งภาคอุตสาหกรรม ภาคเกษตรและภาคบริการ กระจายผลประโยชน์จากการพัฒนา ลดปัญหาความเหลื่อมล้ำ และนำไปสู่การเสริมสร้างคุณภาพชีวิตของประชาชนทุกภาคส่วน

นอกจากนี้ ประเทศไทยต้องให้ความสำคัญกับการสร้างสมดุลความมั่นคงด้านพลังงานและอาหาร การรักษาไว้ซึ่งความหลากหลายเชิงนิเวศ การส่งเสริมการค้าเป็นชีวิตและธุรกิจ และการพัฒนาและขยายความเป็นเมืองที่เติบโตอย่างต่อเนื่องที่เป็นมิตรต่อสิ่งแวดล้อม พร้อมกับการมีข้อกำหนดของรูปแบบ

และกฎเกณฑ์ที่เกี่ยวข้องเนื่องกับลักษณะการใช้พื้นที่ที่ชัดเจน ขณะที่การพัฒนาโครงสร้างพื้นฐานและระบบโลจิสติกส์ กฎหมาย ระบบภาษีต้องมีกลยุทธ์การพัฒนาที่สามารถอำนวยความสะดวกและส่งเสริมให้ประเทศมีศักยภาพการแข่งขันที่สูงขึ้น และสามารถใช้จ่ายเงินเรื่องตำแหน่งที่ตั้งทางภูมิศาสตร์ของประเทศให้เกิดประโยชน์ต่อการพัฒนาประเทศมากขึ้น รวมทั้งให้ความสำคัญของการรวมกลุ่มความร่วมมือกับนานาประเทศในระดับภูมิภาคและระดับโลก เพื่อกระชับและสร้างสัมพันธ์ไมตรี เสริมสร้างความสัมพันธ์ทางการทูต ซึ่งจะก่อให้เกิดการสร้างพลังทางเศรษฐกิจและรักษาความมั่นคงของประเทศ โดยจำเป็นต้องสร้างความพร้อมในการที่จะยกระดับมาตรฐานและมีการปฏิบัติให้เป็นไปตามระเบียบกติกาสากลในด้านต่างๆ ขณะเดียวกันประเทศไทยจำเป็นต้องเร่งให้มีการปฏิรูประบบราชการและการเมือง เพื่อให้เกิดการบริหารราชการที่ดีและมีเสถียรภาพทางการเมือง มีการส่งเสริมคนในชาติให้ยึดมั่นสถาบันหลักเป็นศูนย์รวมจิตใจเพื่อให้เกิดความรักความสามัคคี และลดความขัดแย้งภายในประเทศ โดยที่นโยบายการพัฒนาต่างๆ จำเป็นต้องคำนึงถึงความสอดคล้องกับโครงสร้างและลักษณะพฤติกรรมของประชากรที่อาจมีความแตกต่างจากปัจจุบันมากขึ้น

ดังนั้น ภายใต้อาณัติของโครงสร้างประชากร โครงสร้างเศรษฐกิจ สภาพสังคม สภาพภูมิอากาศ สิ่งแวดล้อม และปัจจัยการพัฒนาต่างๆ ที่เกี่ยวข้อง ส่งผลให้ประเทศไทยจำเป็นต้องมีการวางแผนการพัฒนาที่รอบคอบและครอบคลุม อย่างไรก็ตาม หลายประเด็นพัฒนาเป็นเรื่องที่ต้องใช้ระยะเวลาในการดำเนินงานเพื่อให้เกิดการปรับตัวซึ่งจะต้องหยั่งรากลึกลงไปถึงการเปลี่ยนแปลงในเชิงโครงสร้างการขับเคลื่อนการพัฒนาให้ประเทศเจริญก้าวหน้าไปในอนาคตจึงจำเป็นต้องกำหนดวิสัยทัศน์ในระยะยาวที่ต้องบรรลุ พร้อมทั้งแนวยุทธศาสตร์หลักในด้านต่างๆ เพื่อเป็นกรอบในการขับเคลื่อนการพัฒนาอย่างบูรณาการบนพื้นฐานประชารัฐเพื่อยกระดับจุดแข็งและจุดเด่นของประเทศ และปรับปรุงแก้ไขจุดอ่อนและจุดด้อยต่าง ๆ อย่างเป็นระบบ โดยยุทธศาสตร์ชาติจะเป็นเป้าหมายใหญ่ในการขับเคลื่อนประเทศ และถ่ายทอดไปสู่แผนในระดับอื่น ๆ เพื่อนำไปสู่การปฏิบัติทั้งในระดับยุทธศาสตร์ ภารกิจและพื้นที่ ซึ่งรวมถึงพื้นที่พิเศษต่างๆ อาทิ เขตเศรษฐกิจพิเศษชายแดน เขตพัฒนาพิเศษภาคตะวันออกเพื่อให้การพัฒนาประเทศสามารถดำเนินการได้อย่างมั่นคง มั่งคั่ง และ ยั่งยืน

### ๓. วิสัยทัศน์

“ประเทศไทยมีความมั่นคง มั่งคั่ง ยั่งยืน เป็นประเทศพัฒนาแล้ว ด้วยการพัฒนาตามหลักปรัชญาของเศรษฐกิจพอเพียง”

## อนาคตประเทศไทย ปี 2579 : ร่วมมือกันขับเคลื่อนประเทศให้ก้าวไปสู่.....



**เศรษฐกิจและสังคมไทย**  
มีการพัฒนาอย่างมั่นคงและยั่งยืน



**เศรษฐกิจและสังคมพัฒนา**  
อย่างเป็นมิตรกับสิ่งแวดล้อม



**สังคมไทยเป็นสังคมที่เป็นธรรม**  
มีความเหลื่อมล้ำน้อย

ประเทศไทยมีบทบาท  
สำคัญในระดับ  
ภูมิภาคและระดับโลก



**ระบบเศรษฐกิจมีความเป็นชาติการค้า**  
บนฐานการขยายตัวของอุตสาหกรรมแห่งอนาคต การท่องเที่ยวอุตสาหกรรมภาพ  
การบริหารคุณภาพ การค้าส่งค้าปลีก และเศรษฐกิจดิจิทัลที่เข้มแข็ง



**ระบบการบริหารภาครัฐมีขนาดเล็ก มีประสิทธิภาพ ทันสมัย**  
จับมือชอบ โปร่งใส ตรวจสอบได้และประชาชนมีส่วนร่วม



**คนไทยในอนาคตเป็นมนุษย์ที่สมบูรณ์ เป้าพอเมืองที่**  
สามารถเรียนรู้ได้ด้วยตัวเอง เป็นพลเมืองที่ตื่นรู้ มีจิตสาธารณะ  
และผ่านประโยชน์ต่อส่วนรวม เป็นพลเมืองไทย พลเมือง  
อาเซียน และพลเมืองโลก



## กรอบยุทธศาสตร์ชาติระยะ ๒๐ ปี (พ.ศ. ๒๕๖๑ - ๒๕๘๐)

เพื่อให้บรรลุวิสัยทัศน์ “ประเทศไทยมีความมั่นคง มั่งคั่ง ยั่งยืน เป็นประเทศพัฒนาแล้ว ด้วยการพัฒนา ตามปรัชญาของเศรษฐกิจพอเพียง” นาไปสู่การพัฒนาให้คนไทยมีความสุข และตอบสนองต่อการบรรลุ ซึ่งผลประโยชน์แห่งชาติ ในการที่จะพัฒนาคุณภาพชีวิต สร้างรายได้ระดับสูง เป็นประเทศพัฒนาแล้ว และสร้างความสุขของคนไทย สังคมมีความมั่นคง เสมอภาคและ เป็นธรรม ประเทศสามารถแข่งขันได้ในระบบเศรษฐกิจ “มั่งคั่ง”



### กรอบแนวทางที่สำคัญของยุทธศาสตร์ชาติระยะ ๒๐ ปี

#### ๑. ด้านความมั่นคง

- (๑) เสริมสร้างความมั่นคงของสถาบันหลักและการปกครองระบอบ ประชาธิปไตยอันมีพระมหากษัตริย์ทรงเป็นประมุข
- (๒) ปฏิรูปกลไกการบริหารประเทศและพัฒนาความมั่นคงทางการ เมือง ขจัดคอร์รัปชัน สร้างความเชื่อมั่นในกระบวนการยุติธรรม
- (๓) การรักษาความมั่นคงภายในและความสงบเรียบร้อยภายใน ตลอดจนการบริหารจัดการความมั่นคงชายแดนและชายฝั่งทะเล
- (๔) การพัฒนาระบบ กลไก มาตรการและความร่วมมือระหว่าง ประเทศทุกระดับ และรักษาคุณภาพความสัมพันธ์กับประเทศ มหาอำนาจ เพื่อป้องกันและแก้ไขปัญหาความมั่นคงรูปแบบใหม่
- (๕) การพัฒนาเสริมสร้างศักยภาพการป้องกันประเทศ การรักษาความสงบเรียบร้อยภายในประเทศ สร้างความร่วมมือกับ ประเทศเพื่อนบ้านและมิตรประเทศ
- (๖) การพัฒนาระบบการเตรียมพร้อมแห่งชาติและระบบบริหาร จัดการภัยพิบัติ รักษาความมั่นคงของฐานทรัพยากรธรรมชาติ สิ่งแวดล้อม
- (๗) การปรับกระบวนการทำงานของกลไกที่เกี่ยวข้องจากแนวตั้งสู่ แนวระนาบมากขึ้น

#### ๒. ด้านการสร้างความสามารถในการแข่งขัน

- (๑) การพัฒนาสมรรถนะทางเศรษฐกิจ ส่งเสริมการค้า การลงทุน พัฒนาสู่ชาติการค้า
- (๒) การพัฒนาภาคการผลิตและบริการ เสริมสร้างฐานการผลิตเข้มแข็ง ยั่งยืน และส่งเสริมเกษตรกรรายย่อยสู่เกษตรยั่งยืนเป็นมิตรกับ สิ่งแวดล้อม
- (๓) การพัฒนาผู้ประกอบการและเศรษฐกิจชุมชน พัฒนาทักษะ ผู้ประกอบการ ยกระดับผลิตภาพแรงงานและพัฒนา SMEs สู่สากล

(๔) การพัฒนาพื้นที่เศรษฐกิจพิเศษและเมือง พัฒนาเขตเศรษฐกิจพิเศษ ชายแดน และพัฒนา  
ระบบเมืองศูนย์กลางความเจริญ

(๕) การลงทุนพัฒนาโครงสร้างพื้นฐาน ด้านการขนส่ง ความมั่นคงและพลังงาน ระบบ  
เทคโนโลยีสารสนเทศ และการวิจัย และพัฒนา

(๖) การเชื่อมโยงกับภูมิภาคและเศรษฐกิจโลก สร้างความเป็นหุ้นส่วน การพัฒนากับนานา  
ประเทศ ส่งเสริมให้ไทยเป็นฐานของการประกอบ ธุรกิจ ฯลฯ

### ๓. ด้านการพัฒนาและเสริมสร้างศักยภาพคน

(๑) พัฒนาศักยภาพคนตลอดช่วงชีวิต

(๒) การยกระดับการศึกษาและการเรียนรู้ให้มีคุณภาพเท่าเทียมและทั่วถึง

(๓) ปลูกฝังระเบียบวินัย คุณธรรม จริยธรรม ค่านิยมที่พึงประสงค์

(๔) การสร้างเสริมให้คนมีสุขภาพที่ดี

(๕) การสร้างความอยู่ดีมีสุขของครอบครัวไทย

### ๔. ด้านการสร้างโอกาสความเสมอภาค และเท่าเทียมกันทางสังคม

(๑) สร้างความมั่นคงและการลดความเหลื่อมล้ำทางเศรษฐกิจและสังคม

(๒) พัฒนาระบบบริการและระบบบริหารจัดการสุขภาพ

(๓) มีสภาพแวดล้อมและนวัตกรรมที่เอื้อต่อการดำรงชีวิตในสังคมสูงวัย

(๔) สร้างความเข้มแข็งของสถาบันทางสังคม ทูตทางวัฒนธรรมและ ความเข้มแข็งของชุมชน

(๕) พัฒนาการสื่อสารมวลชนให้เป็นกลไกในการสนับสนุนการพัฒนา

### ๕. ด้านการสร้างการเติบโตบนคุณภาพชีวิตที่เป็นมิตรกับสิ่งแวดล้อม

(๑) จัดระบบอนุรักษ์ พื้นฟูและป้องกันการทำลาย ทรัพยากรธรรมชาติ

(๒) วางระบบบริหารจัดการน้ำมีประสิทธิภาพทั้ง ๒๕ ลุ่มน้ำ เน้นการปรับระบบการบริหาร

จัดการอุทกภัย อย่างบูรณาการ

(๓) การพัฒนาและใช้พลังงานที่เป็นมิตรกับสิ่งแวดล้อม

(๔) การพัฒนาเมืองอุตสาหกรรมเชิงนิเวศและเมืองที่เป็น มิตรกับสิ่งแวดล้อม

(๕) การร่วมลดปัญหาโลกร้อนและปรับตัวให้พร้อมกับการ เปลี่ยนแปลงสภาพภูมิอากาศ

(๖) การใช้เครื่องมือทางเศรษฐศาสตร์และนโยบายการคลัง เพื่อสิ่งแวดล้อม

### ๖. ด้านการปรับสมดุลและพัฒนา ระบบการบริหารจัดการภาครัฐ

(๑) การปรับปรุงโครงสร้าง บทบาท ภารกิจของหน่วยงาน ภาครัฐ ให้มีขนาดที่เหมาะสม

(๒) การวางระบบบริหารราชการแบบบูรณาการ

(๓) การพัฒนาระบบบริหารจัดการกำลังคนและพัฒนา บุคลากรภาครัฐ

(๔) การต่อต้านการทุจริตและประพฤติมิชอบ

(๕) การปรับปรุงกฎหมายและระเบียบต่างๆ

(๖) ให้ทันสมัย เป็นธรรมและเป็นสากล

(๗) พัฒนาระบบการให้บริการประชาชนของหน่วยงานภาครัฐ

(๘) ปรับปรุงการบริหารจัดการรายได้และรายจ่ายของภาครัฐ

## การพัฒนาตามแผนพัฒนาเศรษฐกิจและสังคมแห่งชาติ ฉบับที่ ๑๒ (พ.ศ.๒๕๖๐-๒๕๖๔)

มีหลักการมุ่งพัฒนาภายใต้หลักปรัชญาของเศรษฐกิจพอเพียงและขับเคลื่อนให้บังเกิดผลในทางปฏิบัติที่ชัดเจนยิ่งขึ้นในทุกระดับ ยึดคนเป็นศูนย์กลางของการพัฒนาให้ความสำคัญกับการสร้างกระบวนการมีส่วนร่วมของทุกภาคส่วนในสังคม

### วิสัยทัศน์การพัฒนาประเทศ

“มั่นคง มั่งคั่ง และยั่งยืน” นำไปสู่การพัฒนาให้คนไทยมีความสุขภายใต้หลัก “ปรัชญาของเศรษฐกิจพอเพียง” และตอบสนองต่อการบรรลุซึ่งผลประโยชน์แห่งชาติ ในการที่จะพัฒนาคุณภาพชีวิต สร้างรายได้ระดับสูงหลุดพ้นจากรายได้ปานกลาง และสร้างความสุขของคนไทยสังคมมีความมั่นคง เสมอภาคและเป็นธรรม ประเทศสามารถแข่งขันได้ในระบบเศรษฐกิจ

#### ความมั่นคง

- การมีความมั่นคงปลอดภัยจากภัยและการเปลี่ยนแปลง ทั้งภายในประเทศและภายนอกประเทศในทุกระดับ ทั้งระดับประเทศ สังคม ชุมชน ครัวเรือน และปัจเจกบุคคล
- ความมั่นคงในทุกมิติ ทั้งมิติเศรษฐกิจ สังคม สิ่งแวดล้อม และการเมือง
- ประเทศมีความมั่นคงในเอกราชและอธิปไตย มีสถาบันชาติ ศาสนา พระมหากษัตริย์ที่เข้มแข็งเป็นศูนย์กลาง และเป็นที่ยึดเหนี่ยวจิตใจของประชาชน
- ระบบการเมืองที่มั่นคงเป็นกลไกที่นำไปสู่การบริหาร ประเทศที่ต่อเนื่องและโปร่งใสตามหลักธรรมาภิบาล สังคมมีความปรองดองและความสามัคคี สามารถผนึกกำลังเพื่อพัฒนา ประเทศ ชุมชนมีความเข้มแข็ง ครอบครัวมีความอบอุ่น
- ความมั่นคงของอาหาร พลังงาน และน้ำ ประชาชน มีความมั่นคงในชีวิต มีงานและรายได้ที่มั่นคงพอเพียงกับการดำรงชีวิต มีที่อยู่อาศัยและความปลอดภัยในชีวิตทรัพย์สิน

#### ความมั่งคั่ง

- ประเทศไทยมีการขยายตัวของเศรษฐกิจอย่างต่อเนื่อง จนเข้าสู่กลุ่มประเทศรายได้สูงความเหลื่อมล้ำของการพัฒนาลดลง ประชากรได้รับผลประโยชน์จากการพัฒนาอย่างเท่าเทียมกันมากขึ้น
- เศรษฐกิจมีความสามารถในการแข่งขันสูง สามารถสร้างรายได้ทั้งจากภายในและภายนอกประเทศ สร้างฐานเศรษฐกิจและสังคมแห่งอนาคต และเป็นจุดสำคัญของการเชื่อมโยงในภูมิภาคทั้งการคมนาคมขนส่ง การผลิต การค้า การลงทุน และการทำธุรกิจ มีบทบาทสำคัญในระดับภูมิภาคและระดับโลก เกิดสายสัมพันธ์ทางเศรษฐกิจและการค้าอย่างมีพลัง
- ความสมบูรณ์ในทุนที่จะสามารถสร้างการพัฒนาต่อเนื่อง ได้แก่ ทุนมนุษย์ ทุนทางปัญญา ทุนทางการเงิน ทุนที่เป็นเครื่องมือเครื่องจักร ทุนทางสังคมและทุนทรัพยากรธรรมชาติและสิ่งแวดล้อม

#### ความยั่งยืน

- การพัฒนาที่สามารถสร้างความเจริญ รายได้ และคุณภาพชีวิตของประชาชนให้เพิ่มขึ้นอย่างต่อเนื่อง ซึ่งเป็นการเจริญเติบโตของเศรษฐกิจที่ไม่ใช้ทรัพยากรธรรมชาติเกินพอดี ไม่สร้างมลภาวะต่อสิ่งแวดล้อม จนเกินความสามารถในการรองรับและเยียวยาของระบบนิเวศน์
- การผลิตและการบริโภคเป็นมิตรกับสิ่งแวดล้อม และสอดคล้องกับกฎระเบียบของประชาคมโลกซึ่งเป็นที่ยอมรับร่วมกัน ความอุดมสมบูรณ์ของทรัพยากรธรรมชาติและสิ่งแวดล้อมมีคุณภาพชีวิตดีขึ้น คนมีความรับผิดชอบต่อสังคม มีความเอื้ออาทร เสียสละเพื่อผลประโยชน์ส่วนรวม
- มุ่งผลประโยชน์ส่วนรวมอย่างยั่งยืน ให้ความสำคัญกับการมีส่วนร่วมของประชาชนทุกภาคส่วนในสังคมยึดถือและปฏิบัติตามปรัชญาของเศรษฐกิจพอเพียงเพื่อการพัฒนาในการระดับอย่างสมดุล มีเสถียรภาพและยั่งยืน

### ประเด็นยุทธศาสตร์การพัฒนาของแผนพัฒนาฯ ฉบับที่ ๑๒

สศช. ได้นำความคิดเห็นจากการประชุมประจำปี ๒๕๕๘ ของ สศช. มาประมวลและยกวางแนวคิดยุทธศาสตร์ และนำเสนอต่อคณะกรรมการจัดทำแผนพัฒนาฯ ฉบับที่ ๑๒ ครั้งที่ ๕/๒๕๕๘ เมื่อวันที่ ๑๔ ตุลาคม ๒๕๕๘ และคณะกรรมการพัฒนาเศรษฐกิจและสังคมแห่งชาติ ครั้งที่ ๓๑/๒๕๕๘ เมื่อวันที่ ๔ พฤศจิกายน ๒๕๕๘ ซึ่งที่ประชุมได้เห็นชอบยุทธศาสตร์ของแผนพัฒนาฯ ฉบับที่ ๑๒ ซึ่งประกอบด้วย ๑๐ ยุทธศาสตร์ ดังนี้

๑. ยุทธศาสตร์การเสริมสร้างและพัฒนาศักยภาพทุนมนุษย์ พัฒนาคนทุกช่วงวัยให้คนไทยเป็นคนดี คนเก่ง มีระเบียบวินัย และมีคุณภาพชีวิตที่ดี โดยเฉพาะการพัฒนาและดูแลผู้สูงอายุที่มีสัดส่วนสูงขึ้นในสังคมสูงวัยทั้งการสร้างงานที่เหมาะสม การฟื้นฟูและดูแลสุขภาพเพื่อชะลอความทุพพลภาพและโรคเรื้อรัง การสร้างสภาพแวดล้อมและนวัตกรรมที่เอื้อต่อสังคมสูงวัย มุ่งเน้นการพัฒนาศักยภาพคนเพื่อเป็นฐานการเพิ่มขีดความสามารถในการแข่งขันของประเทศและรองรับการลดลงของขนาดกำลังแรงงาน โดยการยกระดับคุณภาพการศึกษาและการเรียนรู้สอดคล้องกับการเรียนรู้ในศตวรรษที่ ๒๑ การป้องกันและควบคุมปัจจัยทางสังคมที่กำหนดสุขภาพเพื่อสร้างสุขภาวะที่ดี การสร้างความอยู่ดีมีสุขให้ครอบครัวไทย รวมทั้งการเสริมสร้างบทบาทของสถาบันทางสังคมและทุนทางวัฒนธรรมในการส่งเสริมคุณธรรมจริยธรรมในสังคม

๒. ยุทธศาสตร์การสร้างความเป็นธรรมลดความเหลื่อมล้ำในสังคม มุ่งเน้นการลดความเหลื่อมล้ำในทุกมิติเพื่อสร้างความปรองดองในสังคม การสร้างโอกาสให้ทุกคนในสังคมไทยสามารถเข้าถึงทรัพยากรแหล่งทุนในการประกอบอาชีพ เพื่อยกระดับรายได้และขับเคลื่อนเศรษฐกิจฐานราก การเข้าถึงบริการทางสังคมของรัฐอย่างมีคุณภาพ ทั้งถึงและเป็นธรรม อาทิการสร้างโอกาสการเข้าถึงการศึกษาและการเรียนรู้เพื่อพัฒนาคนได้อย่างเต็มศักยภาพ สามารถประกอบอาชีพและดำรงชีวิตได้โดยมีความใฝ่รู้และทักษะที่เหมาะสม เน้นการเรียนรู้เพื่อสร้างสัมมาชีพในพื้นที่ การจัดรูปแบบบริการสุขภาพและสวัสดิการทางสังคมขั้นพื้นฐานที่จำเป็นและเหมาะสมตามกลุ่มเป้าหมาย การพัฒนาระบบบริการสาธารณะให้มีคุณภาพและมีช่องทางการเข้าถึงที่หลากหลาย รวมทั้งการพัฒนาระบบยุติธรรมชุมชน การเพิ่มศักยภาพกองทุนยุติธรรม เพื่อสร้างโอกาสการเข้าถึงกระบวนการยุติธรรมอย่างเสมอภาค ซึ่งนำไปสู่การลดความยากจนและความเหลื่อมล้ำอันจะนำไปสู่การลดความขัดแย้งในสังคมไทย

๓. ยุทธศาสตร์การสร้างความเข้มแข็งทางเศรษฐกิจและแข่งขันได้อย่างยั่งยืน ให้ความสำคัญกับการบริหารจัดการนโยบายการคลังโดยรวมถึงการปฏิรูปภาษีทั้งระบบ เพื่อรักษาเสถียรภาพและเพิ่มประสิทธิภาพของเศรษฐกิจ การปรับโครงสร้างทั้งห่วงโซ่คุณค่าในภาคเกษตร อุตสาหกรรม บริการ การลงทุน เพื่อต่อยอดการสร้างมูลค่าเพิ่มของสาขาการผลิตและบริการที่เป็นฐานการเติบโตทางเศรษฐกิจในปัจจุบันพร้อมทั้งวางรากฐานการพัฒนาทุนมนุษย์ องค์ความรู้ เทคโนโลยีและนวัตกรรม รวมทั้งกฎระเบียบเพื่อสร้างความเข้มแข็งของสาขาการผลิตและบริการใหม่ และเศรษฐกิจดิจิทัลภายใต้เงื่อนไขการรักษาสิ่งแวดล้อมและการใช้ประโยชน์จากศักยภาพของพื้นที่ โดยเฉพาะภาคการผลิตและบริการที่มีศักยภาพที่จะเป็นฐานสำคัญสำหรับการพัฒนาประเทศในอนาคต เช่น อุตสาหกรรมแปรรูปเกษตรและอาหาร อุตสาหกรรมและบริการสร้างสรรค์ อุตสาหกรรมบนฐานชีวภาพ อุตสาหกรรมอวกาศยาน อุตสาหกรรมระบบราง อุตสาหกรรมหุ่นยนต์ ธุรกิจบริการสุขภาพ ธุรกิจบริการทางการเงิน ธุรกิจการจัดประชุมและนิทรรศการนานาชาติ ธุรกิจภาพยนตร์ การศึกษานานาชาติ ธุรกิจที่เกี่ยวข้องกับการท่องเที่ยว ศูนย์ปฏิบัติการประจำภูมิภาค เป็นต้น ทั้งนี้โดยจะให้ความสำคัญกับรูปแบบการพัฒนาในรูปคลัสเตอร์การสร้างเชื่อมโยงการผลิตและบริการ การพัฒนา SMEs และการสร้างผู้ประกอบการและเกษตรกรรุ่นใหม่ รวมถึงการสร้างศักยภาพของลูกหลานเกษตรกร โดยจะต้องพัฒนาปัจจัยพื้นฐานเชิงยุทธศาสตร์ทั้งทุนมนุษย์ โครงสร้างพื้นฐาน การพัฒนาวิทยาศาสตร์ เทคโนโลยีและนวัตกรรม การบริหารจัดการและการปรับปรุงกฎระเบียบเพื่อเอื้ออำนวยความสะดวกต่อการค้า การลงทุน เพื่รองรับการพัฒนาประเทศสู่ความเป็นชาติการค้า อันจะเป็นการสนับสนุนให้เศรษฐกิจในภาพรวมขยายตัวได้ไม่ต่ำกว่าร้อยละ ๕ ซึ่งเป็นปฐมบทของการขับเคลื่อนเศรษฐกิจไทยเข้าสู่การเป็นประเทศรายได้สูงที่มีการพัฒนาที่ยั่งยืนภายใต้กรอบยุทธศาสตร์ชาติในระยะยาว

๔. ยุทธศาสตร์การเติบโตที่เป็นมิตรกับสิ่งแวดล้อมเพื่อการพัฒนาอย่างยั่งยืน มุ่งอนุรักษ์ฟื้นฟูสร้างคามมั่นคงของฐานทรัพยากรธรรมชาติและสิ่งแวดล้อม สร้างสมดุลระหว่างการอนุรักษ์และการใช้ประโยชน์อย่างยั่งยืนและเป็นธรรม บริหารจัดการน้ำให้มีประสิทธิภาพ ภายใต้ยุทธศาสตร์การบริหารจัดการทรัพยากรน้ำ แก้ไขปัญหาวิกฤตสิ่งแวดล้อมโดยเร่งรัดแก้ไขปัญหามลพิษทางอากาศและสิ่งแวดล้อม ๒๐ ตามเป้าหมายระยะยาว พัฒนาการผลิตให้มีประสิทธิภาพลดการใช้พลังงาน เพื่อปรับตัวไปสู่รูปแบบของการผลิตและการบริโภคคาร์บอนต่ำและเป็นมิตรกับสิ่งแวดล้อมมากขึ้น รวมทั้งยกระดับความสามารถในการป้องกันผลกระทบจากการเปลี่ยนแปลงสภาพภูมิอากาศและภัยพิบัติธรรมชาติ ต่อเนื่องจากแผนพัฒนา ฉบับที่ ๑๑ ทั้งนี้เพื่อวางรากฐานและสนับสนุนให้ประเทศมีการเติบโตทางเศรษฐกิจและสังคมอย่างยั่งยืน

๕. ยุทธศาสตร์การเสริมสร้างความมั่นคงแห่งชาติ ให้ความสำคัญกับความมั่นคงที่ส่งผลกระทบต่อการพัฒนาในทุกมิติ ทั้งมิติเศรษฐกิจ สังคม และสิ่งแวดล้อม ตลอดจนการพัฒนาศักยภาพในประเทศสามารถรับมือกับภัยคุกคามทุกรูปแบบที่จะเกิดขึ้นในอนาคต โดยมีสาระครอบคลุม ดังนี้

(๑) สถาบันหลักของชาติให้ดำรงอยู่อย่างมั่นคงเป็นจุดยึดเหนี่ยวของสังคม

(๒) ความสามัคคีของคนในชาติ ลดความเหลื่อมล้ำในทุกมิติและสร้างความเชื่อมั่นในกระบวนการยุติธรรม

(๓) ความสงบสุขและการอยู่ร่วมกันอย่างสันติสุขในทุกพื้นที่

(๔) การบริหารจัดการความมั่นคงชายแดนชายฝั่งทะเล เสริมสร้างและพัฒนาความร่วมมือกับประเทศเพื่อนบ้านในการแก้ไขปัญหาด้านความมั่นคง

(๕) สร้างความเชื่อมั่นและพัฒนาความร่วมมือในกลุ่มประเทศอาเซียนและประชาคมโลก เพื่อรักษามลประโยชน์ของชาติ ให้สามารถป้องกันแก้ไขปัญหาภัยคุกคามข้ามชาติและประชาคมโลก เพื่อรักษาผลประโยชน์ของชาติ ให้สามารถป้องกันและแก้ไขปัญหาภัยคุกคามข้ามชาติภัยก่อการร้าย

(๖) เสริมสร้างความมั่นคงทางเทคโนโลยีสารสนเทศและไซเบอร์

(๗) รักษาความมั่นคงของฐานทรัพยากรชาติ สิ่งแวดล้อม และปกป้องรักษามลประโยชน์ของชาติทางทะเล

(๘) เสริมสร้างความมั่นคงทางอาหารพลังงานและน้ำ โดยการกำหนดแนวทางบริหารจัดการ

(๙) เสริมสร้างและพัฒนาศักยภาพการป้องกันประเทศ การรักษาความสงบภายในและความมั่นคงระหว่างประเทศ รวมทั้งพัฒนาระบบข่าวกรองให้มีประสิทธิภาพ

(๑๐) พัฒนาระบบการเตรียมพร้อมแห่งชาติ และระบบบริหารจัดการภัยพิบัติ

(๑๑) การบริหารจัดการยุทธศาสตร์ด้านความมั่นคง ให้เกิดผลในทางปฏิบัติในระดับพื้นที่ได้อย่างเป็นรูปธรรม พัฒนาระบบการติดตามประเมินผลอย่างเป็นระบบและต่อเนื่อง รวมทั้งสนับสนุนงานศึกษา วิจัย พัฒนาด้านความมั่นคง

๖. ยุทธศาสตร์การเพิ่มประสิทธิภาพและธรรมาภิบาลในภาครัฐ เพื่อให้การบริหารจัดการภาครัฐมีความโปร่งใส มีประสิทธิภาพ มีความรับผิดชอบและตรวจสอบได้อย่างเป็นธรรม รวมทั้งประชาชนมีส่วนร่วม มีการกระจายอำนาจ และแบ่งภารกิจรับผิดชอบที่เหมาะสมระหว่างส่วนกลาง ภูมิภาคและท้องถิ่น โดยมีประเด็นการพัฒนาสำคัญ ประกอบด้วย การเพิ่มประสิทธิภาพการบริหารจัดการภาครัฐ การปรับปรุงการให้บริการภาครัฐผ่านเครือข่ายอิเล็กทรอนิกส์ (E-Government) การปรับปรุงกระบวนการงบประมาณ และการมีส่วนร่วมของประชาชนในการติดตามตรวจสอบการเงินการคลังภาครัฐ การกระจายอำนาจสู่ท้องถิ่นโดยการปรับโครงสร้างการบริหารงานท้องถิ่นให้เอื้อต่อการกระจายอำนาจที่มีประสิทธิภาพมากขึ้น และการป้องกันและปราบปรามการทุจริตคอร์รัปชัน เพื่อให้ประเทศไทยปราศจากการคอร์รัปชัน ซึ่งจะเป็นปัจจัยสนับสนุนสำคัญที่จะช่วยส่งเสริมการพัฒนาประเทศในด้านต่างๆ ให้ประสบความสำเร็จและบรรลุเป้าหมายที่วางไว้ตามกรอบในอนาคต ประเทศไทย ปี ๒๕๖๗

๗. ยุทธศาสตร์การพัฒนาโครงสร้างพื้นฐานและระบบโลจิสติกส์ การพัฒนาโครงสร้างพื้นฐานและระบบโลจิสติกส์ในช่วงแผนพัฒนาฯ ฉบับที่ ๑๒ จะมุ่งเน้นการพัฒนาการภาพโครงสร้างพื้นฐานเพื่อสนับสนุนการพัฒนาพื้นที่เขตเศรษฐกิจพิเศษ พื้นที่เมือง การเชื่อมโยงการเดินทางและขนส่งสินค้าระหว่างประเทศที่ได้มาตรฐาน การพัฒนาความมั่นคงด้านพลังงานและการผลิตพลังงานทดแทน การสนับสนุนการพัฒนาเศรษฐกิจดิจิทัล การลดความเหลื่อมล้ำในการเข้าถึงโครงสร้างพื้นฐานเพื่อเพิ่มคุณภาพชีวิตของประชาชนในพื้นที่ห่างไกล และการใช้ประโยชน์จากการพัฒนาโครงสร้างพื้นฐานเพื่อสร้างอุตสาหกรรมใหม่ของประเทศ ได้แก่ อุตสาหกรรมระบบราง อุตสาหกรรมซ่อมบำรุงและการผลิตชิ้นส่วนอากาศยาน อุตสาหกรรมผลิตอุปกรณ์เพื่อเพิ่มประสิทธิภาพการใช้พลังงาน รวมทั้งการพัฒนาระบบโลจิสติกส์ทั้งในด้านการส่งเสริมผู้ประกอบการไทยในการสร้างเครือข่ายการขนส่งระหว่างประเทศ การพัฒนาบุคลากรด้านโลจิสติกส์และการรองรับการเปลี่ยนแปลงรูปแบบการขนส่งจากถนนสู่รางเป็นหลัก

๘. ยุทธศาสตร์การพัฒนาวิทยาศาสตร์ เทคโนโลยี วิจัย และนวัตกรรม ให้ความสำคัญกับการขับเคลื่อนการพัฒนาวิทยาศาสตร์ เทคโนโลยี วิจัย และนวัตกรรม ต่อเนื่องจากแผนพัฒนาฯ ฉบับที่ ๑๑ ทั้งการเพิ่มการลงทุนวิจัยและพัฒนา และการปรับปรุงสภาพแวดล้อมของการพัฒนาวิทยาศาสตร์ฯ ทั้งด้านบุคลากร วิจัย โครงสร้างพื้นฐาน และการบริหารจัดการ เพื่อมุ่งให้วิทยาศาสตร์ เทคโนโลยี วิจัย และนวัตกรรมเป็นเครื่องมือสำคัญที่จะช่วยขับเคลื่อนการพัฒนาประเทศไทยในมิติต่างๆ ทั้งการสร้างคุณค่าและมูลค่าเพิ่มให้กับสินค้าและบริการให้สามารถตอบสนองความต้องการของผู้บริโภคที่เปลี่ยนแปลงไป นำไปสู่ศักยภาพการแข่งขันที่สูงขึ้น เสริมสร้างสังคมที่มีตรรกะทางความคิด มีทุนทางปัญญา เพื่อเป็นรากฐานการดำรงชีวิตที่มีความสุขของคนไทย บริหารจัดการทรัพยากรธรรมชาติและสิ่งแวดล้อมสู่ความสมดุล ยืนยันนำมาซึ่งคุณภาพชีวิตที่ดีขึ้นของประชาชน รวมทั้งเพื่อแก้ไขปัญหายุ่งยากและยกระดับความเจริญให้กับภาคส่วนต่างๆ ทั้งเศรษฐกิจและสังคม ตลอดจนสนับสนุนให้เกิดกลไกบูรณาการระหว่างหน่วยงานและองค์กรต่างๆ ที่เกี่ยวข้อง ยืนยันจะสนับสนุนให้ประเทศไทยก้าวสู่การแข่งขันในศตวรรษหน้า โดยหลุดพ้นจากกับดักประเทศรายได้ปานกลางและก้าวไปสู่ประเทศที่มีรายได้สูงในอนาคต

๙. ยุทธศาสตร์การพัฒนาภาค เมือง และพื้นที่เศรษฐกิจ กำหนดยุทธศาสตร์การพัฒนาภาค เมืองและพื้นที่เศรษฐกิจสำคัญให้สอดคล้องกับทิศทางการพัฒนาประเทศ ศักยภาพ โอกาสและข้อจำกัดของพื้นที่ รวมทั้งความต้องการของภาคการพัฒนาที่เกี่ยวข้อง เพื่อรักษาฐานเศรษฐกิจเดิมให้เข้มแข็ง โดยมีคุณภาพสิ่งแวดล้อมตามมาตรฐานสากล สร้างฐานเศรษฐกิจใหม่รองรับการเข้าสู่ประชาคมเศรษฐกิจอาเซียน เพื่อกระจุกิจกรรมทางเศรษฐกิจและความเจริญสู่ภูมิภาค พัฒนาเมืองศูนย์กลางความเจริญในภูมิภาคให้เป็นเมืองนำอยู่และปลอดภัย สนับสนุนการเชื่อมโยงในภูมิภาคเพื่อเพิ่มขีดความสามารถในการแข่งขันของพื้นที่และสร้างความอยู่ดีมีสุขให้แก่ประชาชนอย่างทั่วถึง โดยมีสาระครอบคลุมดังนี้

- (๑) การพัฒนาภาค
- (๒) การพัฒนาเมืองศูนย์กลางความเจริญในภูมิภาค
- (๓) การพัฒนาพื้นที่ฐานเศรษฐกิจหลักบริเวณชายฝั่งทะเลตะวันออก
- (๔) การพัฒนาพื้นที่เศรษฐกิจพิเศษชายแดน รวมทั้งความเชื่อมโยงกับการพัฒนาคลัสเตอร์อุตสาหกรรมและบริการที่มีศักยภาพ และโครงการพัฒนาท่าเรือน้ำลึกทวาย

๑๐. ยุทธศาสตร์การต่างประเทศ ประเทศเพื่อนบ้าน และภูมิภาค กำหนดยุทธศาสตร์การต่างประเทศ ประเทศเพื่อนบ้าน ภูมิภาค ให้เกิดการประสานและพัฒนาความร่วมมือกันระหว่างประเทศทั้งในเชิงรุกและรับอย่างสร้างสรรค์ โดยมุ่งเน้นการดูแลการดำเนินงานตามข้อผูกพันและพันธกรณีตลอดจนมาตรฐานต่างๆ ที่ไทยมีความเกี่ยวข้องในฐานะประเทศสมาชิก ทั้งในเวทีระดับโลก ระดับภูมิภาค และระดับอนุภูมิภาค อาทิ การดำเนินงานเป้าหมายการพัฒนาที่ยั่งยืน (SDGs) การประมง การค้ามนุษย์ และอื่นๆ ให้เข้าสู่มาตรฐานสากลและเป็นที่ยอมรับของประชาคมโลก เป็นต้น ก้าวเตรียมความพร้อมในการรองรับและดำเนินงานของประเทศไทยภายหลังการเข้าสู่ประชาคมอาเซียนในปี ๒๕๕๘ (Post-ASEAN ๒๐๑๕) การปรับตัวและพัฒนาขีดความสามารถ

ในการแข่งขันของประเทศเพื่อรองรับและสอดคล้องกับการดำเนินงานตามพันธกรณีของความร่วมมือระดับภูมิภาค อาทิ Regional Comprehensive Economic Partnerships และการส่งเสริมให้ประเทศไทยเป็นฐานของการประกอบธุรกิจ การให้บริการทางการศึกษา การให้บริการทางการเงิน การให้บริการด้านสุขภาพ การให้บริการด้านโลจิสติกส์ และการลงทุนเพื่อการวิจัยและพัฒนา รวมทั้งเป็นฐานความร่วมมือในเอเชีย

### Thailand ๔.๐ คือ

ก่อนจะเข้าสู่ Thailand ๔.๐ ขอเกริ่นด้วย Thailand ๑.๐ Thailand ๒.๐ และ Thailand ๓.๐ ก่อน ทั้งหมดที่กล่าวมานี้ล้วนเป็น “โมเดลการพัฒนาประเทศไทย” ถ้าใน Thailand ๑.๐ จะเน้นภาคเกษตร Thailand ๒.๐ เน้นภาคอุตสาหกรรมเบา และ Thailand ๓.๐ เน้นภาคอุตสาหกรรมหนักและการส่งออก โมเดลพัฒนาประเทศไทยทั้ง ๓ โมเดลที่ผ่านมา ทำให้ประเทศไทยจัดอยู่ในกลุ่มประเทศ “รายได้ปานกลางขั้นสูง” แต่ก็หยุดอยู่แค่นั้น ทำให้มีแนวคิด Thailand ๔.๐ ออกมา ซึ่งจะสามารถขับเคลื่อนประเทศให้ไปได้ไกลกว่านั้นเยอะ โดยโมเดลนี้เป็นแนวคิดที่จะนำโครงสร้างเศรษฐกิจไปสู่ “Value-Based Economy” หรือ “เศรษฐกิจที่ขับเคลื่อนด้วยนวัตกรรม”

### โมเดลไทยแลนด์ ๔.๐



เศรษฐกิจที่ขับเคลื่อนด้วยนวัตกรรม ได้แก่

๑. เปลี่ยนจากการผลิตสินค้าโภคภัณฑ์ไปสู่สินค้าเชิงนวัตกรรม

๒. เปลี่ยนจากการขับเคลื่อนประเทศด้วยภาคอุตสาหกรรมไปสู่การขับเคลื่อนด้วยเทคโนโลยี

และความคิดสร้างสรรค์

๓. เปลี่ยนจากการเน้นภาคการผลิตสินค้าไปสู่การเน้น ภาคบริการมากขึ้น

องค์ประกอบของโมเดลการพัฒนาประเทศไทย Thailand ๔.๐ ได้แก่

๑. เปลี่ยนจากเกษตรแบบดั้งเดิม สู่เกษตรสมัยใหม่ เน้นบริหารจัดการและเทคโนโลยี เตรียมเป็น

เกษตรกรเป็นผู้ประกอบการ ทั้งยังเป็นเกษตรกรที่มีฐานะร่ำรวย

๒. เปลี่ยนจาก Traditional SMEs หรือ SMEs ที่มีภาครัฐคอยช่วยเหลือ เพื่อผลักดันสู่การเป็น

Smart Enterprises และ Startups ที่มีศักยภาพสูง

๓. เปลี่ยนจาก Traditional Services ที่มีมูลค่าต่ำสู่ High Value Services

๔. เปลี่ยนจากแรงงานทักษะต่ำ สู่แรงงานที่มีความรู้ความเชี่ยวชาญ และทักษะสูง เป้าหมายที่ได้

จากโมเดลนี้คือเปลี่ยนประเทศไทยที่จัดอยู่ในกลุ่มประเทศ “รายได้ปานกลางขั้นสูง” ให้กลายเป็นกลุ่ม “ประเทศ

ที่มีรายได้สูง” ด้วยนวัตกรรมที่ช่วยยกระดับคุณภาพของเศรษฐกิจ จากกลไกต่างๆ เน้นไปทางการนำเทคโนโลยีเข้ามาปรับใช้

๕. กลุ่มอุตสาหกรรมเป้าหมาย ได้แก่

- ๑.กลุ่มอาหาร เกษตร และเทคโนโลยีชีวภาพ
- ๒.กลุ่มสาธารณสุข สุขภาพ และเทคโนโลยีทางการแพทย์
- ๓.กลุ่มเครื่องมืออุปกรณ์อัจฉริยะ หุ่นยนต์ และระบบเครื่องกลที่ใช้อิเล็กทรอนิกส์

ควบคุม

- ๔.กลุ่มดิจิทัล เทคโนโลยีอินเทอร์เน็ตเชื่อมต่อและบังคับอุปกรณ์ต่างๆ

ปัญญาประดิษฐ์และเทคโนโลยีสมองกลฝังตัว

- ๕.กลุ่มอุตสาหกรรมสร้างสรรค์ วัฒนธรรม และบริการที่มีมูลค่าสูง

แนวคิด ประเทศไทย ๔.๐

ประเทศไทย ๔.๐ ประกอบด้วย ๒ แนวคิดสำคัญ

๑) “Strength from Within” คือ การสร้างความเข้มแข็งจากภายใน

๒) “Connect to the World” คือเมื่อประเทศไทยเข้มแข็งแล้ว ก็ต้องเชื่อมโยงเศรษฐกิจ

ภายในกับเศรษฐกิจโลก

กลไกขับเคลื่อนไทยแลนด์ ๔.๐

Strength from Within หรือการสร้างความเข้มแข็งจากภายใน มีกลไกในการขับเคลื่อนหลัก

อยู่ ๓ ตัว คือ

๑) การยกระดับนวัตกรรม (Innovation Driven Proposition) ของทุกภาคส่วนในประเทศ

๒) การสร้างสังคมที่มีจิตวิญญาณของความเป็นผู้ประกอบการ (Entrepreneur Driven

Proposition)

๓) การสร้างความเข้มแข็งของชุมชนและเครือข่าย (Community Driven Proposition)

นวัตกรรมจะถูกยกระดับขึ้น ผ่าน Growth Engine ๓ ตัวใหม่ ขับประกอบด้วย Green Growth Engine, Productive Growth Engine และ Inclusive Growth Engine การยกระดับนวัตกรรมเมื่อผนวกกับการสร้างสังคมที่มีจิตวิญญาณของผู้ประกอบการ จึงจะเอื้อให้เกิดการสร้าง Smart Enterprise มีโมเดลการทำธุรกิจแบบใหม่มากมาย ท่ามกลาง Enabling Ecosystem ที่เอื้อให้เกิดการริ่สร้างสรรค์นวัตกรรมและความคิดสร้างสรรค์

ส่วนสุดท้าย Strength from Within คือการสร้างความเข้มแข็งในระดับฐานรากหรือชุมชน ซึ่งเมื่อผนวกกับความเข้มแข็งในระดับฐานรากกับการสร้างสังคมที่มีจิตวิญญาณผู้ประกอบการ จะก่อให้เกิดการปรับเปลี่ยนสถานะของผู้คนในสังคม (Social Mobility) ผ่านการสังสังคมแห่งโอกาส (Society with Opportunity) ควบคู่กับการสร้างสังคมที่สามารถ (Society with Competence)

และเมื่อโครงสร้างเศรษฐกิจและสังคมภายในประเทศเกิดความเข้มแข็งแล้ว การเชื่อมโยงภายนอก (Connect to World) เป็นสิ่งที่ต้องดำเนินควบคู่กันไป ซึ่งในส่วนนี้เชื่อมโยงกับโลกใน ๓ ระดับด้วยกัน คือ

๑) Domestic Economy เศรษฐกิจภายในประเทศ

๒) Regional Economy เศรษฐกิจภูมิภาค

๓) Global Economy เศรษฐกิจโลก

# กลไกขับเคลื่อนไทยแลนด์ 4.0



เศรษฐกิจในประเทศ เมื่อเชื่อมโยงกับแนวคิดการสร้างความเข้มแข็งของเศรษฐกิจฐานรากจะก่อให้เกิดการเติมเต็มพลังในท้องถิ่น ผ่านการค้าและการลงทุนในท้องถิ่น การจ้างงานในท้องถิ่น และนำไปสู่ความเป็นเจ้าของของคนในท้องถิ่น ขณะเดียวกันการผนวกเศรษฐกิจภายในประเทศกับเศรษฐกิจภูมิภาคเข้าด้วยกัน เราจะได้ภาพของ ASEAN ในภาพใหญ่ และ CLMVT (Cambodia-Laos-Myanmar-Vietnam-Thailand) ในภาพที่เล็กลงมา ซึ่งส่วนนี้จะสอดคล้องกับแนวคิด “CLMVT As Our Home Market” ที่รัฐบาลนี้กำลังผลักดันอยู่ ผ่านการเชื่อมโยงกันอย่างใกล้ชิดทั้งในระดับรัฐบาลกับรัฐบาล ธุรกิจกับธุรกิจ และประชาชนกับประชาชน

สุดท้ายเป็นการเชื่อมโยงเศรษฐกิจภูมิภาคกับเศรษฐกิจโลก ขยายความเชื่อมโยงเรื่องร้อย ASEAN เข้าด้วยกัน เพื่อเป็นพลังต่อรองกับส่วนอื่นๆ ของประชาคมโลกผ่านบทบาทในมิติทางภูมิรัฐศาสตร์และภูมิเศรษฐศาสตร์ของภูมิภาคแห่งนี้ “Thailand ๔.๐” นำจะนำประเทศไทยของเราไปสู่ความมั่นคง มั่งคั่ง และยั่งยืนได้ ซึ่งจะทำให้สังคมไทยเป็นสังคมที่มีความหวัง มีความสุข และความสมานฉันท์ ได้อย่างแท้จริง

## ยุทธศาสตร์การพัฒนาพื้นที่

ตามพระราชบัญญัติระเบียบบริหารราชการแผ่นดิน (ฉบับที่ ๗) พ.ศ.๒๕๕๐ มาตรา ๕๓/๑ และมาตรา ๕๓/๒ บัญญัติให้จังหวัดและกลุ่มจังหวัดกำหนดพัฒนาจังหวัดและแผนพัฒนากลุ่มจังหวัดให้สอดคล้องกับแนวทางการพัฒนาเศรษฐกิจและสังคมแห่งชาติและตอบสนองความต้องการของประชาชนในท้องถิ่น สำนักงานคณะกรรมการพัฒนาการเศรษฐกิจและสังคมแห่งชาติ (สศช.) จึงได้จัดทำกรอบยุทธศาสตร์การพัฒนาคณะที่ยึดกระบวนการมีส่วนร่วมของทุกภาคส่วนจากทุกจังหวัดทั้ง ๔ ภูมิภาคขึ้น เพื่อสนับสนุนจังหวัดและกลุ่มจังหวัดให้สามารถใช้เป็นกรอบแนวทางการจัดทำแผนพัฒนาจังหวัดและแผนพัฒนากลุ่มจังหวัด

## แนวคิดและหลักการ

๑.๑ ยึดแนวคิดการพัฒนาตาม “ปรัชญาของเศรษฐกิจพอเพียง” ให้เกิดการพัฒนาที่สมดุล เป็นธรรมและมีภูมิคุ้มกันต่อผลกระทบจากระแสการเปลี่ยนแปลงทั้งภายนอกและภายในประเทศ ควบคู่กับแนวคิด “การพัฒนาแบบองค์รวม” ที่ยึดคน ผลประโยชน์ของประชาชน ภูมิสังคม ยุทธศาสตร์พระราชทาน เข้าใจ เข้าถึง และพัฒนา ยึดหลักการมีส่วนร่วมของทุกภาคภาคีการพัฒนาและหลักธรรมาภิบาล เพื่อให้สังคมสมานฉันท์และอยู่เย็นเป็นสุขร่วมกัน

๑.๒ หลักการมุ่งสร้างความเชื่อมโยงกับแผนระดับชาติต่างๆ นโยบายรัฐบาล แผนการบริหารราชการแผ่นดิน เพื่อสร้างโอกาสทางการพัฒนาสอดคล้องกับภูมิสังคมของพื้นที่ โดย

- (๑) กำหนดรูปแบบการพัฒนาเชิงพื้นที่ของประเทศและภาครวมถึงชุมชน
- (๒) กำหนดบทบาทและยุทธศาสตร์การพัฒนาภาคให้สอดคล้องกับศักยภาพและโอกาสของพื้นที่

## ทิศทางการพัฒนาเชิงพื้นที่

ภายใต้กระแสโลกาภิวัตน์ที่มีการเปลี่ยนแปลงตลอดเวลา สภาพแวดล้อมภายนอกเป็นปัจจัยสำคัญต่อการพัฒนาประเทศเป็นผลให้จำเป็นต้องเตรียมการรองรับการเปลี่ยนแปลงดังกล่าวให้เหมาะสมการพัฒนาที่สมดุล ดังนั้นจึงกำหนดทิศทางการพัฒนาพื้นที่ของประเทศ ดังนี้

๒.๑ พัฒนาพื้นที่ในภูมิภาคต่างๆ ของประเทศให้เชื่อมโยงกับภูมิภาคเอเชียตะวันออกเฉียงใต้ เพื่อเป็นฐานการพัฒนาด้านอุตสาหกรรม การเกษตร และการแปรรูปการเกษตร และการท่องเที่ยวของภูมิภาคโดยเฉพาะ

๒.๑.๑ พัฒนาพื้นที่เชื่อมโยงทางเศรษฐกิจตามแนวตะวันออก - ตะวันตก (East West Economic Corridor) เช่น พื้นที่เขตเศรษฐกิจแม่สอด-สุโขทัย-พิษณุโลก-ขอนแก่น-มุกดาหาร แนวสะพานเศรษฐกิจพื้นที่อรัญประเทศ-สระแก้ว-ปราจีนบุรี พื้นที่เศรษฐกิจระนอง-ชุมพร-บางสะพาน แนวสะพานเศรษฐกิจพังงา-กระบี่-สุราษฎร์ธานี-นครศรีธรรมราช และแนวสะพานเศรษฐกิจสตูล-สงขลา

๒.๑.๒ พัฒนาพื้นที่เชื่อมโยงทางเศรษฐกิจตามแนวเหนือ-ใต้ (North South Economic Corridor) ได้แก่ แนวเศรษฐกิจเชิงของเชียงราย-พิษณุโลก-นครสวรรค์-จังหวัดปริมณฑล แนวเศรษฐกิจหนองคาย-อุดรธานี-ขอนแก่น-นครราชสีมา-จังหวัดปริมณฑล พื้นที่แหลมฉบัง-ชลบุรี-ฉะเชิงเทรา-สระแก้ว-บุรีรัมย์-อุบลราชธานี

๒.๒ พัฒนาบริการพื้นฐานของชุมชนเพื่อรองรับการพัฒนาเศรษฐกิจเชื่อมโยงระหว่างประเทศ โดยเน้นพื้นที่ชุมชนตามแนวเขตเศรษฐกิจเหนือ-ใต้ และตะวันออก-ตะวันตก โดยเฉพาะชุมชนเศรษฐกิจชายแดน

๒.๓ พัฒนาระบบโลจิสติกส์และโครงข่ายคมนาคมขนส่งเพื่อสนับสนุนการเพิ่มขีดความสามารถในการแข่งขันเชิงพื้นที่ เช่น การพัฒนาระบบรถราง เพิ่มประสิทธิภาพการขนส่งทางน้ำ และเพิ่มประสิทธิภาพการเชื่อมโยงโครงข่ายการคมนาคมบริเวณจุดตัด เช่น พิษณุโลก และขอนแก่น

๒.๔ สร้างความมั่นคงของฐานทรัพยากรธรรมชาติและสิ่งแวดล้อม เพื่อรักษาสมดุลของระบบนิเวศให้ยั่งยืน ได้แก่ พัฒนาแหล่งน้ำให้เพียงพอต่อการเกษตร พัฒนาสิ่งแวดล้อมเมืองและแหล่งอุตสาหกรรม และการจัดให้มีการจัดการใช้ประโยชน์ที่ดินอย่างมีประสิทธิภาพ

## ยุทธศาสตร์การพัฒนาภาคใต้

### ยุทธศาสตร์การพัฒนา

(๑) การเสริมสร้างความเข้มแข็งภาคการผลิตหลักให้เจริญเติบโตได้อย่างต่อเนื่องและยั่งยืน โดยพัฒนาการเกษตรและอุตสาหกรรมแปรรูป พัฒนาประสิทธิภาพและผลิตสินค้าอาหารพัฒนาการท่องเที่ยว

(๒) ขยายฐานเศรษฐกิจเพื่อเพิ่มความหลากหลายของแหล่งสร้างรายได้และการจ้างงานให้แก่ภาคโดยพัฒนาความร่วมมือกับประเทศเพื่อนบ้านภายใต้กรอบโครงการ JDS และกรอบโครงการ IMTGT พัฒนารองรับการขยายการลงทุนอุตสาหกรรมที่มีศักยภาพของประเทศและพัฒนาการคมนาคมขนส่งทางทะเล

(๓) พัฒนาคนและสังคมให้มีคุณภาพและมีภูมิคุ้มกันที่ดีเพื่อเสริมสมรรถนะการพัฒนาโดยการพัฒนาความรู้ คุณธรรม และสุขภาวะ การสร้างความมั่นคงในการดำรงชีวิตของคนจน คนด้อยโอกาสให้สามารถพึ่งตนเองได้ การพัฒนาศักยภาพคนเพื่อเพิ่มผลิตภาพการผลิตและเพิ่มโอกาสด้านอาชีพและรายได้ และการอำนวยความสะดวกและสร้างภูมิคุ้มกันแก่คนกลุ่มเสี่ยงเพื่อแก้ปัญหาความไม่สงบในจังหวัดชายแดนภาคใต้

(๔) เสริมสร้างความเข้มแข็งทางเศรษฐกิจและสังคมระดับชุมชน โดยสร้างกระบวนการเรียนรู้เพื่อสร้างความเข้มแข็งของชุมชนสู่การพึ่งตนเอง พัฒนาเศรษฐกิจชุมชนโดยการเพิ่มโอกาสการมีรายได้จากทรัพยากรในท้องถิ่น และส่งเสริมการใช้กระบวนการชุมชนเข้มแข็งเพื่อสร้างสันติสุขโดยเฉพาะการใช้กระบวนการชุมชนเข้มแข็งแก้ไขปัญหายาเสพติด

(๕) พื้นฟูและบริหารจัดการทรัพยากรธรรมชาติและสิ่งแวดล้อมเพื่อรักษาสมดุลเชิงนิเวศน์อย่างยั่งยืน โดยฟื้นฟูและอนุรักษ์ทรัพยากรธรรมชาติเพื่อรักษาความสมดุลเชิงนิเวศน์ สร้างความอุดมสมบูรณ์ทรัพยากรธรรมชาติให้เป็นฐานการผลิตอย่างยั่งยืน และควบคุมคุณภาพสิ่งแวดล้อมเพื่อลดผลกระทบต่อด้านคุณภาพชีวิต

## ทิศทางการพัฒนาในกลุ่มจังหวัด

(๑) กลุ่มจังหวัดภาคใต้ฝั่งอ่าวไทยประกอบด้วย ชุมพร สุราษฎร์ธานี นครศรีธรรมราช และ พัทลุง เน้นการพัฒนาอุตสาหกรรมแปรรูปผลผลิตจากน้ำมันปาล์ม พัฒนาการปลูกข้าว และการเลี้ยงปศุสัตว์ พัฒนาการเกษตรยั่งยืนเพื่อผลิตสินค้าเกษตรเชิงคุณภาพ พัฒนาแหล่งท่องเที่ยวเชิงอนุรักษ์บริเวณชายฝั่งทะเล และการเตรียมความพร้อมพื้นที่ที่มีศักยภาพรองรับการพัฒนาอุตสาหกรรมใหม่ๆ

(๒) กลุ่มจังหวัดภาคใต้ฝั่งอันดามันประกอบด้วย ระนอง พังงา ภูเก็ต กระบี่ และตรัง เน้นการรักษาความมีมนต์เสน่ห์ของศูนย์การท่องเที่ยวทางทะเล เพิ่มความหลากหลายของกิจกรรมการท่องเที่ยวและบริการ พัฒนาแหล่งท่องเที่ยวชายฝั่งทะเลและบนบก และพัฒนาบุคลากรรองรับการท่องเที่ยว

(๓) กลุ่มจังหวัดภาคใต้ชายเลนประกอบด้วย สงขลา สตูล บัตตานี ยะลา และนราธิวาส เน้นการคุ้มครองความปลอดภัย การอำนวยความสะดวกเพื่อเสริมสร้างความเชื่อมั่นในอำนาจรัฐ และสร้างภูมิคุ้มกันแก่คนกลุ่มเสี่ยงโดยเฉพาะการช่วยเหลือเยียวยาผู้ได้รับผลกระทบ การเสริมสร้างความมั่นคงด้านอาชีพและรายได้แก่ผู้มีรายได้น้อย การพัฒนาคุณภาพคนเพื่อสร้างโอกาสการมีงานทำและยกระดับคุณภาพชีวิต การเสริมสร้างความเข้มแข็งทางเศรษฐกิจและพัฒนาความร่วมมือกับต่างประเทศ และการบริหารจัดการเขตพัฒนาพิเศษเฉพาะกิจจังหวัดชายแดนภาคใต้

## กรอบยุทธศาสตร์การพัฒนาในกลุ่มจังหวัดภาคใต้ฝั่งอันดามัน

กรอบในการดำเนินงานพัฒนาในกลุ่มจังหวัดภาคใต้ฝั่งอันดามันเพื่อสนับสนุนเป้าหมาย "การท่องเที่ยวทางบกและทะเลที่มีคุณภาพระดับโลก บนฐานความเข้มแข็งของภาคเกษตรและชุมชน" ในครั้งนี้ แตกต่างจากกรอบในการดำเนินงานสร้างความเข้มแข็งให้แก่กลุ่มจังหวัดภาคใต้ฝั่งอันดามัน ในรูปแบบของการส่งเสริมประเด็นยุทธศาสตร์ท่องเที่ยวเพียงประเด็นเดียว แต่การทบทวนแผนพัฒนาในกลุ่มจังหวัดภาคใต้ฝั่งอันดามันในครั้งนี้นี้พบว่า กรอบการพัฒนาต้องให้ความสำคัญกับการสร้างสมดุลให้แก่ภาคธุรกิจที่เกี่ยวข้อง โดยเฉพาะภาคการเกษตร (การเพาะปลูก การป่าไม้ และการประมง) ในพื้นที่เพื่อป้องกันปัญหาการกระจุกตัวของงบประมาณ และส่งเสริมให้กลุ่มจังหวัดภาคใต้ฝั่งอันดามันเติบโตเป็นผู้นำทางการท่องเที่ยวของประเทศไทยอย่างมั่นคง ควบคู่ไปกับการส่งเสริมพืชเศรษฐกิจหลักของกลุ่ม คือ ปาล์มน้ำมันและยางพาราโดยการกำหนดกรอบของยุทธศาสตร์ในการดำเนินการ ดังนี้

### ๑. การท่องเที่ยวทางบกและทะเลที่มีคุณภาพระดับโลก อย่างยั่งยืน

เป็นการพัฒนาและรักษาฐานการเป็นศูนย์กลางการท่องเที่ยวทางทะเลระดับโลก โดยเน้นการสร้างรายได้การท่องเที่ยวอย่างยั่งยืน คำนึงถึงทรัพยากรธรรมชาติและความสามารถในการรองรับนักท่องเที่ยว (Carrying Capacity) เพื่อให้การท่องเที่ยวเป็นการท่องเที่ยวอย่างมีคุณภาพมากกว่าการเน้นในเชิงปริมาณ พร้อมกันนั้นยังส่งเสริมให้ชุมชนได้เข้ามามีบทบาทสำคัญในการบริหารจัดการการท่องเที่ยวและมีความเป็นเจ้าของการท่องเที่ยวในพื้นที่ ควบคู่ไปกับการสร้างความมั่นคงและปลอดภัยในชีวิตและทรัพย์สินของทั้งนักท่องเที่ยวและประชากรที่อาศัยอยู่ในกลุ่มจังหวัดอันดามัน

๒. การสร้างมูลค่าเพิ่มให้สินค้าเกษตรที่มีศักยภาพในพื้นที่ (ปาล์ม ยางพารา) เพื่อให้ชุมชนเกิดความเข้มแข็งอย่างยั่งยืน

การส่งเสริมเกษตรกรรมโดยเน้นที่พืชเศรษฐกิจหลักของกลุ่มจังหวัด คือ ปาล์มน้ำมันและยางพาราภายใต้แผนพัฒนาในกลุ่มจังหวัดภาคใต้ฝั่งอันดามันฉบับนี้ เน้นในด้านการสร้างมูลค่าซึ่งเป็นจุดอ่อนของการพัฒนาพืชเศรษฐกิจหลักของกลุ่ม เพื่อให้เกษตรกรจำนวนมากสามารถสร้างมูลค่าและรายได้ที่มากขึ้น ส่งผลต่อการยกระดับคุณภาพชีวิต และเป็นการพัฒนาที่รองรับความผันผวนทางเศรษฐกิจของโลกที่อาจกระทบภาคการท่องเที่ยวได้

▶ **วิสัยทัศน์ (Vision)**

“การท่องเที่ยวทางบกและทะเลที่มีคุณภาพระดับโลก  
บนฐานความเข้มแข็งของภาคเกษตรและชุมชนอย่างยั่งยืน”

▶ **พันธกิจ (Mission)**

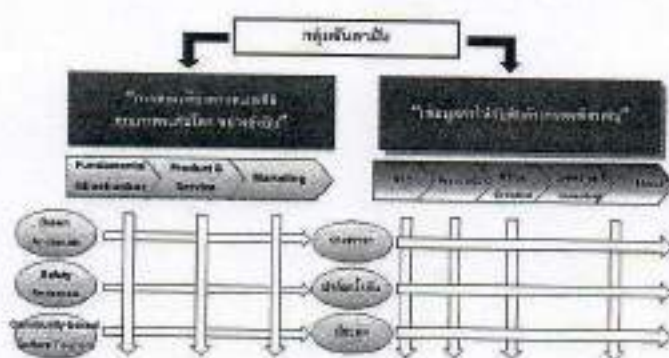
- พัฒนาและฟื้นฟูแหล่งท่องเที่ยวรวมถึงมาตรฐานการให้บริการการท่องเที่ยวสู่มาตรฐานสากล
- พัฒนาโครงข่ายคมนาคมเพื่อสนับสนุนการท่องเที่ยวและภาคการเกษตรภายในกลุ่มจังหวัดและเชื่อมโยงการคมนาคมกับต่างประเทศ
- สร้างความเชื่อมั่นในความปลอดภัยในชีวิตและทรัพย์สิน
- สร้างเศรษฐกิจให้สมดุลเพื่อยกระดับความเป็นอยู่และมาตรฐานคุณภาพชีวิตของเกษตรกรชุมชนและท้องถิ่น
- ฟื้นฟู ดูแลและรักษาทรัพยากรธรรมชาติและสิ่งแวดล้อมสู่ความสมดุลของระบบนิเวศอย่างยั่งยืน

▶ **วัตถุประสงค์ (Objectives)**

- สร้างการเติบโตทางเศรษฐกิจ โดยเพิ่มขีดความสามารถการแข่งขันด้านการท่องเที่ยวและเพิ่มมูลค่าภาคเกษตร
- สร้างความมั่นคงในอาชีพและรายได้ โดยเสริมสร้างศักยภาพของบุคลากร และความเข้มแข็งของชุมชน
- เพื่ออนุรักษ์ ฟื้นฟู ทรัพยากรธรรมชาติและสิ่งแวดล้อมให้สมดุลอย่างยั่งยืน

▶ **ทิศทางการพัฒนา**

แผนภาพ : แนวทางการกำหนดทิศทางการพัฒนาการท่องเที่ยวกลุ่มจังหวัดภาคใต้ฝั่งอันดามัน



▶ **ประเด็นยุทธศาสตร์**

ยุทธศาสตร์ที่ ๑ : พัฒนาการท่องเที่ยวทางบกและทะเลที่มีคุณภาพระดับโลก อย่างยั่งยืน

**กลยุทธ์**

- กลยุทธ์พัฒนาปัจจัยพื้นฐานรองรับการขยายตัวด้านการท่องเที่ยวอย่างให้เพียงพอและเหมาะสม
  - พัฒนาโครงสร้างพื้นฐานเชื่อมโยง การคมนาคม ทางบก ทางทะเลและทางอากาศให้เพียงพอ ได้มาตรฐานความปลอดภัย
  - พัฒนาระบบสาธารณูปโภค ระบบสารสนเทศ และสิ่งอำนวยความสะดวกในพื้นที่ให้เพียงพอ
  - เพิ่มประสิทธิภาพระบบป้องกันบรรเทาสาธารณภัยความปลอดภัยในชีวิตทรัพย์สิน ความปลอดภัยในการสัญจร ของประชาชนและนักท่องเที่ยว

(๔) พัฒนาระบบเฝ้าระวังสุขอนามัย การบริการด้านสาธารณสุขให้มีประสิทธิภาพและเพียงพอ

๑.๒ กลยุทธ์พัฒนาแหล่งท่องเที่ยวและกิจกรรมการท่องเที่ยวให้สอดคล้องกับอัตลักษณ์อันตามัน มีภูมิทัศน์สวยงาม สะอาด เชื่อมโยง วิถีชีวิต วัฒนธรรม และภูมิปัญญาท้องถิ่น

(๑) พัฒนาฟื้นฟูแหล่งท่องเที่ยวให้สอดคล้องกับธรรมชาติ มีภูมิทัศน์สวยงาม สะอาด เรียบร้อย

(๒) ฟื้นฟูเรื่องราว ประวัติศาสตร์ วัฒนธรรม วิถีชีวิต ประเพณีของท้องถิ่น เพื่อสร้างความสนใจและความประทับใจให้กับผู้เยี่ยมชม

(๓) ส่งเสริมการสร้างมูลค่าเพิ่มของสินค้า ผลิตภัณฑ์ OTOP และการบริการผ่านเรื่องราวและทรัพยากรที่เป็นเอกลักษณ์ของท้องถิ่น

๑.๓ กลยุทธ์รักษาทรัพยากรธรรมชาติและสิ่งแวดล้อมให้อุดมสมบูรณ์อย่างยั่งยืน โดยกระบวนการมีส่วนร่วมของทุกภาคส่วนในพื้นที่

(๑) ฟื้นฟูทรัพยากรป่าไม้และป่าชายเลน และทรัพยากรทางทะเลให้อุดมสมบูรณ์ เพื่อสร้างความสมดุลย์ของระบบนิเวศ โดยเฉพาะพื้นที่เกาะพันธุ์ อนุบาลและขยายพันธุ์สัตว์ทะเล

(๒) เพิ่มประสิทธิภาพการบริหารจัดการขยะมูลฝอยและน้ำเสีย สดปริมาณขยะชุมชนและการปล่อยน้ำเสียลงสู่แหล่งน้ำธรรมชาติ

(๓) เพิ่มประสิทธิภาพการบริหารจัดการน้ำให้เพียงพอกับความต้องการของกลุ่มจังหวัด

๑.๔ กลยุทธ์พัฒนาศักยภาพบุคลากรภาคบริการแหล่งท่องเที่ยว

(๑) ส่งเสริมความร่วมมือในการพัฒนาคุณภาพบุคลากรด้านการท่องเที่ยว ทั้งระดับสากลและระดับชุมชน ให้มีมาตรฐานและมีจำนวนเพียงพอต่อความเติบโตในสาขาการท่องเที่ยว

(๒) พัฒนาศักยภาพผู้ประกอบการท่องเที่ยวให้มีขีดความสามารถในการบริหารจัดการท่องเที่ยวตามหลักธรรมาภิบาลฟื้นฟูทรัพยากรป่าไม้และป่าชายเลน และทรัพยากรทางทะเลให้อุดมสมบูรณ์ เพื่อสร้างความสมดุลย์ของระบบนิเวศ โดยเฉพาะพื้นที่เกาะพันธุ์ อนุบาลและขยายพันธุ์สัตว์ทะเล

(๓) พัฒนาขีดความสามารถบริการ การบริหารจัดการด้านการท่องเที่ยวให้กับชุมชน สนับสนุนการเชื่อมโยงภาคธุรกิจเอกชนกับชุมชนดำเนินการด้านการท่องเที่ยว

๑.๕ กลยุทธ์บริหารจัดการให้เกิดความยั่งยืน

(๑) เร่งสร้างมาตรการควบคุมจำนวนนักท่องเที่ยวในแหล่งท่องเที่ยวให้ได้มาตรฐานตามความสามารถรองรับ (CARRYING CAPACITY)

(๒) สร้างเครือข่ายการจัดการความรู้ คู่สร้างจิตสำนึกในการท่องเที่ยวเชิงนิเวศ เพื่อพัฒนาการท่องเที่ยวที่ยั่งยืน รวมถึงการพัฒนากระบวนการข้อมูลเพื่อสนับสนุนการบริหารจัดการการท่องเที่ยว

(๓) เสริมสร้างการใช้ประโยชน์จากทรัพยากรการท่องเที่ยวให้สมดุล โดยเน้นการบริหารจัดการระบบเชิงบูรณาการให้มีประสิทธิภาพ และเสริมสร้างบทบาทขององค์กรท้องถิ่นและภาคประชาชนในการจัดการสิ่งแวดล้อม

(๔) เพิ่มประสิทธิภาพในการเสริมสร้างความปลอดภัยในชีวิตและทรัพย์สิน รวมถึงสุขอนามัย ด้านอาหารและโรคติดต่อ

๑.๖ กลยุทธ์พัฒนาด้านการตลาดและประชาสัมพันธ์

(๑) เชื่อมโยงเครือข่ายคู่ค้าทางการท่องเที่ยว การค้าและบริการ กับกลุ่มประเทศเพื่อนบ้านและประเทศคู่ค้าสำคัญ

(๒) พัฒนาระบบบริหารจัดการแบบบูรณาการ และสร้างกลไกตลาดที่มีศักยภาพสามารถแข่งขันในระดับสากลเพิ่มขึ้น

(๓) ประชาสัมพันธ์ข้อมูลของกลุ่มจังหวัดผ่านสื่อแขนงต่างๆ โดยเฉพาะระบบอินเทอร์เน็ต เพื่อเสริมสร้างภาพลักษณ์อันตามัน

ยุทธศาสตร์ที่ ๒ : การสร้างมูลค่าเพิ่มให้สินค้าเกษตร ประมง และปศุสัตว์ ที่มีศักยภาพในพื้นที่ เพื่อให้ชุมชนเกิดความเข้มแข็งอย่างยั่งยืน

**กลยุทธ์**

๒.๑ ปรับปรุงประสิทธิภาพการเพาะปลูก การประมงและปศุสัตว์ เพื่อเพิ่มผลผลิตและลดต้นทุนการผลิต

- (๑) เพิ่มประสิทธิภาพการผลิตทางการเกษตร โดยการลดต้นทุนจากปัจจัยการผลิตต่างๆ อาทิ การใช้ปุ๋ยอินทรีย์
- (๒) พัฒนาหรือคัดเลือกพันธุ์พืชที่เหมาะสมกับพื้นที่เพื่อให้ได้ผลผลิตที่มีประสิทธิภาพ
- (๓) พัฒนาระบบการเพาะปลูก หรือเก็บเกี่ยวอย่างถูกต้องเหมาะสมเพื่อให้ได้ผลผลิตที่มีคุณภาพมากยิ่งขึ้น
- (๔) พัฒนาศักยภาพ การประมง และการเพาะเลี้ยงสัตว์น้ำมูลค่าสูง
- (๕) เร่งรัดพัฒนาระบบบริหารจัดการเกษตร ปศุสัตว์ และประมง ทำให้มีประสิทธิภาพ

๒.๒ นำนวัตกรรมมาต่อยอดสู่การพัฒนาการแปรรูป เพื่อเพิ่มและสร้างมูลค่า

- (๑) พัฒนากลยุทธ์ใหม่ที่เหมาะสมกับผลิตภัณฑ์และพื้นที่ โดยการนำผลงานวิจัยและนวัตกรรมใหม่มาประยุกต์ใช้เพื่อสร้างผลิตภัณฑ์ใหม่ๆ หรือนำวัสดุเหลือทิ้งจากกระบวนการการผลิต/แปรรูปมาใช้ให้เกิดประโยชน์
- (๒) ส่งเสริมให้เกิดกระบวนการบริหารจัดการโรงงาน/ผลิตภัณฑ์ต้นแบบ เพื่อพัฒนาผลิตภัณฑ์ใหม่ตามแนวทางและกระบวนการที่วางไว้

(๓) พัฒนาลินค้าประมง และสัตว์น้ำมูลค่าสูงเป็นผลิตภัณฑ์อุตสาหกรรม

๒.๓ ส่งเสริมศักยภาพด้านการตลาดให้เกษตรกรโดยเฉพาะการเข้าถึง/รับรู้ข้อมูลทางการตลาด

- (๑) รวบรวมข้อมูลเพื่อพัฒนาเป็นฐานข้อมูลทั้งด้านปริมาณผลผลิต ความต้องการของตลาด ราคา ฯลฯ เพื่อใช้วางแผนการเพาะปลูกและการผลิต
- (๒) แสวงหาความรู้ราคา การตลาด ยางพารา ปาล์ม โดยพัฒนาระบบเชื่อมโยงเครือข่ายเกษตรกร สถาบันเกษตรกร และบริหารจัดการเครือข่ายข้อมูล ด้านยางพารา ปาล์ม ครบวงจร
- (๓) แสวงหาข้อมูลข่าวสาร การตลาด ให้ทั่วถึง และ รวดเร็ว พัฒนาองค์ความรู้ในการวิเคราะห์ ประเมิน สถานการณ์ด้าน การตลาด
- (๔) ส่งเสริมให้เกษตรกรใช้ข้อมูลด้านการตลาด ประกอบการตัดสินใจในการผลิต
- (๕) ส่งเสริมการสร้างเครือข่ายสินค้าเกษตรในกลุ่มจังหวัด
- (๖) ผลักดันสู่ศูนย์กลางการค้าเกษตรของภาคใต้

๒.๔ การส่งเสริมการรวมกลุ่มและให้องค์ความรู้ของแก่เกษตรกรและผู้ประกอบการเพื่อความเข้มแข็ง

- (๑) สร้างเกษตรกรรุ่นใหม่ที่มีความรู้ทั้งทางทฤษฎีและการปฏิบัติเพื่อไปประกอบอาชีพเกษตรกร และเป็นแบบอย่างที่ดีแก่เกษตรกรรายอื่น เพื่อให้เกิดการพัฒนาการเกษตรที่ยั่งยืน
- (๒) พัฒนาสถาบันเกษตรกรให้มีขีดความสามารถในการดำเนินธุรกิจ และช่วยเหลือสมาชิกในด้านการผลิตและการตลาด โดยนำข้อมูลจากฐานข้อมูลที่ได้ในกลยุทธ์ที่ ๓ มาถ่ายทอดและวางแผนการผลิต
- (๓) เชื่อมโยงเครือข่ายตลาดสินค้าเกษตรของสถาบันเกษตรกรในกลุ่มจังหวัด

## ยุทธศาสตร์การพัฒนาจังหวัดระนอง

### วิสัยทัศน์ (Vision)

“ เมืองท่องเที่ยวเชิงสุขภาพระดับชั้นนำในภูมิภาคเอเชีย ”

### เป้าประสงค์รวม (Goals)

- ๑) เมืองท่องเที่ยวเชิงสุขภาพที่มีคุณภาพระดับเอเชีย
- ๒) เป็นเมืองน้ำแร่ต้นแบบของประเทศ
- ๓) รายได้จากการท่องเที่ยวและจำนวนนักท่องเที่ยวที่เข้ามาในจังหวัดมีปริมาณเพิ่มมากขึ้น
- ๔) อนุรักษ์ พื้นฟูทรัพยากรธรรมชาติให้มีความสมดุล อุดมสมบูรณ์และมีสภาพแวดล้อมน่าอยู่และปลอดภัย
- ๕) การเจริญเติบโตทางเศรษฐกิจที่มีการกระจายรายได้อย่างเป็นธรรมโดยการเพิ่มขีดความสามารถในการแข่งขันในภาคเกษตรและการท่องเที่ยว
- ๖) เกษตรกรมีรายได้มั่นคง และพึ่งพาตนเองได้ ตามหลักปรัชญาของเศรษฐกิจพอเพียง
- ๗) สร้างสังคมน่าอยู่และยกระดับคุณภาพชีวิตของประชาชน
- ๘) ประชาชนมีความสุข คุณภาพชีวิตดี การศึกษามีคุณภาพ ได้รับบริการสาธารณสุขที่มีคุณภาพ และได้มาตรฐาน

### ประเด็นยุทธศาสตร์ (Strategic Issues) จังหวัดได้กำหนดประเด็นยุทธศาสตร์ ๕ ประเด็นดังนี้

- ๑) พัฒนาการท่องเที่ยวเชิงสุขภาพและชุมชนอย่างยั่งยืน
- ๒) พัฒนาการเกษตรมูลค่าสูง
- ๓) ยกระดับคุณภาพชีวิตของประชาชน
- ๔) อนุรักษ์และใช้ประโยชน์ทรัพยากรธรรมชาติและสิ่งแวดล้อมอย่างสมดุล
- ๕) การเชื่อมโยงการค้ากับกลุ่มประเทศ BIMSTEC อาเซียน

### ประเด็นยุทธศาสตร์ที่ ๑ : พัฒนาการท่องเที่ยวเชิงสุขภาพและชุมชนอย่างยั่งยืน

การท่องเที่ยวเชิงสุขภาพ หมายถึง การเดินทางท่องเที่ยวไปในแหล่งท่องเที่ยวธรรมชาติและวัฒนธรรมของแต่ละท้องถิ่น เพื่อเรียนรู้วิถีชีวิตและพักผ่อนหย่อนใจ โดยแบ่งเวลาจากการท่องเที่ยวไปรับบริการบำบัดรักษาสุขภาพ และการฟื้นฟูสุขภาพ เช่น การตรวจร่างกาย การรักษาโรคต่าง ๆ การบำบัดเสริมความงาม การใช้บริการสปา และอื่น ๆ ที่เกี่ยวข้องกับสุขภาพ จังหวัดระนองมีทรัพยากรธรรมชาติอุดมสมบูรณ์ แหล่งท่องเที่ยวทางธรรมชาติทั้งบนบกและในทะเลทั้งหมู่เกาะและชายหาดที่สวยงาม แหล่งท่องเที่ยวทางประวัติศาสตร์ มีวิถีชีวิตวัฒนธรรมประเพณีดั้งเดิม และศักยภาพที่โดดเด่น คือ น้ำแร่ร้อนธรรมชาติที่มีคุณภาพดีระดับโลกที่กระจายอยู่หลายแห่ง เป็นปัจจัยดึงดูดที่สำคัญทำให้นักท่องเที่ยวทั้งชาวไทยและชาวต่างประเทศ เลือกที่จะเดินทางสู่จังหวัดระนอง เพื่ออาบน้ำแร่และท่องเที่ยวตามหมู่เกาะต่าง ๆ เพื่อยกระดับและเพิ่มขีดความสามารถในการพัฒนาและการแข่งขันด้านบริการการท่องเที่ยว เช่น การยกระดับศักยภาพของน้ำแร่ร้อนให้กลายเป็นสินค้าหลัก การแพทย์แผนไทยเป็นส่วนเสริม รวมทั้งการควบคุมคุณภาพของสปาในการบำบัดฟื้นฟูสมรรถนะทางร่างกาย เพื่อรองรับนักท่องเที่ยวผู้สูงอายุหรือผู้ป่วยที่ต้องการบำบัด และเสริมสร้างความหลากหลายด้านการท่องเที่ยวให้แก่ชายฝั่งอันตามัน จึงได้กำหนดยุทธศาสตร์เป็นเมืองท่องเที่ยวเชิงสุขภาพระดับชั้นนำโดยกำหนด เป้าประสงค์ ตัวชี้วัด และกลยุทธ์ในการพัฒนา ดังนี้

**เป้าประสงค์**

๑. รายได้จากการท่องเที่ยวและจำนวนนักท่องเที่ยวที่เข้ามาในจังหวัดมีปริมาณเพิ่มขึ้น
๒. สร้างความพึงพอใจให้กับนักท่องเที่ยว

ตัวชี้วัด/ ค่าเป้าหมาย:

ตัวชี้วัด	ค่าเป้าหมาย					
	ปีฐาน ๒๕๖๔	๒๕๖๖	๒๕๖๗	๒๕๖๘	๒๕๖๙	๒๕๗๐
๑. อัตราการเพิ่มขึ้นของรายได้จากการท่องเที่ยว(ขยายตัว ร้อยละ ๗)	๖๘.๗๙%					
เป้าหมาย : (บาท)		ร้อยละ ๓	ร้อยละ ๔	ร้อยละ ๕	ร้อยละ ๖	ร้อยละ ๗
๒. ร้อยละความพึงพอใจของผู้รับบริการด้านการท่องเที่ยว	ร้อยละ ๘๕					
เป้าหมาย : (คน)		ร้อยละ ๘๕	ร้อยละ ๘๕	ร้อยละ ๘๕	ร้อยละ ๘๕	ร้อยละ ๘๕

**กลยุทธ์ :**

๑. แหล่งท่องเที่ยวและระบบบริการพื้นฐานและสิ่งอำนวยความสะดวก
๒. วิจัยและพัฒนาเพื่อยกระดับมาตรฐานการท่องเที่ยว เจริญสุขภาพและแพทย์ทางเลือก
๓. พัฒนากิจกรรมและบริการท่องเที่ยวให้มีความหลากหลายและสร้างสรรค์
๔. ส่งเสริมการประชาสัมพันธ์และการตลาดด้านการท่องเที่ยว

**ประเด็นยุทธศาสตร์ที่ ๒ : พัฒนาการเกษตรมูลค่าสูง**

เศรษฐกิจชุมชน คือ การดำเนินกิจกรรมทางเศรษฐกิจต่าง ๆ ทั้งด้านเกษตรกรรม อุตสาหกรรม บริการ ทั้งในด้านการผลิต การบริโภค และกระจายผลผลิต โดยให้คนในชุมชนมีส่วนร่วมในการแก้ปัญหาพื้นฐานทางเศรษฐกิจ ร่วมคิด ร่วมทำ ร่วมรับผลประโยชน์ บนฐานของความสามารถที่มีอยู่จากการใช้ทุนทางสังคม วิธี การผลิต ภูมิปัญญาท้องถิ่น ที่ดิน ทรัพยากร การคมนาคมขนส่ง ฯลฯ เป็นลักษณะของความพอเพียง และพึ่งตนเองก่อน และหากจะขายก็ขายในตลาดใกล้ตัว ภูมิภาค และตลาดภายในประเทศ ภาคการเกษตรยังเป็นภาคการผลิตหลักที่สร้างรายได้ให้กับประชาชนและมีความสำคัญต่อระบบเศรษฐกิจโดยรวมของจังหวัดระนอง ซึ่งมีการขยายตัวอย่างต่อเนื่อง โดยมีพืชเศรษฐกิจที่สำคัญ ได้แก่ ยางพารา ปาล์มน้ำมัน กาแฟ และภาคประมง และปัจจุบันเกษตรกรยังประสบปัญหาในด้านต่าง ๆ ทั้งราคาผลผลิตตกต่ำ คุณภาพผลผลิตไม่เป็นที่ต้องการของตลาด ความรู้และเทคโนโลยี กระแสโลกาภิวัตน์ เขตการค้าเสรี จังหวัดจำเป็นต้องเพิ่มขีดความสามารถในด้านนี้ เพื่อให้ทันกับการเปลี่ยนแปลงในทุกด้านจึงได้น้อมนำหลักปรัชญาของเศรษฐกิจพอเพียง” ของพระบาทสมเด็จพระเจ้าอยู่หัวฯ มาเป็นแนวทางสนับสนุนให้กับราษฎรนำไปประยุกต์ใช้ เพื่อความมั่นคงด้านอาชีพและรายได้ โดยกำหนดเป้าประสงค์ ตัวชี้วัด และกลยุทธ์ในการพัฒนา ดังนี้

**เป้าประสงค์ :**

- ๒.๑ เพื่อเพิ่มประสิทธิภาพการผลิตสินค้าเกษตร
- ๒.๒ เพื่อให้เกษตรกรมีรายได้เพิ่มขึ้น
- ๒.๓ อัตราการเพิ่มขึ้นของผลิตภัณฑ์มวลรวมภาคการเกษตร

ตัวชี้วัด/ คำเป้าหมาย:

ตัวชี้วัด	คำเป้าหมาย					
	ปีฐาน ๒๕๖๔	๒๕๖๖	๒๕๖๗	๒๕๖๘	๒๕๖๙	๒๕๗๐
๑. ร้อยละที่ลดลงของต้นทุนการผลิตขององค์กรเกษตรกร/กลุ่มเกษตรกร	-	ร้อยละ ๕	ร้อยละ ๕	ร้อยละ ๕	ร้อยละ ๕	ร้อยละ ๕
๒. ร้อยละที่เพิ่มขึ้นของพื้นที่ผลิตอาหารปลอดภัย/พื้นที่เกษตรกรรมยั่งยืน	-	ร้อยละ ๓	ร้อยละ ๓	ร้อยละ ๓	ร้อยละ ๓	ร้อยละ ๓
๓. ร้อยละที่เพิ่มขึ้นของรายได้จากผลผลิตทางการเกษตร	-	ร้อยละ ๓	ร้อยละ ๓	ร้อยละ ๓	ร้อยละ ๓	ร้อยละ ๓

กลยุทธ์ :

- พัฒนาคุณภาพวิถีเกษตรกรและส่งเสริมองค์กรเกษตรกรให้เข้มแข็ง
- วิจัยและพัฒนาด้านการเกษตรสมัยใหม่และเกษตรอย่างยั่งยืน ด้านศาสตร์พระราชาและหลักการเศรษฐกิจ BCG
- พัฒนาและยกระดับการทำงานเกษตรและอุตสาหกรรมการแปรรูปสินค้าเกษตรด้วยนวัตกรรมเพื่อสร้างมูลค่าเพิ่ม
- ยกระดับและพัฒนาแนวทางการตลาดสินค้าเกษตรทันสมัยและหลากหลาย

ประเด็นยุทธศาสตร์ที่ ๓ : ยกระดับคุณภาพชีวิตของประชาชน

เมืองน่าอยู่ หมายถึง เมืองที่มีพลเมืองที่มีสุขภาพอนามัยที่ดี มีสิ่งแวดล้อมที่ดี เมืองที่มีมลภาวะน้อยที่สุด ชุมชนเข้มแข็ง มีส่วนร่วมช่วยเหลือซึ่งกันและกันเกี่ยวกับการดำเนินวิถีทางของชีวิต เพื่อให้มีคุณภาพชีวิตที่ดี และด้วยลักษณะภูมิประเทศของจังหวัดระนองที่มีทรัพยากรธรรมชาติอุดมสมบูรณ์ ภูมิประเทศสวยงาม อากาศดี มีขนาดเล็ก ประชากรน้อย มีความปลอดภัยจากอาชญากรรมที่ร้ายแรง เศรษฐกิจดี สังคมสงบสุข มีภูมิปัญญาและแหล่งรวมของขนบธรรมเนียมประเพณี วัฒนธรรมท้องถิ่นที่เป็นเอกลักษณ์ และมีประวัติศาสตร์ยาวนาน สะท้อนคุณธรรมและวิถีความเป็นอยู่ที่สงบ โดยการเสริมสร้างและพัฒนาสิ่งที่มีอยู่ให้เสริมซึ่งกันและกัน เน้นการแก้ไขปัญหาโครงสร้างพื้นฐาน คุณภาพชีวิตของประชาชน ให้เป็นเมืองที่น่าอยู่เหมาะแก่การพำนักระยะยาว จึงได้กำหนดยุทธศาสตร์ “การพัฒนาให้เป็นเมืองน่าอยู่ที่ประชาชนมีคุณภาพชีวิต และมีความมั่นคงปลอดภัยอย่างยั่งยืน” โดยกำหนดเป้าประสงค์ ตัวชี้วัด และกลยุทธ์ในการพัฒนา ดังนี้

เป้าประสงค์:

- ประชาชนมีพฤติกรรมการสุขภาพที่ดีพึงประสงค์และเข้าถึงระบบบริการสุขภาพที่ได้มาตรฐาน
- การพัฒนาคุณภาพชีวิตประชาชนตลอดช่วงวัยในทุกมิติ
- ประชาชนมีความมั่นคง ปลอดภัยในชีวิตและทรัพย์สิน
- การป้องกันและแก้ไขปัญหาที่มีผลกระทบต่อความมั่นคง
- การจัดการและป้องกันปัญหาความเสี่ยงต่อกับทิวทัศน์ทางธรรมชาติ

ตัวชี้วัด/ คำเป้าหมาย:

ตัวชี้วัด	คำเป้าหมาย					
	ปีฐาน ๒๕๖๔	๒๕๖๖	๒๕๖๗	๒๕๖๘	๒๕๖๙	๒๕๗๐
๑. อัตราตายของผู้ป่วยในโรคหลอดเลือดสมอง	๓๐.๕๑	<ร้อยละ ๗	<ร้อยละ ๗	<ร้อยละ ๗	<ร้อยละ ๗	<ร้อยละ ๗
๒. อัตราตายของผู้ป่วยโรคกล้ามเนื้อหัวใจตายเฉียบพลัน ชนิด STEMI	๗.๖๙	<ร้อยละ ๘	<ร้อยละ ๘	<ร้อยละ ๘	<ร้อยละ ๘	<ร้อยละ ๘
๓. ร้อยละชุมชนผ่านเกณฑ์การดำเนินงาน "ชุมชนวิถีใหม่ห่างไกล NCDs"	๒ ชุมชน	๕ ชุมชน	๖ ชุมชน	๘ ชุมชน	๑๐ ชุมชน	๑๒ ชุมชน
๔. อัตราการคลอดมีชีพในหญิงอายุ ๑๕ - ๑๙ ปี	≤ ๒๗ ต่อประชากรหญิงอายุ ๑๕-๑๙ ปี พันคน	≤ ๒๗ ต่อประชากรหญิงอายุ ๑๕-๑๙ ปี พันคน	≤ ๒๗ ต่อประชากรหญิงอายุ ๑๕-๑๙ ปี พันคน	≤ ๒๗ ต่อประชากรหญิงอายุ ๑๕-๑๙ ปี พันคน	≤ ๒๗ ต่อประชากรหญิงอายุ ๑๕-๑๙ ปี พันคน	≤ ๒๗ ต่อประชากรหญิงอายุ ๑๕-๑๙ ปี พันคน
๕. อัตราที่เพิ่มขึ้นเด็กเกิดอย่างมีคุณภาพและมีพัฒนาการอย่างสมวัยสามารถเข้าถึงบริการที่มีคุณภาพ		ร้อยละ ๓	ร้อยละ ๓	ร้อยละ ๓	ร้อยละ ๓	ร้อยละ ๓
๖. อัตราการเกิดคดีอาชญากรรมสำคัญต่อประชากรแสนคน (๓.ชีวิต ร่างกายและเพศ,ฆ่าผู้อื่น,พยายามฆ่า,ทำร้ายร่างกายเป็นอันตรายสาหัส,และขโมยทรัพย์สิน) ๒. ปล้นทรัพย์,ชิงทรัพย์,และวิ่งราวทรัพย์)		ร้อยละ ๕	ร้อยละ ๕	ร้อยละ ๕	ร้อยละ ๕	ร้อยละ ๕
๗. ระดับความสำเร็จของการแก้ไขปัญหาด้านความมั่นคงขึ้น		ไม่น้อยกว่า ร้อยละ ๓๐	ไม่น้อยกว่า ร้อยละ ๓๕	ไม่น้อยกว่า ร้อยละ ๔๐	ไม่น้อยกว่า ร้อยละ ๔๕	ไม่น้อยกว่า ร้อยละ ๕๐
๘. จำนวนแรงงานที่ได้รับการพัฒนาและยกระดับฝีมือ		ไม่น้อยกว่า ร้อยละ ๒.๕	ไม่น้อยกว่า ร้อยละ ๒.๕	ไม่น้อยกว่า ร้อยละ ๒.๕	ไม่น้อยกว่า ร้อยละ ๒.๕	ไม่น้อยกว่า ร้อยละ ๒.๕
๙. ร้อยละของผู้สูงอายุมีศักยภาพและวัยได้ดีที่เหมาะสม		เพิ่มขึ้น ร้อยละ ๑๐	เพิ่มขึ้น ร้อยละ ๑๐	เพิ่มขึ้น ร้อยละ ๑๐	เพิ่มขึ้น ร้อยละ ๑๐	เพิ่มขึ้น ร้อยละ ๑๐
๑๐. พื้นที่กักตุนได้รับการจัดการและแก้ไขปัญหา		๑ แห่ง	๑ แห่ง	๑ แห่ง	๑ แห่ง	๑ แห่ง

กลยุทธ์:

- พัฒนาคุณภาพชีวิตวัยทำงานและวัยสูงอายุลดอัตราการตายของผู้ป่วยโรคหลอดเลือดสมองและโรคกล้ามเนื้อหัวใจตายเฉียบพลันชนิด STEMI
- ส่งเสริมการค้าดำเนินงาน "ชุมชนวิถีใหม่ห่างไกล NCDs" ในชุมชน
- ขับเคลื่อนการค้าดำเนินงานป้องกันและแก้ไขปัญหาค่าครองชีพในวัยรุ่น
- เสริมสร้างความเข้มแข็งของภาคีเครือข่ายและระบบบริการอนามัยการเจริญพันธุ์

๕. พัฒนาคุณภาพชีวิตตลอดทุกช่วงวัย
๖. สังคมมีความเข้มแข็งสามัคคีปรองดองประชาชนอยู่ดีกินดีและมีความสุข
๗. การสร้างความมั่นคงปลอดภัยในชีวิตและทรัพย์สิน
๘. การกำหนดเขตพื้นที่แนวกันชน พร้อมทั้งการจัดทำผังเมือง
๙. พัฒนากลไกเฝ้าระวัง แจ้งเตือน ป้องกันและแก้ไขปัญหาด้านความมั่นคงที่อาจเกิดขึ้นอย่างเป็นรูปธรรม

ประเด็นยุทธศาสตร์ที่ ๔ : อนุรักษ์และใช้ประโยชน์ทรัพยากรธรรมชาติและสิ่งแวดล้อมอย่างสมดุล

ประเทศไทยมีการอนุรักษ์ และฟื้นฟูทรัพยากรธรรมชาติ และความหลากหลายทางชีวภาพเพื่อให้มีการใช้ประโยชน์อย่างคุ้มค่า สมดุล และเป็นธรรม รวมทั้งสิ่งแวดล้อมได้รับการจัดการให้มีคุณภาพที่ดี บนพื้นฐานการเติบโตที่เป็นมิตรกับสิ่งแวดล้อม

เป้าประสงค์:

๑. อนุรักษ์ ค้ำครองฟื้นฟู พัฒนาทรัพยากรธรรมชาติและ ความหลากหลายทางชีวภาพอย่างยั่งยืน
๒. เพื่อส่งเสริมความรู้ในการอนุรักษ์ทรัพยากรชายฝั่งทะเล
๓. เพื่อบริหารจัดการคุณภาพสิ่งแวดล้อมให้ได้มาตรฐาน
๔. เพิ่มประสิทธิภาพการบริหารจัดการเพื่อลดความเสี่ยงจากภัยพิบัติความสูญเสียในชีวิตและทรัพย์สินที่เกิดจากสาธารณภัย
๕. เพื่อลดปริมาณการปล่อยก๊าซเรือนกระจกจากครัวเรือน

ตัวชี้วัด/ค่าเป้าหมาย:

ตัวชี้วัด	ค่าเป้าหมาย					
	ปีฐาน ๒๕๖๔	๒๕๖๖	๒๕๖๗	๒๕๖๘	๒๕๖๙	๒๕๗๐
๑. ร้อยละของพื้นที่ป่าไม้จังหวัดระนองที่ได้รับการอนุรักษ์ฟื้นฟู	๕๓.๓	ร้อยละ ๕๓.๓	ร้อยละ ๕๓.๓	ร้อยละ ๕๓.๓	ร้อยละ ๕๓.๓	ร้อยละ ๕๓.๓
๒. ร้อยละของพื้นที่ชายฝั่งทะเลที่ได้รับการอนุรักษ์ฟื้นฟู						
๓. ร้อยละของคุณภาพน้ำจากสถานีตรวจวัดอยู่ในดีขึ้นไป	๖๐.๐๐	ร้อยละ ๖๕	ร้อยละ ๗๐	ร้อยละ ๗๕	ร้อยละ ๘๐	ร้อยละ ๘๕
๔. ร้อยละของขยะมูลฝอยได้รับการจัดการอย่างถูกหลักวิชาการ	๕๙.๙๘	ร้อยละ ๖๐.๒๕	ร้อยละ ๖๐.๕	ร้อยละ ๖๐.๗๕	ร้อยละ ๖๓	ร้อยละ ๖๓
๕. ร้อยละของคุณภาพน้ำในแหล่งน้ำอยู่ในเกณฑ์ดี		ร้อยละ ๗๐	ร้อยละ ๗๐	ร้อยละ ๗๐	ร้อยละ ๗๐	ร้อยละ ๗๐
๖. ร้อยละของพื้นที่เสี่ยงภัยที่ได้รับการจัดตั้งเครือข่ายเฝ้าระวังธรรมชาติ		ร้อยละ ๘๐	ร้อยละ ๘๕	ร้อยละ ๙๐	ร้อยละ ๙๕	ร้อยละ ๑๐๐
๗. จำนวนครัวเรือนได้รับการติดตั้งโซลาร์โคม						

**กลยุทธ์:**

- ๑. ส่งเสริมและฟื้นฟูคุณภาพสิ่งแวดล้อม และลดสภาวะการเปลี่ยนแปลงสภาพภูมิอากาศ (Climate change )
- ๒. อนุรักษ์ คุ้มครอง ฟื้นฟู ส่งเสริม และพัฒนาทรัพยากรธรรมชาติและคุณภาพอย่างยั่งยืน
- ๓. การสร้างการเติบโตอย่างยั่งยืนบนสังคมเศรษฐกิจสีเขียว
- ๔. ส่งเสริมสนับสนุนและพัฒนาการใช้ประโยชน์จากทรัพยากรทางทะเลและชายฝั่งในชุมชนท้องถิ่น
- ๕. บริหารจัดการทรัพยากรน้ำ ทั้งน้ำผิวดินและน้ำใต้ดิน
- ๖. ป้องกัน รักษา และฟื้นฟูคุณภาพสิ่งแวดล้อม
- ๗. การปรับตัวเพื่อรองรับการเปลี่ยนแปลงสภาพภูมิอากาศและภัยพิบัติทางธรรมชาติ

**ประเด็นยุทธศาสตร์ที่ ๕ : การเชื่อมโยงการค้ากับกลุ่มประเทศ BIMSTEC และอาเซียน**

จังหวัดระนองเป็นเพียงจังหวัดเดียวในกลุ่มจังหวัดภาคใต้ฝั่งอันดามัน ที่มีชายแดนติดต่อกับพม่า ทั้งทางบกและทางน้ำระยะทางยาว มีด่านชายแดนติดต่อกับสัมพันธและค้าขายมานาน สำนักงานคณะกรรมการส่งเสริมการลงทุนหรือบีโอไอได้ระบุให้จังหวัดระนองเป็นจังหวัดที่มีศักยภาพทางการค้าชายแดนระหว่างไทยกับประเทศพม่า ปัจจุบันด่านระนองเป็นด่านที่มีมูลค่าการค้าชายแดนสูงเป็นอันดับสองรองจากด่านแม่สอด จังหวัดตาก ปัจจุบันด่านชายแดนจังหวัดระนองได้เปรียบดุลการค้าจากประเทศสาธารณรัฐสหภาพเมียนมาร์ ขอบเขตของการค้าไม่ได้ครอบคลุมการค้าเฉพาะบริเวณชายแดนเท่านั้น แต่มีเส้นทางการค้าเริ่มจากระนองไปที่เกาะสอง-มะริด-ทวาย จนถึงเมืองย่างกุ้งของประเทศพม่า โดยทำการขนส่งทั้งทางบกและทางเรือ โดยมีท่าเรือระนองขนาด ๑๒,๐๐๐ เดทเวทตัน และของภาคเอกชนรองรับ จึงมีศักยภาพเพียงพอในการส่งเสริมการค้า การลงทุนด้านชายแดนให้มีการขยายตัวอย่างต่อเนื่องและมีเสถียรภาพ จึงได้กำหนดยุทธศาสตร์ “เป็นประตูการค้าชายแดนฝั่งอันดามันสู่อาเซียน” โดยมีเป้าประสงค์และกลยุทธ์ในการพัฒนาดังนี้

**เป้าประสงค์:**

- ๑. เพื่อส่งเสริมการเชื่อมโยงการค้ากับกลุ่มประเทศ BIMSTEC และอาเซียน

**ตัวชี้วัด/ค่าเป้าหมาย:**

ตัวชี้วัด	ค่าเป้าหมาย					
	ปีฐาน ๒๕๖๔	๒๕๖๖	๒๕๖๗	๒๕๖๘	๒๕๖๙	๒๕๗๐
๑. มูลค่าการค้าชายแดนไทย-เมียนมา ไม่น้อยกว่า ๑๖,๐๐๐ ล้านบาท/ปี	๑๘,๐๐๐ ล้านบาท/ปี	ไม่ต่ำกว่า ๑๙,๐๐๐ ล้านบาท/ปี	ไม่ต่ำกว่า ๒๐,๐๐๐ ล้านบาท/ปี	ไม่ต่ำกว่า ๒๑,๐๐๐ ล้านบาท/ปี	ไม่ต่ำกว่า ๒๒,๐๐๐ ล้านบาท/ปี	ไม่ต่ำกว่า ๒๓,๐๐๐ ล้านบาท/ปี
๒. มูลค่าการลงทุนของผู้ประกอบการเพิ่มขึ้น						

**กลยุทธ์:**

- ๑. พัฒนาส่งเสริมเป็นผู้ประกอบการยุคใหม่
- ๒. การแลกเปลี่ยนข้อมูลสินค้าเพื่อใช้เป็นฐานในการพัฒนาของแต่ละประเทศ
- ๓. เพิ่มช่องทางการค้าการลงทุนส่งเสริมและพัฒนาผู้ประกอบการ

## ยุทธศาสตร์องค์การบริหารส่วนตำบลปากจั่น

### การพัฒนาตามนโยบายของผู้บริหารองค์การบริหารส่วนตำบลปากจั่น

คณะผู้บริหารองค์การบริหารส่วนตำบลปากจั่น (นายวิโรจน์ คชสิงห์) ได้แถลงนโยบายต่อสภาองค์การบริหารส่วนตำบลปากจั่น เมื่อวันที่ ๒๓ ธันวาคม พ.ศ.๒๕๕๔ สมัยสามัญ สมัยที่ ๑ ประจำปี ๒๕๕๔ ครั้งที่ ๑ การพัฒนาตำบลปากจั่น โดยดำเนินการสอดคล้องกับนโยบายและแผนงานระดับต่างๆ และตามมาตรา ๕๘/๕ แห่งพระราชบัญญัติสภาตำบลและองค์การบริหารส่วนตำบล พ.ศ. ๒๕๓๗ แก้ไขเพิ่มเติมถึง (ฉบับที่ ๖) พ.ศ. ๒๕๕๒ มาตรา ๖๖, ๖๗ และ ๖๘ พ.ร.บ.กำหนดแผนและขั้นตอนการกระจายอำนาจให้แก่องค์กรปกครองส่วนท้องถิ่น ๒๕๔๒ และดำเนินการตามแผนพัฒนาสามปีขององค์การบริหารส่วนตำบลปากจั่น และที่ราชการมอบหมายซึ่งอยู่ในอำนาจหน้าที่ขององค์การบริหารส่วนตำบล ดังนี้

#### ๑. นโยบายเร่งด่วน

- พัฒนาศูนย์เด็กเล็กให้มีประสิทธิภาพและ ได้ตามมาตรฐาน
- ปรับปรุงระบบน้ำประปาในตำบลให้ทั่วถึงและมีคุณภาพ
- ติดตั้งไฟฟ้าแสงสว่างสาธารณะ และปรับปรุงซ่อมแซมของเก่าให้สามารถใช้งานได้
- พัฒนาการจัดเก็บขยะมูลฝอยอย่างมีระบบ
- ประสานงานกับหน่วยงานจากภาครัฐ เพื่อสนับสนุนงบประมาณและโครงการมาพัฒนาตำบล
- ปรับเปลี่ยนทัศนคติในการทำงานของบุคลากรให้ถือประโยชน์ของประชาชนเป็นสำคัญ

#### ๒. นโยบายการพัฒนาด้านโครงสร้างพื้นฐาน

- ก่อสร้างและปรับปรุงถนนในตำบลให้ได้มาตรฐานตามสภาพของพื้นที่
- ขยายเขตระบบไฟฟ้าให้ครอบคลุมพื้นที่ในตำบล
- จัดหาวัสดุหินเพื่อนำมาซ่อมแซมถนนภายในตำบล
- ปรับปรุงและพัฒนาแหล่งน้ำเพื่อใช้ประโยชน์ ด้านการอุปโภค บริโภค และด้านการเกษตร
- ปรับปรุงท่อกระจายน้ำและขยาย เสี่ยงตามสายให้กลับมาใช้งานได้และครอบคลุมทั้งตำบล

#### ๓. นโยบายการพัฒนาด้านการศึกษา ศาสนา และวัฒนธรรมประเพณี

- ส่งเสริมและสนับสนุนสื่อการเรียน การสอน และกิจกรรม ให้แก่สถานศึกษาในตำบล
- ส่งเสริมและสนับสนุนการดำเนินกิจกรรมในวันสำคัญของสถานศึกษา
- ส่งเสริมและสนับสนุนกิจกรรมวันสำคัญทางศาสนา และงานรัฐพิธีต่าง
- ส่งเสริมและสนับสนุนการแสดงศิลปประเพณีพื้นบ้าน

#### ๔. นโยบายการพัฒนาด้านสาธารณสุข

- ส่งเสริมและสนับสนุนกองทุนหลักประกันสุขภาพของตำบล
- ประสานงานและร่วมมือกับโรงพยาบาลส่งเสริมสุขภาพตำบล ในป้องกันโรคติดต่อทุกชนิด
- ประสานงานและร่วมมือกับสำนักงานปศุสัตว์ ในการตรวจและเฝ้าระวังโรคติดต่อที่เกิดจากสัตว์

#### ๕. นโยบายการพัฒนาด้านเศรษฐกิจ

- ส่งเสริมและสนับสนุนให้มีตลาดกลางประมุล ซื้อขายสินค้าค้าการเกษตร
- ส่งเสริมและสนับสนุนกลุ่มอาชีพต่างๆ
- ส่งเสริมและสนับสนุนให้เกษตรกรผลิตปุ๋ยชีวภาพใช้เอง

## ๖. นโยบายด้านทรัพยากรธรรมชาติและสิ่งแวดล้อม

- ดูแลรักษาแม่น้ำลำคลอง ให้สะอาดปลอดจากมลพิษ และจับสัตว์น้ำแบบอนุรักษ์
- อบรมปลูกจิตสำนึกเยาวชนในการอนุรักษ์ทรัพยากรธรรมชาติและสิ่งแวดล้อม
- พัฒนาและปรับปรุงด้านความสะอาด การจัดเก็บขยะให้ทั่วถึง และกำจัดขยะอย่างถูกวิธี

## ๗. นโยบายด้านสังคมคุณภาพชีวิตและการป้องกัน

- สร้างความเข้มแข็งให้ชุมชน ส่งเสริมให้ชุมชนปลอดจากยาเสพติด
- ส่งเสริมและพัฒนาคุณภาพชีวิตให้แก่ผู้ด้อยโอกาส
- ส่งเสริมและสนับสนุนการปฏิบัติหน้าที่ของหน่วยกู้ชีพกู้ภัยอปพร. ตชด. และ อสม.

## ๘. นโยบายด้านกีฬาและนันทนาการ

- ส่งเสริมและสนับสนุนศูนย์กีฬาตำบล
- สนับสนุนและส่งเสริมให้มีการแข่งขันกีฬาระดับ ตำบล อำเภอและจังหวัด
- สนับสนุนและส่งเสริมให้เยาวชนเล่นกีฬาให้หลากหลายเพื่อห่างไกลยาเสพติด
- จัดการแข่งขันเรือพายสระน้ำหนองใหญ่ให้เป็นงานประเพณีประจำตำบลสืบไป
- ส่งเสริมและสนับสนุนทีมเรือพายของตำบล
- ปรับปรุงซ่อมแซมสนามกีฬากลางบ้านคลองเงินให้พร้อมใช้

## ๙. นโยบายด้านการเมืองการบริหาร

- บริหารงานตามหลักธรรมาภิบาล ประกอบด้วย หลักนิติธรรม หลักคุณธรรม หลักความโปร่งใส หลักความรับผิดชอบ และหลักความคุ้มค่า
- ส่งเสริมให้มีขบวนการ การมีส่วนร่วมจากภาคครัวเรือน ภาคประชาชน โดยใช้เวทีประชาคม ให้เข้ามามีส่วนร่วมในการตัดสินใจ และวางแผนพัฒนาท้องถิ่น
- ปรับปรุงสถานที่สำนักงานของอบต. ให้มีความสะอาดสะอ้าน น่าทำงาน
- ส่งเสริมการปฏิบัติงานด้านระบบฐานข้อมูลที่เป็นปัจจุบัน ส่งเสริมการรับรู้ข้อมูลและข่าวสารผ่านระบบอินเทอร์เน็ต ของอบต.ปากจั่น
- จัดเวทีประชาคมระดับตำบล

## วิสัยทัศน์ (VISION) พันธกิจ (MISSION) การพัฒนาท้องถิ่น

### (PAKJUN SUBDISTRICT ADMINISTRATIVE ORGANIZATION)

#### วิสัยทัศน์ (VISION)

“สังคมสมคูล พื้นฐานพัฒนา การศึกษาดี มีคุณภาพชีวิต เศรษฐกิจยั่งยืน พื้นฟูการกีฬา ประชาชนมีส่วนร่วม รักษาสิ่งแวดล้อมดี”

#### พันธกิจ (MISSION)

๑. จัดให้มีและบำรุงรักษาทางบกและทางน้ำ  
๒. รักษาความสะอาดของถนน ทางน้ำ ทางเดิน และที่สาธารณะ รวมทั้งกำจัดขยะมูลฝอยและสิ่งปฏิกูล

๓. ป้องกันโรคและระงับโรคติดต่อ  
๔. ป้องกันและบรรเทาสาธารณภัย  
๕. ส่งเสริมการศึกษา ศาสนา และวัฒนธรรม  
๖. ส่งเสริมการพัฒนาสตรี เด็กเยาวชน ผู้สูงอายุ และผู้พิการ  
๗. คุ้มครอง ดูแล และบำรุงรักษาทรัพยากรธรรมชาติและสิ่งแวดล้อม  
๘. บำรุงรักษาศิลปะ จารีตประเพณี ภูมิปัญญาท้องถิ่น และวัฒนธรรมอันดีของท้องถิ่น  
๙. ปฏิบัติหน้าที่อื่นตามที่ทางราชการมอบหมายโดยจัดสรรงบประมาณหรือบุคลากรให้ตาม

#### จำเป็นและสมควร

๓๐. ให้มีน้ำเพื่อการอุปโภค บริโภค และการเกษตร
๓๑. ให้มีและบำรุงการไฟฟ้า หรือแสงสว่างโดยวิธีอื่น
๓๒. ให้มีและบำรุงรักษาทางระบายน้ำ
๓๓. ให้มีและบำรุงสถานที่ประชุม การกีฬา การพักผ่อนหย่อนใจและสวนสาธารณะ
๓๔. ให้มีและส่งเสริมกลุ่มอาชีพเกษตรกรและกิจการสหกรณ์
๓๕. ส่งเสริมให้มีอุตสาหกรรมในครอบครัว
๓๖. บำรุงและส่งเสริมการประกอบอาชีพของราษฎร
๓๗. การคุ้มครองดูแลและรักษาทรัพย์สินอันเป็นสาธารณสมบัติของแผ่นดิน
๓๘. หาผลประโยชน์จากทรัพย์สินขององค์การบริหารส่วนตำบล
๓๙. ให้มีตลาดกลางเพื่อการเกษตร
๔๐. กิจการเกี่ยวกับการพาณิชย์ การท่องเที่ยว

#### จุดยืนทางยุทธศาสตร์ (Positionng) ขององค์การบริหารส่วนตำบลปากจั่น

- วางระบบการพัฒนาโครงสร้างพื้นฐานให้สอดคล้องกับความจำเป็นและความต้องการของประชาชน

- เสริมสร้างความเข้มแข็งทางเศรษฐกิจ ภายใต้แนวพระราชดำริ “ปรัชญาเศรษฐกิจพอเพียง”  
- ส่งเสริมการศึกษาเพื่อเป็นการปูพื้นฐานความมั่นคงของชีวิต และศาสนา ศิลปวัฒนธรรม

#### ประเพณี

- ส่งเสริมการพัฒนาด้านอนุรักษ์ทรัพยากรธรรมชาติและสิ่งแวดล้อม
- ส่งเสริมการบริการชุมชนและสังคม ด้านสาธารณสุข การกีฬา การป้องกันและแก้ไขปัญหายาเสพติด รวมไปถึงการรักษาความสงบเรียบร้อยเพื่อความปลอดภัยในชีวิตและทรัพย์สิน
- ส่งเสริมการมีส่วนร่วมของประชาชน
- พัฒนาบุคลากร และอุปกรณ์เครื่องใช้ในสำนักงานให้ทันสมัยและมีประสิทธิภาพยิ่งขึ้น

ยุทธศาสตร์การพัฒนากองการบริหารส่วนตำบลปากจั่น

**ยุทธศาสตร์ที่ ๑**  
**การพัฒนาด้านโครงสร้างพื้นฐาน สาธารณูปโภคและสาธารณูปการ**

- พันธกิจ** สร้างเส้นทางคมนาคมและขนส่ง ระบบประปา ไฟฟ้า มีประสิทธิภาพและเพียงพอ มีระบบจัดการการวางผังเมืองที่ดี
- เป้าประสงค์**
- ให้มีเส้นทางคมนาคมที่ได้มาตรฐาน
  - ให้มีน้ำเพื่ออุปโภค บริโภค
  - ให้มีไฟฟ้าครอบคลุมทั่วถึง
  - ส่งเสริมการพัฒนาการวางผังเมืองและการควบคุมอาคาร

**ตัวชี้วัดระดับเป้าประสงค์**

๑. จำนวนถนนที่ได้มาตรฐานเพิ่มขึ้น
๒. จำนวนถนน คสล.และจำนวนถนนที่ลาดยางเพิ่มขึ้น
๓. จำนวนถนนที่อยู่ในความรับผิดชอบได้รับการซ่อมแซม บำรุงรักษา
๔. จำนวนสะพานหรือท่อลอดเหลี่ยมที่ได้รับการก่อสร้างหรือซ่อมแซม
๕. จำนวนหมู่บ้านที่ได้ขยายเขตประปา
๖. จำนวนครัวเรือนที่มีไฟฟ้า น้ำประปาใช้อุปโภคบริโภค
๗. อัตราการผลิตน้ำประปาเพียงพอต่อความต้องการของประชาชน
๘. การวางผังเมืองมีความปลอดภัยมากขึ้น

กลยุทธ์ / แนวทางการพัฒนา	ตัวชี้วัดระดับกลยุทธ์
๑. ก่อสร้างปรับปรุง บำรุงรักษาถนน สะพาน ทางเท้า คูระบายน้ำ	- ถนน คสล.และถนนลาดยางมีมาตรฐานเพิ่มขึ้น - จำนวนถนนที่อยู่ในความรับผิดชอบได้รับการ ซ่อมแซม บำรุงรักษา - จำนวนสะพานหรือท่อลอดเหลี่ยมที่ได้รับการก่อสร้าง หรือซ่อมแซม
๒. การพัฒนาด้านสาธารณูปโภคและสาธารณูปการ	- จำนวนประปาที่ได้ขยายเขต ครัวเรือนที่ใช้น้ำประปา - อัตราการผลิตน้ำประปาเพียงพอต่อความต้องการ ของประชาชน - อัตราการติดตั้งไฟฟ้าสาธารณะ - จำนวนครัวเรือนที่ใช้ไฟฟ้า
๓. พัฒนาการวางผังเมืองและการควบคุมอาคาร	- ผู้อบรมมีความรู้ด้านการวางผังเมืองและควบคุม อาคารเพิ่มขึ้น

**หน่วยงานรับผิดชอบ** กองช่าง

**ความเชื่อมโยง** ยุทธศาสตร์จังหวัดที่ ๓ ยกระดับคุณภาพชีวิตของประชาชน

**ยุทธศาสตร์ที่ ๒**  
**การพัฒนาด้านเศรษฐกิจและการท่องเที่ยว**

- พันธกิจ** บำรุงและส่งเสริมการประกอบอาชีพของราษฎร ส่งเสริมการท่องเที่ยว ทั้งด้านประวัติศาสตร์ วัฒนธรรม ท่องเที่ยวเชิงอนุรักษ์ พัฒนาแหล่งท่องเที่ยวต่างๆ ให้เป็นแหล่งเศรษฐกิจของท้องถิ่น
- เป้าประสงค์**
- ส่งเสริมอาชีพให้กับประชาชนในตำบลปากจั่น มีงานทำและมีรายได้เพิ่มขึ้น
  - ส่งเสริมการท่องเที่ยวและพัฒนาแหล่งท่องเที่ยวให้เป็นแหล่งเศรษฐกิจของท้องถิ่น

**ตัวชี้วัดระดับเป้าประสงค์**

๑. อัตรารายได้ของประชาชนในตำบลปากจั่น
๒. อัตราการว่างงานของประชาชนในตำบลปากจั่น
๓. จำนวนแหล่งท่องเที่ยวที่ได้รับการพัฒนา
๔. เพิ่มรายได้จากการท่องเที่ยว

กลยุทธ์ / แนวทางการพัฒนา	ตัวชี้วัดระดับกลยุทธ์
๑. การพัฒนาและส่งเสริมอาชีพให้แก่ประชาชน	- จำนวนเพิ่มขึ้นของสินค้าและผลิตภัณฑ์ OTOP สินค้า
๒. ส่งเสริมและพัฒนาแหล่งท่องเที่ยว	- จำนวนเพิ่มขึ้นของแหล่งท่องเที่ยวที่ได้รับการสร้างและพัฒนาปรับปรุง - จำนวนประชาชนที่เข้ามาท่องเที่ยวในตำบลปากจั่น

**หน่วยงานรับผิดชอบ** สำนักปลัดฯ/กองช่าง

**ความเชื่อมโยง** ยุทธศาสตร์จังหวัดที่ ๑ พัฒนาการท่องเที่ยวเชิงสุขภาพและชุมชนอย่างยั่งยืน

**ยุทธศาสตร์ที่ ๓**  
**การพัฒนาทางการศึกษา ศาสนาและวัฒนธรรม**

- พันธกิจ** ส่งเสริมและพัฒนาการศึกษา วัฒนธรรม ประเพณี ภูมิปัญญาท้องถิ่น กีฬาและนันทนาการ
- เป้าประสงค์** ส่งเสริมและพัฒนาการจัดการศึกษาให้แก่เด็กก่อนวัยเรียน เพิ่มโอกาสทางการศึกษาและการรับรู้ข้อมูลข่าวสาร สร้างสังคมแห่งการเรียนรู้ตลอดชีวิต ทุนบำรุงศาสนา อนุรักษ์ศิลปะ จารีต ประเพณี วัฒนธรรม และภูมิปัญญาท้องถิ่น พร้อมทั้งส่งเสริมการกีฬาและนันทนาการ

**ตัวชี้วัดระดับเป้าประสงค์**

๑. จำนวนเด็กก่อนวัยเรียนที่ได้รับโอกาสทางการศึกษา
๒. สถานศึกษาผ่านเกณฑ์มาตรฐาน
๓. จำนวนช่องทางการรับรู้ข่าวสารของประชาชน
๔. ชนบธรรมนิยมประเพณี วัฒนธรรมท้องถิ่น ได้รับการอนุรักษ์และบำรุงรักษาอย่างต่อเนื่อง

กลยุทธ์ / แนวทางการพัฒนา	ตัวชี้วัดระดับกลยุทธ์
๑.แนวทางการพัฒนาทางการศึกษา	- ร้อยละของเด็กและเยาวชนมีผลสัมฤทธิ์ทางการศึกษาเพิ่มขึ้น - ระบบการศึกษาได้รับการพัฒนา สถานศึกษามีคุณภาพ
๒. เพิ่มช่องทางในการรับรู้ข้อมูลข่าวสารให้กับประชาชน	- จำนวนประชาชนได้รับข้อมูลข่าวสารที่ถูกต้อง
๓. ส่งเสริมทุนบำรุงศาสนา อนุรักษ์ ศิลปะ วัฒนธรรม ประเพณีและภูมิปัญญาท้องถิ่น	- จำนวนประชาชนที่เข้าร่วมกิจกรรม ส่งเสริมประเพณี ศาสนา และวัฒนธรรม
๔. ส่งเสริมการกีฬาและนันทนาการ	-จำนวนประชาชนที่เล่นกีฬา

**หน่วยงานรับผิดชอบ**

สำนักปลัดฯ

**ความเชื่อมโยง**

ยุทธศาสตร์จังหวัดที่ ๓ ยกระดับคุณภาพชีวิตของประชาชน

**ยุทธศาสตร์ที่ ๔**  
**การพัฒนาด้านทรัพยากรธรรมชาติและสิ่งแวดล้อม**

**พันธกิจ** พัฒนาแหล่งน้ำธรรมชาติ คู่มือ คู่มือ บำรุงรักษาทรัพยากรธรรมชาติและสิ่งแวดล้อม

**เป้าประสงค์** มีระบบกักเก็บน้ำและพัฒนาแหล่งน้ำธรรมชาติเพื่อใช้ในการเกษตรกรรม อุปโภคและบริโภค อนุรักษ์ พื้นฟูทรัพยากร ธรรมชาติและสิ่งแวดล้อมและควบคุมการใช้ทรัพยากรธรรมชาติและสิ่งแวดล้อมอย่างคุ้มค่า จัดระบบกำจัดขยะ แก้ไขปัญหาขยะมูลฝอยโดยชุมชนมีส่วนร่วม

**ตัวชี้วัดระดับเป้าประสงค์**

๑. จำนวนแหล่งน้ำที่ได้รับการพัฒนา
๒. จำนวนพื้นที่ป่าที่ได้รับการอนุรักษ์
๓. ค่าความสมบูรณ์ของน้ำในแหล่งน้ำธรรมชาติค่าความสมบูรณ์ของอากาศ
๔. ความสามารถในการบริหารจัดการขยะมูลฝอย

กลยุทธ์ / แนวทางการพัฒนา	ตัวชี้วัดระดับกลยุทธ์
๑. สร้างระบบกักเก็บน้ำและพัฒนาแหล่งน้ำ	- คุณภาพของน้ำในแหล่งน้ำธรรมชาติ
๒. พื้นฟู อนุรักษ์ทรัพยากรธรรมชาติและสิ่งแวดล้อม	- จำนวนพื้นที่ป่าที่เหลืออยู่ - ค่าความสมบูรณ์ของอากาศอยู่ในเกณฑ์ปกติ
๓. การบำบัดและจัดการขยะ	- จำนวนขยะลดลง - ประชาชนมีจิตสำนึกในการจัดการขยะมูลฝอย

**หน่วยงานรับผิดชอบ** สำนักปลัดฯ/กองช่าง

**ความเชื่อมโยง** ยุทธศาสตร์จังหวัดที่ ๔ อนุรักษ์และใช้ประโยชน์ทรัพยากรธรรมชาติและสิ่งแวดล้อมอย่างสมดุล

**ยุทธศาสตร์ที่ ๕**  
**การพัฒนาด้านคุณภาพชีวิต บริการชุมชนและสังคม**

**พันธกิจ** ยกระดับคุณภาพชีวิต สร้างชุมชนสังคมให้เข้มแข็ง สุขภาพดีถ้วนหน้า มีความปลอดภัยในชีวิตและทรัพย์สิน

**เป้าประสงค์** สนับสนุนและส่งเสริม การสร้างสุขภาพ การป้องกันโรคการรักษาพยาบาล และการฟื้นฟูสุขภาพประชาชน เด็กสตรี คนชรา ผู้ด้อยโอกาส และผู้พิการ มีชีวิตความเป็นอยู่ที่ดีขึ้น ปัญหาอาชญากรรมหรือปัญหาสังคมด้านอื่นๆ ในเขตพื้นที่ อบต.ปากจั่น มีจำนวนลดลง

**ตัวชี้วัดระดับเป้าประสงค์**

๑. ประชาชนได้รับการดูแล และรักษาพยาบาลเบื้องต้นอย่างทั่วถึง
๒. เด็กสตรี คนชรา ผู้ด้อยโอกาส และผู้พิการ มีชีวิตความเป็นอยู่ที่ดีขึ้น
๓. ประชาชนมีความสนใจในด้านการกีฬา เพื่อสุขภาพและนันทนาการ
๕. จำนวนสถานที่ออกกำลังกายและจำนวนอุปกรณ์กีฬามีเพียงพอ
๖. การแพร่ระบาดของยาเสพติดในหมู่บ้านลดน้อยลง

กลยุทธ์ / แนวทางการพัฒนา	ตัวชี้วัดระดับกลยุทธ์
๑. ส่งเสริมพัฒนางานและบริการด้านสาธารณสุข	- ประชาชนได้รับการดูแลสุขภาพอย่างทั่วถึง มีความรู้เกี่ยวกับด้านสาธารณสุขและรู้จักป้องกันโรคติดต่อมากขึ้น - จำนวนประชาชนที่เข้าถึงบริการสาธารณสุข
๒. ส่งเสริมความเข้มแข็งแก่ชุมชน สังคม และการรักษาความสงบเรียบร้อยเพื่อความปลอดภัยในชีวิตและทรัพย์สิน	- ร้อยละความเป็นอยู่ของเด็ก สตรี คนชรา ผู้ด้อยโอกาส และผู้พิการมีชีวิตที่ดีขึ้นเมื่อเทียบกับปีที่ผ่านมา - สถิติคดีอาชญากรรมและยาเสพติดลดลง
๓. ส่งเสริมการกีฬาและนันทนาการ	- จำนวนสถานที่ออกกำลังกายและอุปกรณ์กีฬาเพิ่มมากขึ้น - จำนวนประชาชนที่สนใจการออกกำลังกาย

**หน่วยงานรับผิดชอบ** สำนักปลัดฯ

**ความเชื่อมโยง** ยุทธศาสตร์จังหวัดที่ ๓ ยกระดับคุณภาพชีวิตของประชาชน  
ยุทธศาสตร์จังหวัดที่ ๑ พัฒนาการท่องเที่ยวเชิงสุขภาพและชุมชนอย่างยั่งยืน

**ยุทธศาสตร์ที่ ๒**  
**การพัฒนาด้านการเมืองและการบริหารจัดการ**

- พันธกิจ** มุ่งเน้นให้ประชาชนมีส่วนร่วมในการพัฒนาท้องถิ่น การตรวจสอบ เพื่อให้เกิดความโปร่งใสในการบริหารงาน พร้อมสร้างระบบบริหารจัดการที่ดี พัฒนาบุคลากรให้มีคุณภาพ พัฒนาและเพิ่มศักยภาพหน่วยงาน
- เป้าประสงค์** ประชาชนเข้าใจบทบาทและหน้าที่ของตนเองและมีส่วนร่วมในการพัฒนาท้องถิ่น มีเครื่องมือเครื่องใช้เพียงพอต่อการปฏิบัติงาน บุคลากรได้รับการพัฒนา หน่วยงานมีประสิทธิภาพมากขึ้น

**ตัวชี้วัดระดับเป้าประสงค์**

๑. จำนวนประชาชนเข้าร่วมประชุมประชาคมและเข้าร่วมตรวจสอบการทำงาน
๒. การทำงานมีประสิทธิภาพมากขึ้น
๓. มีเครื่องมือเครื่องใช้ที่เพิ่มขึ้น
๔. ร้อยละความพึงพอใจของประชาชนผู้มาใช้บริการ
๕. จำนวนบุคลากรที่ได้รับการฝึกอบรมพัฒนาศักยภาพ

กลยุทธ์ / แนวทางการพัฒนา	ตัวชี้วัดระดับกลยุทธ์
๑. ส่งเสริมสนับสนุนการมีส่วนร่วมของประชาชน	- จำนวนผู้เข้าร่วมกิจกรรมในทางการมีส่วนร่วมทางการเมือง
๒. ป้องกันปราบปรามการทุจริตและประพฤติมิชอบ	- จำนวนผู้เข้าร่วมกิจกรรมในทางการมีส่วนร่วมในการป้องกันและปราบปรามการทุจริต
๓. พัฒนาบุคลากรในหน่วยงานให้มีคุณภาพ	- บุคลากรมีความรู้ การทำงานมีประสิทธิภาพเพิ่มขึ้น
๔. จัดหาเครื่องมือเครื่องใช้ในการปฏิบัติงานและพัฒนาศักยภาพหน่วยงาน	- จำนวนเครื่องมือเครื่องใช้ที่เพิ่มขึ้น - ร้อยละความพึงพอใจของประชาชนผู้มาใช้บริการ

**หน่วยงานรับผิดชอบ** สำนักปลัดฯ

**ความเชื่อมโยง** ยุทธศาสตร์จังหวัดที่ ๓ ยกระดับคุณภาพชีวิตของประชาชน

**๓.๓ การวิเคราะห์เพื่อพัฒนาท้องถิ่น**

ผลการวิเคราะห์ปัญหาและความต้องการของประชาชนในท้องที่ตามประเด็นการพัฒนา ประกอบด้วยข้อบ่งชี้ของปัญหาและปริมาณของปัญหา พื้นที่เป้าหมาย กลุ่มเป้าหมาย และคาดการณ์แนวโน้มในอนาคต

ผลการวิเคราะห์ศักยภาพเพื่อประเมินสถานการณ์การพัฒนาในปัจจุบันและโอกาส การพัฒนาในอนาคตของท้องถิ่น ด้วยเทคนิค SWOT Analysis (จุดแข็ง จุดอ่อน โอกาส และอุปสรรค)

## ศักยภาพขององค์กรปกครองส่วนท้องถิ่น

เพื่อให้ทราบถึงสถานภาพการพัฒนาขององค์กรปกครองส่วนท้องถิ่น ในปัจจุบันและโอกาสในการพัฒนาในอนาคต จึงได้ทำการวิเคราะห์ศักยภาพด้วยเทคนิค SWOT Analysis เพื่อให้เห็นจุดอ่อนและจุดแข็งจากปัจจัยภายในและโอกาส และอุปสรรค จากปัจจัยภายนอก ซึ่งผลการวิเคราะห์ศักยภาพ สรุปผลได้ดังนี้

### จุดแข็ง (Strengths) ได้แก่

๑. มีกฎหมาย ระเบียบ กำหนดภารกิจ อำนาจ หน้าที่ ในการปฏิบัติงานตามไว้อย่างชัดเจน สามารถกำหนดนโยบายการพัฒนาได้ตามสภาพปัญหาและความต้องการของประชาชน ได้บางส่วนตามสภาพปัญหาและความต้องการของประชาชน
๒. มีการจัดเก็บรายได้ และได้รับงบประมาณสนับสนุน ที่สามารถนำมาจัดตั้งงบประมาณในการดำเนินการกิจและอำนาจ หน้าที่ได้บางส่วนตามความจำเป็นและสำคัญ
๓. มีบุคลากร และแบ่งหน้าที่รับผิดชอบในการปฏิบัติงาน
๔. มีเครื่องมือ อุปกรณ์ในการปฏิบัติงานเป็นของตนเองบางส่วน
๕. มีตัวแทนของประชาชนในนำปัญหา และความต้องการของประชาชน มาสู่ระบบการพัฒนา
๖. มีการประสานงาน และได้รับการช่วยเหลือจากส่วนราชการ ภาคเอกชนและส่วนอื่นๆ

### จุดอ่อน (Weakness) ได้แก่

๑. ภารกิจ และอำนาจ หน้าที่ขององค์กรปกครองส่วนท้องถิ่น มีมาก กว้างขวาง และบางอย่างซ้ำซ้อนกันกับหน่วยงานอื่น ทำให้ยากแก่การกำหนดความรับผิดชอบและกำหนดแนวทางการพัฒนาของหน่วยงาน
๒. งบประมาณของแต่ละหน่วยงานมีจำกัด ไม่เพียงพอต่อการตอบสนองปัญหา ความต้องการของประชาชนได้อย่างทันที
๓. ขาดการจัดเก็บข้อมูลที่เป็นระบบ ครบถ้วน ทันสมัย และสอดคล้องกัน
๔. เครื่องมือ อุปกรณ์ มีไม่เพียงพอ ต่อการแก้ไขปัญหของท้องถิ่น
๕. บุคลากรขององค์กรปกครองส่วนท้องถิ่น ขาดความรู้ ความชำนาญในการปฏิบัติงานเฉพาะด้าน(โขน/ย้าย) บ่อย
๖. ประชาชน และตัวแทนของประชาชนมีความคิดเห็นที่แตกต่าง บางครั้งเกิดความขัดแย้งทางด้านการเมือง

### โอกาส (Opportunities) ได้แก่

๑. องค์กรบริหารส่วนตำบลปากจั่น มีทรัพยากรธรรมชาติที่หลากหลาย ที่สามารถพัฒนาเป็นแหล่งท่องเที่ยวได้หลากหลายรูปแบบ ทั้งการท่องเที่ยวเชิงนิเวศน์ การท่องเที่ยวเชิงสุขภาพและการท่องเที่ยวเชิงประวัติศาสตร์
๒. กระแสความตื่นตัวของประชาชนที่เกี่ยวกับการพัฒนาขององค์กรปกครองส่วนท้องถิ่น เช่น การอนุรักษ์ทรัพยากรธรรมชาติและสิ่งแวดล้อม และแนวคิดเศรษฐกิจพอเพียง
๓. นโยบายของรัฐบาลในการกระจายอำนาจให้แก่องค์กรปกครองส่วนท้องถิ่นเพิ่มมากขึ้น
๔. นโยบายและทิศทางการพัฒนาของจังหวัด มีความสอดคล้องกับอำนาจ หน้าที่ขององค์กรปกครองส่วนท้องถิ่น
๕. การเข้าสู่ประชาคมเศรษฐกิจอาเซียน

**อุปสรรค (Threats) ได้แก่**

๑. ลักษณะสภาพพื้นที่ส่วนใหญ่อยู่ในเขตป่าสงวนแห่งชาติ อุทยานแห่งชาติและที่สงวนหวงห้าม การใช้ประโยชน์ในพื้นที่จะต้องได้รับอนุญาตตามกฎหมายจากหน่วยงานที่เกี่ยวข้อง
๒. สภาพภูมิอากาศที่ได้รับอิทธิพลของลมมรสุมทั้งสองด้าน ทำให้มีฝนตกชุก ซึ่งเป็นอุปสรรคที่สำคัญในการพัฒนาพื้นที่ และเป็นปัญหาด้านการเกษตรกรรมอย่างพาราเก็บเกี่ยวผลผลิตได้น้อย
๓. ปัญหาของแรงงานต่างด้าวหลบหนีเข้าเมือง ที่ส่งผลกระทบต่อปัญหาคุณภาพชีวิตของประชาชน ปัญหาความปลอดภัยในชีวิตและทรัพย์สิน ยาเสพติด และปัญหาความมั่นคง
๔. มีภาพลักษณ์ในเรื่องของความไม่ปลอดภัยจากการเกิดภัยพิบัติทางธรรมชาติ เช่น ในฤดูน้ำหลากฝนตกชุก ทำให้เกิดน้ำท่วมเพราะสภาพพื้นที่บางส่วนเป็นแอ่งกระทะ ซึ่งส่งผลกระทบต่อเกษตรและจิตใจ
๕. ขาดการวางระบบผังเมือง และการบังคับใช้กฎหมายอย่างจริงจัง
๖. เส้นทางคมนาคมสายหลัก ถนนเพชรเกษม หมายเลข ๔ บริเวณโค้งพุทธรักษา เกิดอุบัติเหตุบ่อยครั้ง ทำให้เสียชีวิตและทรัพย์สินเป็นประจำ
๗. ประชาชนขาดจิตสำนึกในการบริหารจัดการทรัพยากรธรรมชาติและสิ่งแวดล้อม
๘. ประชาชนในพื้นที่มีความต้องการ แต่ขาดการเสียสละเพื่อประโยชน์ของส่วนรวม

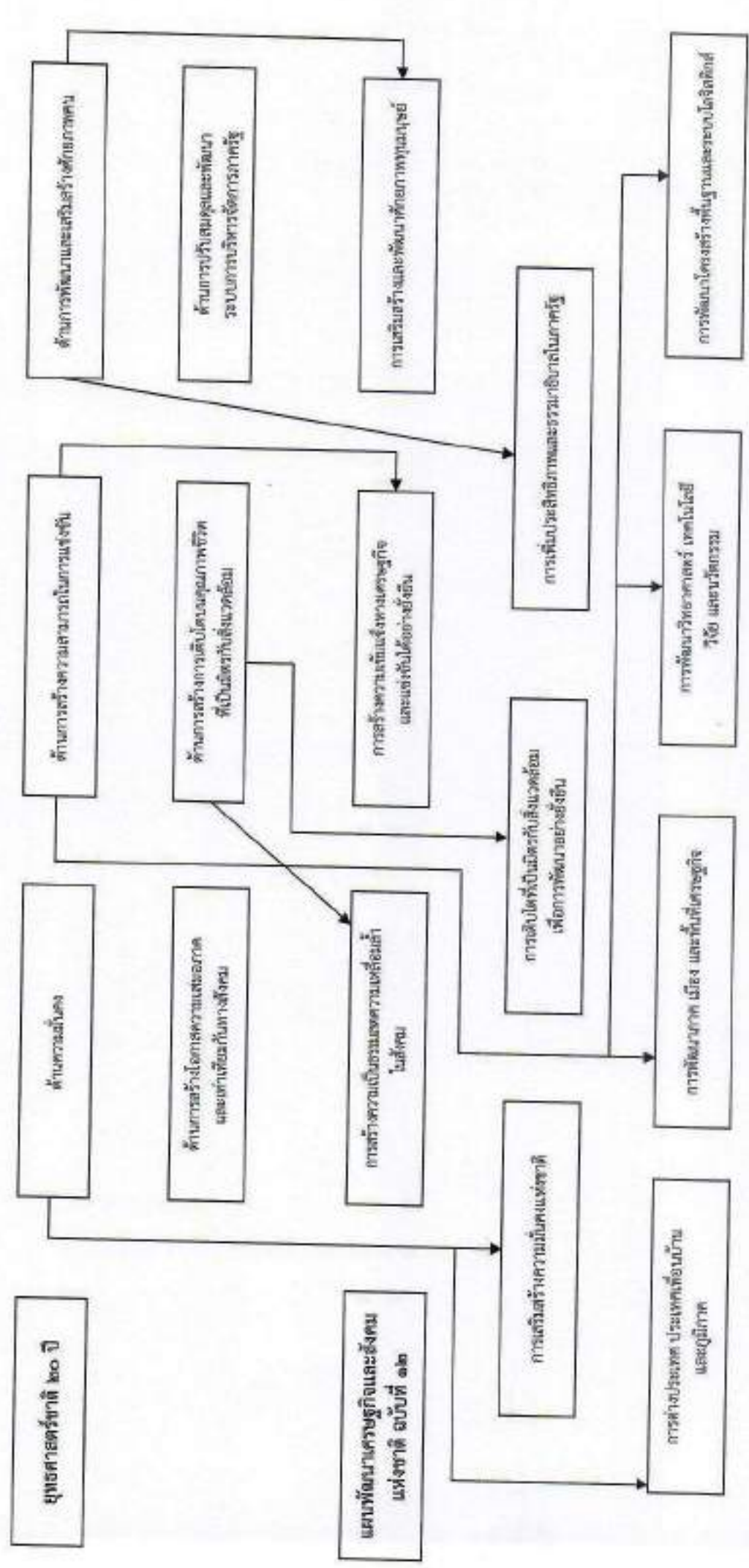
**ตารางเชื่อมโยงยุทธศาสตร์**

ยุทธศาสตร์ชาติ ๒๐ ปี	ยุทธศาสตร์ จังหวัดระนอง	ยุทธศาสตร์ อบต.ปากจั่น
ยุทธศาสตร์ที่ ๑ ด้านความมั่นคง	ยุทธศาสตร์ที่ ๑ พัฒนาการ ท่องเที่ยวเชิงสุขภาพและชุมชน อย่างยั่งยืน ยุทธศาสตร์ที่ ๓ ยกระดับ คุณภาพชีวิตของประชาชน	ยุทธศาสตร์ที่ ๑ ด้านโครงสร้าง พื้นฐาน สาธารณูปโภค ยุทธศาสตร์ที่ ๒ ด้านเศรษฐกิจ และการท่องเที่ยว ยุทธศาสตร์ที่ ๓ ด้านการศึกษา ศาสนาและวัฒนธรรม ยุทธศาสตร์ที่ ๕ ด้านคุณภาพ ชีวิต บริการชุมชนและสังคม ยุทธศาสตร์ที่ ๖ ด้านการเมือง และการบริหารจัดการ
ยุทธศาสตร์ที่ ๒ ด้านการสร้าง ความสามารถในการแข่งขัน	ยุทธศาสตร์ที่ ๓ ยกระดับ คุณภาพชีวิตของประชาชน	ยุทธศาสตร์ที่ ๓ ด้านการศึกษา ศาสนาและวัฒนธรรม
ยุทธศาสตร์ที่ ๓ ด้านการพัฒนาและ ส่งเสริมศักยภาพทรัพยากรมนุษย์	ยุทธศาสตร์ที่ ๑ พัฒนาการ ท่องเที่ยวเชิงสุขภาพและชุมชน อย่างยั่งยืน ยุทธศาสตร์ที่ ๓ ยกระดับ คุณภาพชีวิตของประชาชน	ยุทธศาสตร์ที่ ๑ ด้านโครงสร้าง พื้นฐาน สาธารณูปโภค ยุทธศาสตร์ที่ ๓ ด้านการศึกษา ศาสนาและวัฒนธรรม ยุทธศาสตร์ที่ ๔ ด้านทรัพยากร ธรรมชาติและสิ่งแวดล้อม ยุทธศาสตร์ที่ ๕ ด้านคุณภาพ ชีวิต บริการชุมชนและสังคม ยุทธศาสตร์ที่ ๖ ด้านการเมือง และการบริหารจัดการ

ยุทธศาสตร์ที่ ๔ ด้านการสร้างโอกาส ความเสมอภาคและเท่าเทียมกันทางสังคม	ยุทธศาสตร์ที่ ๓ ยกระดับ คุณภาพชีวิตของประชาชน	ยุทธศาสตร์ที่ ๓ ด้านการศึกษา ศาสนาและวัฒนธรรม ยุทธศาสตร์ที่ ๕ ด้านคุณภาพ ชีวิต บริการชุมชนและสังคม
ยุทธศาสตร์ที่ ๕ ด้านการสร้างการเติบโต บนคุณภาพชีวิตที่เป็นมิตรกับสิ่งแวดล้อม	ยุทธศาสตร์ที่ ๔ อนุรักษ์และใช้ ประโยชน์ทรัพยากรธรรมชาติ และสิ่งแวดล้อมอย่างสมดุล	ยุทธศาสตร์ที่ ๔ ด้านทรัพยากร ธรรมชาติและสิ่งแวดล้อม
ยุทธศาสตร์ที่ ๖ ด้านการปรับสมดุลและ พัฒนาระบบการบริหารจัดการภาครัฐ	ยุทธศาสตร์ที่ ๑ พัฒนาการ ท่องเที่ยวเชิงสุขภาพและชุมชน อย่างยั่งยืน ยุทธศาสตร์ที่ ๓ ยกระดับ คุณภาพชีวิตของประชาชน	ยุทธศาสตร์ที่ ๒ ด้านเศรษฐกิจ และการท่องเที่ยว ยุทธศาสตร์ที่ ๖ ด้านการเมือง และการบริหารจัดการ

ความเชื่อมโยงยุทธศาสตร์การพัฒนาจังหวัดกับยุทธศาสตร์การขององค์กรปกครองส่วนท้องถิ่น  
 โครงสร้างเชื่อมโยงแผนยุทธศาสตร์การพัฒนาองค์กรปกครองส่วนท้องถิ่น พ.ศ. ๒๕๖๖-๒๕๗๐

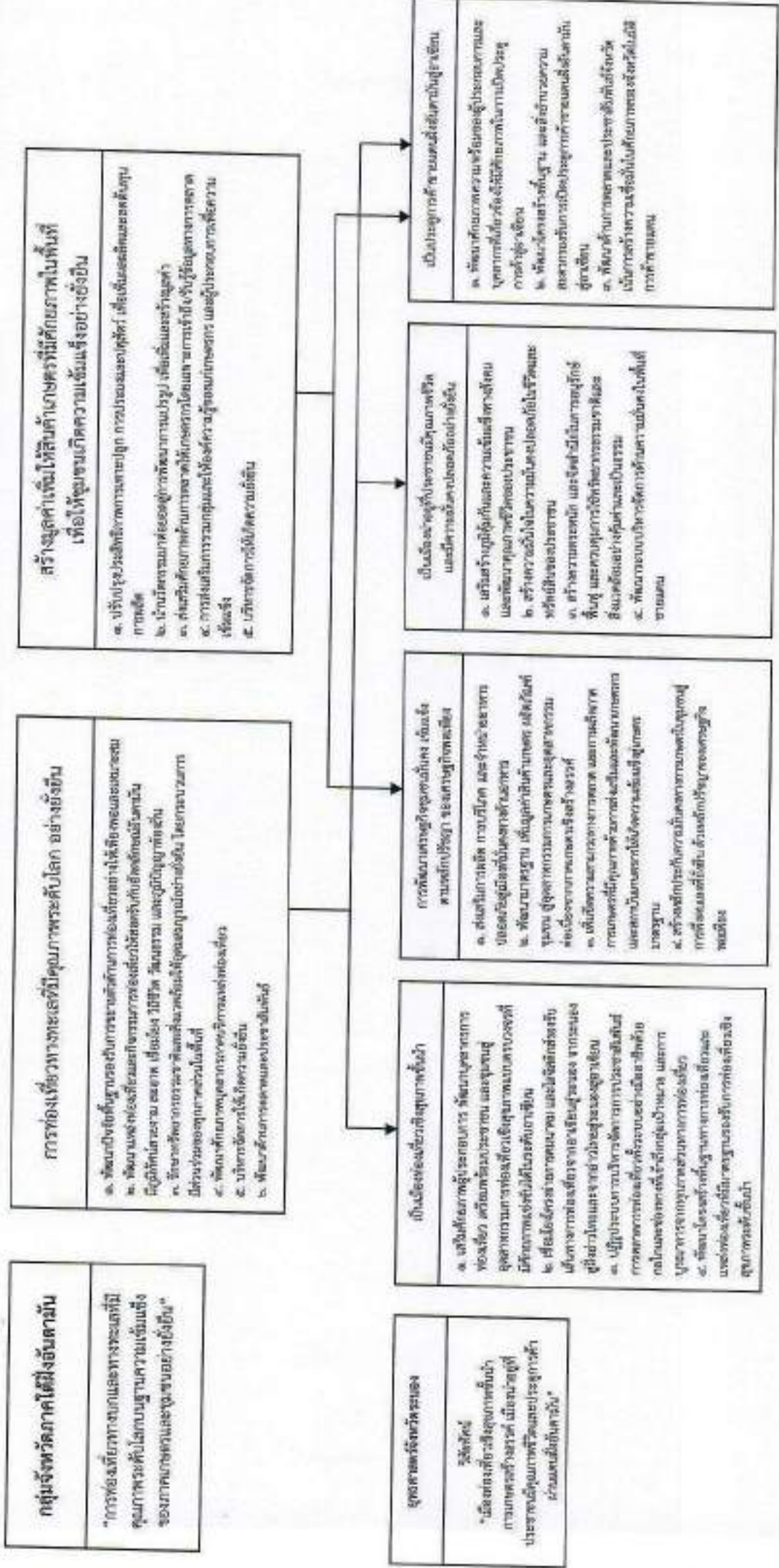
แบบ ยท. ๐๓





ความเชื่อมโยงยุทธศาสตร์การพัฒนาจังหวัดกับยุทธศาสตร์การขององค์กรปกครองส่วนท้องถิ่น  
 โครงสร้างเชื่อมโยงแผนยุทธศาสตร์การพัฒนาองค์การบริหารส่วนตำบลปากงั้น พ.ศ.๒๕๖๖-๒๕๗๐

แบบ ยพ. ๐๑



## ความเชื่อมโยงยุทธศาสตร์การพัฒนาจังหวัดกับยุทธศาสตร์การขององค์กรปกครองส่วนท้องถิ่น โครงสร้างเชื่อมโยงแผนยุทธศาสตร์การพัฒนาองค์กรปกครองส่วนท้องถิ่น พ.ศ. ๒๕๖๖-๒๕๗๐

แบบ ปท. ๐๓

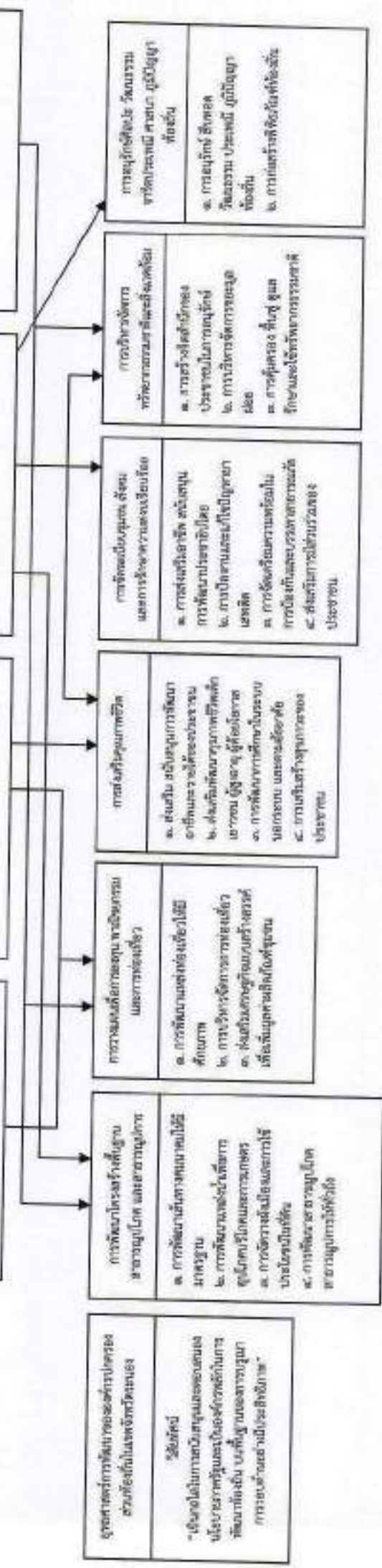
ยุทธศาสตร์วิสัยทัศน์และ
วิสัยทัศน์ "เมืองท่องเที่ยวเชิงสุขภาพชั้นนำ การเกษตรก้าวหน้า มีรายได้สูง ประชาชนมีความสุขและปลอดภัย ด้วยคนดีใจดีกัน"

เป็นเมืองท่องเที่ยวเชิงสุขภาพชั้นนำ	<ol style="list-style-type: none"> <li>๑. เสริมศักยภาพผู้ประกอบการ พัฒนาศูนย์บริการท่องเที่ยว เคาน์เตอร์นักท่องเที่ยว และศูนย์ข้อมูลสารสนเทศท่องเที่ยวที่เชื่อมโยงคุณภาพระบบเศรษฐกิจดิจิทัล</li> <li>๒. เชื่อมโยงสินค้าสุขภาพและผลิตภัณฑ์สุขภาพที่มีคุณภาพมาตรฐาน</li> <li>๓. พัฒนาบริการท่องเที่ยวเชิงสุขภาพ</li> <li>๔. พัฒนาระบบบริหารจัดการด้านความมั่นคงในท้องถิ่น</li> </ol>
-------------------------------------	--

การพัฒนาเศรษฐกิจชุมชนเมือง เป็นเมืองเกษตรก้าวหน้า	<ol style="list-style-type: none"> <li>๑. ส่งเสริมการผลิต การบริโภค และห่วงโซ่มูลค่าเกษตรมูลค่าสูงที่มีนวัตกรรมด้านเกษตร</li> <li>๒. พัฒนาระบบฐาน เชื้อเพลิงชีวภาพ และผลิตภัณฑ์จากเกษตรมูลค่าสูง</li> <li>๓. ส่งเสริมการเกษตรมูลค่าสูงที่มีนวัตกรรม</li> <li>๔. พัฒนาระบบบริหารจัดการด้านความมั่นคงในท้องถิ่น</li> </ol>
---	--

เป็นเมืองท่องเที่ยวเชิงสุขภาพชั้นนำ	<ol style="list-style-type: none"> <li>๑. สนับสนุนผู้ประกอบการและส่งเสริมผู้ประกอบการ</li> <li>๒. ส่งเสริมการเกษตรมูลค่าสูงที่มีนวัตกรรม</li> <li>๓. พัฒนาระบบบริหารจัดการด้านความมั่นคงในท้องถิ่น</li> </ol>
-------------------------------------	---

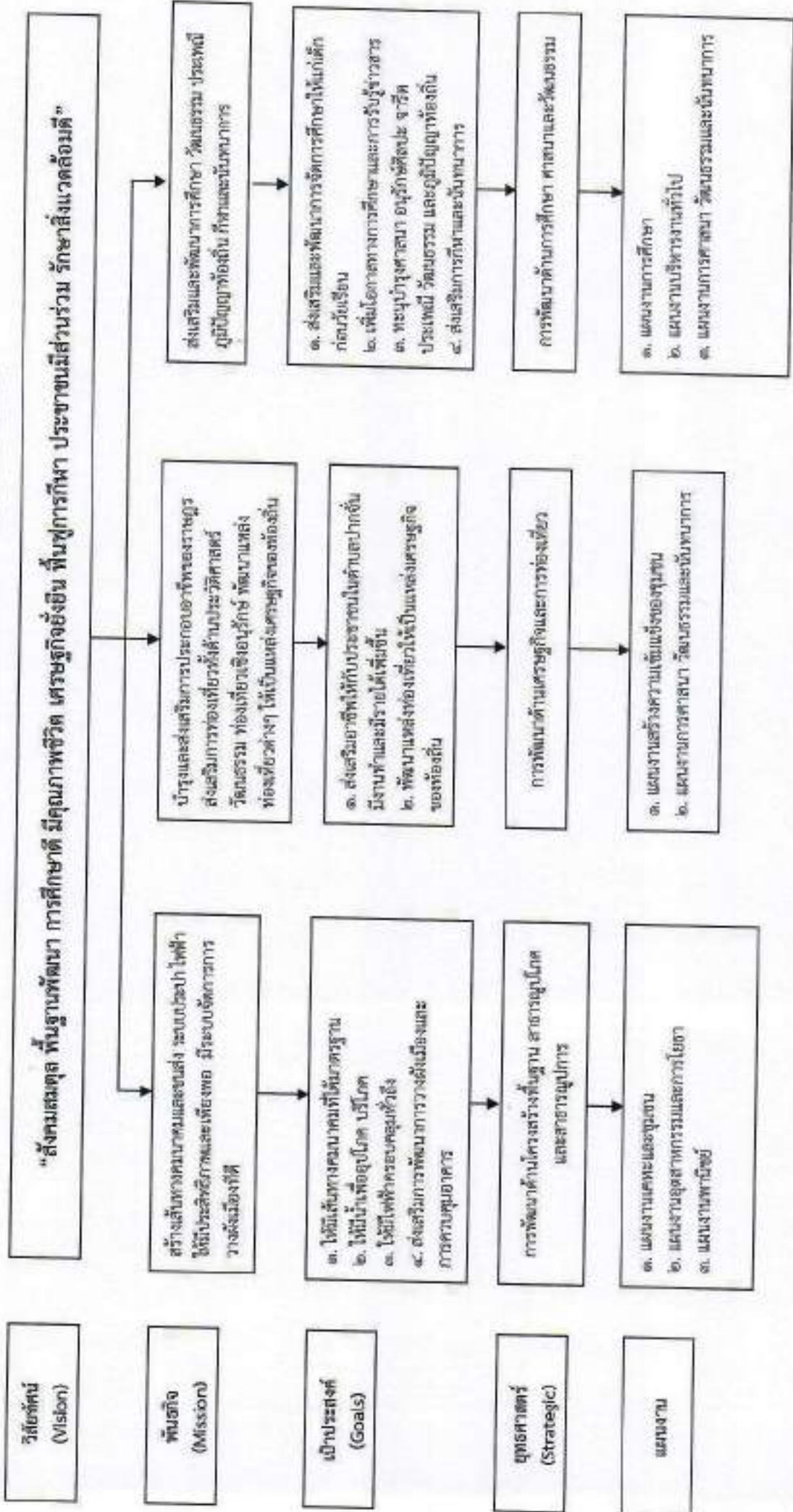
เป็นเมืองท่องเที่ยวเชิงสุขภาพชั้นนำ	<ol style="list-style-type: none"> <li>๑. พัฒนาระบบบริหารจัดการด้านความมั่นคงในท้องถิ่น</li> <li>๒. ส่งเสริมการเกษตรมูลค่าสูงที่มีนวัตกรรม</li> <li>๓. พัฒนาระบบบริหารจัดการด้านความมั่นคงในท้องถิ่น</li> </ol>
-------------------------------------	---





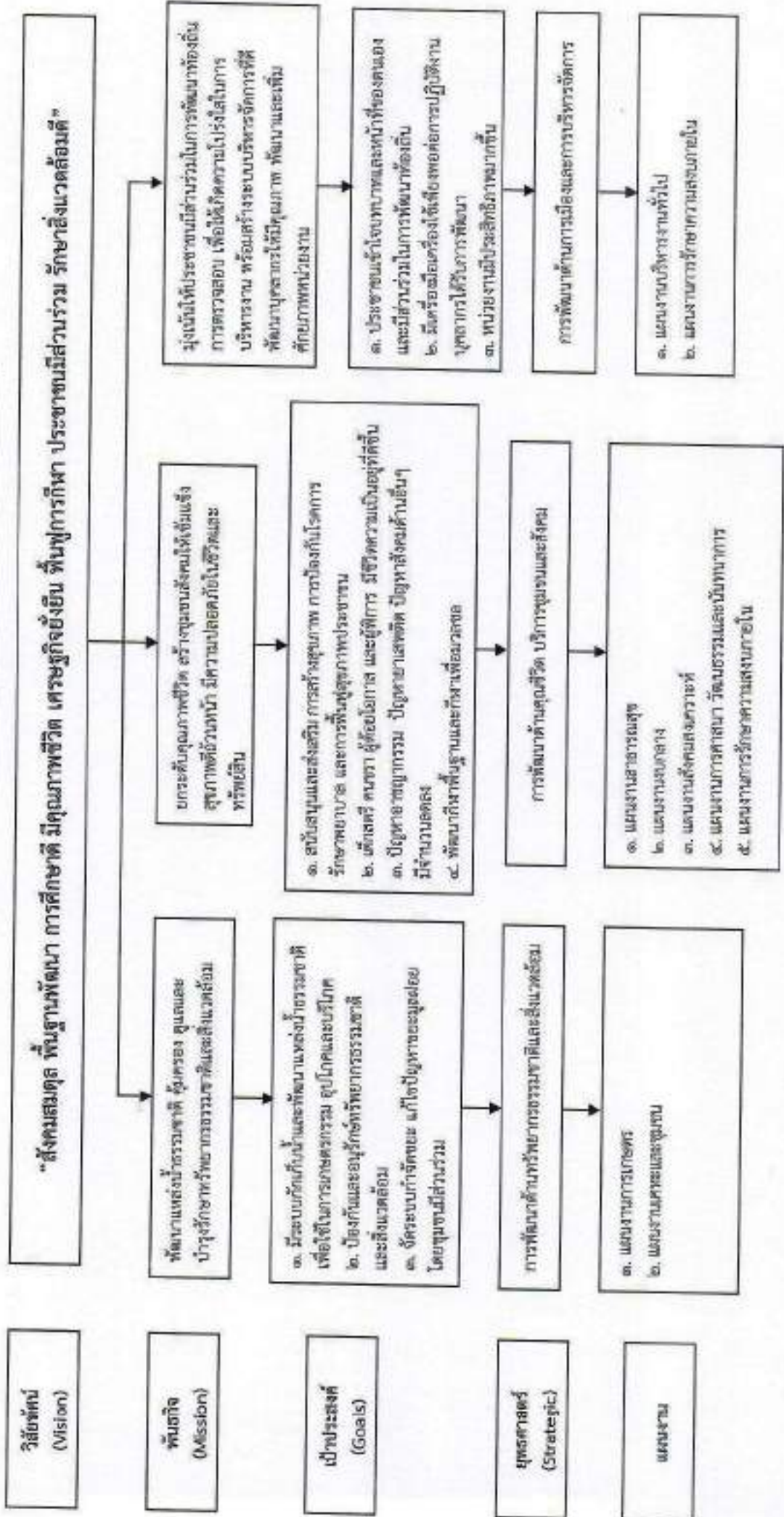
ยุทธศาสตร์การพัฒนาของทบวงการชำนัญพิเศษ (Strategy Map)

แบบ ยท. ๐๒



ยุทธศาสตร์การพัฒนาขององค์การบริหารส่วนตำบลปากงั้น (Strategy Map)

แบบ ยพ. ๐๒



ยุทธศาสตร์ที่ ๓ การพัฒนาโครงสร้างพื้นฐาน สาธารณูปโภคและสาธารณูปการ  
รายละเอียดยุทธศาสตร์องค์การบริหารส่วนตำบลปากจั่น

แบบ ยท. ๐๓

ความเชื่อมโยงกับยุทธศาสตร์จังหวัด	ยุทธศาสตร์ อบท. ในเขตจังหวัด	ยุทธศาสตร์ อบต. ปากจั่น	เป้าประสงค์	ตัวชี้วัดของแผน/โครงการ	ค่าเป้าหมาย				ความก้าวหน้าจากเป้าหมาย	กลยุทธ์	แผนสี/โครงการ	หน่วยรับผิดชอบหลัก	หน่วยสนับสนุน
					๒๕๖๖	๒๕๖๗	๒๕๖๘	๒๕๖๙					
ยุทธศาสตร์ที่ ๓ เป็นเมืองน่าอยู่มีความมั่นคงปลอดภัยอย่างยั่งยืน ยุทธศาสตร์ที่ ๔ เป็นประชากรที่มีคุณภาพคนไม่ไร้ค่า	ยุทธศาสตร์ที่ ๑ การพัฒนาระบบโครงสร้างพื้นฐาน สาธารณูปโภค และสาธารณูปการ	ยุทธศาสตร์ที่ ๑ การพัฒนาระบบโครงสร้างพื้นฐาน สาธารณูปโภค และสาธารณูปการ	- เส้นทางคมนาคมที่ได้มาตรฐาน	โครงการ - จำนวนถนนที่ได้มาตรฐานเพิ่มขึ้น - จำนวนถนนได้รับการซ่อมแซม - จำนวนสะพานหรือท่อลอดที่เสื่อมโทรมได้รับการก่อสร้างหรือซ่อมแซม	๒๕๖๖ ๓ แห่ง	๒๕๖๗ ๖ แห่ง	๒๕๖๘ ๙ แห่ง	๒๕๖๙ ๑๒ แห่ง	- ถนน ๑๕ สาย/ ๖ กิโลเมตร - สะพานหรือท่อลอดเพียง ๓ แห่ง	- ก่อสร้างปรับปรุงบำรุงรักษาถนน สะพาน ทางเท้า - ก่อสร้างปรับปรุงบำรุงรักษาถนน สะพาน ทางเท้า	- โครงการก่อสร้างและปรับปรุงซ่อมแซมถนน ๒๕ เส้นทาง - โครงการก่อสร้างสะพาน คลอง หรือท่อลอดเพิ่มเติม ๑๕ โครงการ	กองช่าง	
ยุทธศาสตร์ที่ ๓ เป็นเมืองน่าอยู่มีความมั่นคงปลอดภัยอย่างยั่งยืน	ยุทธศาสตร์ที่ ๑ การพัฒนาระบบโครงสร้างพื้นฐาน สาธารณูปโภค และสาธารณูปการ	ยุทธศาสตร์ที่ ๑ การพัฒนาระบบโครงสร้างพื้นฐาน สาธารณูปโภค และสาธารณูปการ	- ใช้น้ำที่สะอาด	- จำนวนครัวเรือนที่ใช้น้ำประปา อัตราก่อผลิกับประปาที่เพียงพอต่อความต้องการ คุณภาพน้ำประปา	๑๑ หมู่	๑๑ หมู่	๑๑ หมู่	๑๑ หมู่	- บึง ๕ โครงการ	- พัฒนาระบบประปา - โครงการขุดลอกและวางแนวท่อประปา - โครงการปรับปรุงประสิทธิภาพ - การติดตั้งประปา	กองช่าง		
ยุทธศาสตร์ที่ ๓ เป็นเมืองน่าอยู่มีความมั่นคงปลอดภัยอย่างยั่งยืน	ยุทธศาสตร์ที่ ๑ การพัฒนาระบบโครงสร้างพื้นฐาน สาธารณูปโภค และสาธารณูปการ	ยุทธศาสตร์ที่ ๑ การพัฒนาระบบโครงสร้างพื้นฐาน สาธารณูปโภค และสาธารณูปการ	ใช้ไฟฟ้าครอบคลุมทั่วถึง	- จำนวนครัวเรือนที่มีไฟฟ้าใช้ จำนวนพื้นที่ที่มีการติดตั้งไฟฟ้าสาธารณะ ท่อส่งการซ่อมบำรุงไฟฟ้า สาธารณะ	๑๑ หมู่	๑๑ หมู่	๑๑ หมู่	๑๑ หมู่	ครัวเรือนที่มีไฟฟ้าใช้เกินร้อยละ ๕	- พัฒนาระบบสาธารณูปโภคและสาธารณูปการ	กองช่าง		

**รายละเอียดยุทธศาสตร์องค์การบริหารส่วนตำบลปากจั่น**  
**ยุทธศาสตร์ที่ ๑ การพัฒนาโครงสร้างพื้นฐาน สาธารณูปโภคและสาธารณูปการ**

แบบ ยท. ๐๓

ความเชื่อมโยงกับยุทธศาสตร์จังหวัด	ยุทธศาสตร์ อบท. ในเขตจังหวัด	ยุทธศาสตร์ที่ ๑ การพัฒนาโครงสร้างพื้นฐาน สาธารณูปโภคและสาธารณูปการ	เป้าประสงค์	ตัวชี้วัดหลัก/โครงการ	ค่าเป้าหมาย				ความก้าวหน้าของเป้าหมาย	กลยุทธ์	ผลลัพธ์/โครงการ	หน่วยรับผิดชอบหลัก	หน่วยสนับสนุน
					๒๕๖๖	๒๕๖๗	๒๕๖๘	๒๕๖๙					
ยุทธศาสตร์ที่ ๓ เป็นเมืองน่าอยู่มีความมั่นคงปลอดภัยอย่างยั่งยืน	ยุทธศาสตร์ที่ ๑ การพัฒนาโครงสร้างพื้นฐาน สาธารณูปโภคและสาธารณูปการ	ยุทธศาสตร์ที่ ๑ การพัฒนาโครงสร้างพื้นฐาน สาธารณูปโภคและสาธารณูปการ	-ส่งเสริมการพัฒนาการตั้งเมืองและการควบคุมอาคาร	-การวางผังเมืองมีความปลอดภัยมากขึ้น	๒๕๖๖ ๑ ครั้ง	๒๕๖๗ ๓ ครั้ง	๒๕๖๘ ๓ ครั้ง	๒๕๖๙ ๓ ครั้ง	-ปีละโครงการ	-พัฒนาการวางผังเมืองและการควบคุมอาคาร	กองช่าง		

รายละเอียดยุทธศาสตร์องค์การบริหารส่วนตำบลปากจั่น

ยุทธศาสตร์ที่ ๒ การพัฒนาด้านเศรษฐกิจและการท่องเที่ยว

ความเชื่อมโยงกับยุทธศาสตร์จังหวัด	ยุทธศาสตร์สภาพ.ในเขตจังหวัด	ยุทธศาสตร์พัฒนาพื้นที่	เป้าประสงค์	ตัวชี้วัดหลัก/โครงการ	ค่าเป้าหมาย				ความก้าวหน้าของเป้าหมาย	กลยุทธ์	ผลผลิตโครงการ	หน่วยรับผิดชอบหลัก	หน่วยสนับสนุน
					๒๕๖๖	๒๕๖๗	๒๕๖๘	๒๕๖๙					
ยุทธศาสตร์ที่ ๒ พัฒนาศรษฐกิจชุมชนที่มีผลตามหลักปรัชญาเศรษฐกิจพอเพียงยุทธศาสตร์ที่ ๔ ประชูปการด้วยคนคนใจซื่อสัตย์	ยุทธศาสตร์ที่ ๔ การวางแผนการส่งเสริมการลงทุนพาณิชย์ยกรรมและการท่องเที่ยว	ยุทธศาสตร์ที่ ๒ การพัฒนาด้านเศรษฐกิจและการท่องเที่ยว	-ส่งเสริมอาชีพให้กับประชาชนในตำบลปากจั่น มีงานทำและมีรายได้เพิ่มขึ้น	-อัตราการได้ อัตราการว่างงานลดลง-จำนวนเพิ่มขึ้นของสินค้า OTOP	๒ กลุ่ม	๒ กลุ่ม	๓ กลุ่ม	๓ กลุ่ม	-คงอยู่/ปี	-พัฒนาและส่งเสริมอาชีพให้ประชาชน	-โครงการสนับสนุนงบประมาณอำเภอเอราวัณต่างๆ-โครงการฝึกอบรมอาชีพต่างๆ	สำนักปลัด	
ยุทธศาสตร์ที่ ๓ เป็นเมืองท่องเที่ยวเชิงสุขภาพ	ยุทธศาสตร์ที่ ๔ การวางแผนการส่งเสริมการลงทุนพาณิชย์ยกรรมและการท่องเที่ยว	ยุทธศาสตร์ที่ ๒ การพัฒนาด้านเศรษฐกิจและการท่องเที่ยว	-ส่งเสริมการท่องเที่ยวและพัฒนาระบบท่องเที่ยวให้เชื่อมโยงกับแหล่งท่องเที่ยวอื่น	-แหล่งท่องเที่ยวได้รับการพัฒนาเพิ่มขึ้น-จำนวนนักท่องเที่ยวที่เพิ่มขึ้น	๓ แห่ง	๒ แห่ง	๓ แห่ง	๔ แห่ง	-๑ แห่ง/ปี	-พัฒนาแหล่งท่องเที่ยว	-โครงการพัฒนาระบบแหล่งท่องเที่ยวต่างๆ เช่น ช่องเขาเอราวัณ, น้ำตกบ้านน้ำกุ่ม, อุทยานศรีเมืองดี, น้ำตกเก้าชั้น, น้ำตกทับทิม	สำนักปลัด	



รายละเอียดยุทธศาสตร์องค์การบริหารส่วนตำบลปากจั่น

ยุทธศาสตร์ที่ ๓ การพัฒนาด้านการศึกษา ศาสนา และวัฒนธรรม

แบบ ยพ. ๐๓

ความเชื่อมโยงกับยุทธศาสตร์จังหวัด	ยุทธศาสตร์อปท.ในเขตจังหวัด	ยุทธศาสตร์อปท.ปากจั่น	เป้าประสงค์	ตัวชี้วัดยุทธศาสตร์/โครงการ	ค่าเป้าหมาย				ความก้าวหน้าของเป้าหมาย	กลยุทธ์	ผลลัพธ์/โครงการ	หน่วยรับผิดชอบหลัก	หน่วยสนับสนุน
					๒๕๖๖	๒๕๖๗	๒๕๖๘	๒๕๖๙					
			-เพิ่มช่องทางในการรับรู้ข้อมูลข่าวสารให้กับประชาชน สร้างสังคมแห่งการเรียนรู้ตลอดชีวิต	-จำนวนประชาชนได้รับข้อมูลข่าวสารที่ถูกต้อง	๓ ช่องทาง	๓ ช่องทาง	๕ ช่องทาง	๕ ช่องทาง	-ประชาชนได้รับข้อมูลข่าวสารมากขึ้น	จัดช่องทางในการรับรู้ข้อมูลข่าวสารให้กับประชาชน	กองการศึกษา		
			-ส่งเสริมการศึกษาและนันทนาการ	จำนวนประชาชนที่สนใจเข้าร่วมกิจกรรม	๓ ครั้ง	๒๓ ครั้ง	๒๓ ครั้ง	๓ ครั้ง	-ประชาชนมีสุขภาพแข็งแรงเกิดความมีชีวิตชีวา	จัดการแข่งขันกีฬา	กองการศึกษา		
ยุทธศาสตร์ที่ ๓ เป็นเมืองอยู่ดีมีสุข ประชาชนมีคุณภาพชีวิตและมีความมั่นคงปลอดภัยอย่างยั่งยืน	ยุทธศาสตร์ที่ ๒ ด้านศึกษา วัฒนธรรม จารีตประเพณี และภูมิปัญญาท้องถิ่น	ยุทธศาสตร์ที่ ๓ การพัฒนาด้านการศึกษา ศาสนา และวัฒนธรรม	-ยกระดับคุณภาพชีวิตของประชาชน -ส่งเสริมการศึกษาระดับปฐมวัย -ส่งเสริมการศึกษาระดับมัธยมศึกษา -ส่งเสริมการศึกษาระดับอุดมศึกษา -ส่งเสริมการศึกษาระดับอาชีวศึกษา -ส่งเสริมการศึกษาระดับปริญญาตรี -ส่งเสริมการศึกษาระดับปริญญาโท -ส่งเสริมการศึกษาระดับปริญญาเอก	จำนวนการเกิดกิจกรรมเชิงสังคม ประเพณี ภูมิปัญญาท้องถิ่น	๓ ครั้ง	๓ ครั้ง	๓ ครั้ง	๓ ครั้ง	-๓ โครงการ/ปี	ส่งเสริม ศูนย์การเรียนรู้ ศูนย์ศึกษาและพัฒนาชุมชน ประเพณี และภูมิปัญญาท้องถิ่น	กองการศึกษา		

รายละเอียดยุทธศาสตร์องค์การบริหารส่วนตำบลปากจั่น

ยุทธศาสตร์ที่ ๔ การพัฒนาด้านทรัพยากรธรรมชาติและสิ่งแวดล้อม

แบบ ยท. ๐๓

ความเชื่อมโยงกับยุทธศาสตร์จังหวัด	ยุทธศาสตร์ สปท. ในสภ. จังหวัด	ยุทธศาสตร์ระดับปากจั่น	เป้าประสงค์	ตัวชี้วัดผลสัมฤทธิ์/โครงการ	ค่าเป้าหมาย				ความก้าวหน้าของเป้าหมาย	กลยุทธ์	ผลผลิตโครงการ	หน่วยรับผิดชอบหลัก	หน่วยสนับสนุน
					๒๕๖๖	๒๕๖๗	๒๕๖๘	๒๕๖๙					
ยุทธศาสตร์ที่ ๓ เป็นเมืองน่าอยู่ ประชาชนมีสุขภาพที่ดีและมีความมั่นคงปลอดภัยอย่างยั่งยืน	ยุทธศาสตร์ที่ ๕ การบริหารจัดการทรัพยากรธรรมชาติและสิ่งแวดล้อม	ยุทธศาสตร์ที่ ๔ การพัฒนาด้านทรัพยากรธรรมชาติและสิ่งแวดล้อม	มีระบบเก็บน้ำ และพัฒนาแหล่งน้ำธรรมชาติเพื่อใช้ในการเกษตร อุปโภค และบริโภค	จำนวนแหล่งน้ำที่ได้รับการพัฒนาผ่านเกณฑ์มาตรฐานแหล่งธรรมชาติ	๒๐/๖	๓๐/๖	๔๐/๖	๕๐/๖	-แหล่งน้ำได้รับการพัฒนาอย่างคั่งเมือง -ก่อสร้างแหล่งน้ำเก็บน้ำ	-สร้างระบบเก็บน้ำและพัฒนาระบบน้ำเพื่ออุปโภคบริโภคและนวัตกรรมการเกษตร	-โครงการขององค์กรเป็นน้ำหรือของสาธารณะ -ดูแลรักษาเก็บน้ำ -โครงการชุมชนต้นแบบ -โครงการพัฒนาบ้าน -โครงการจัดทำน้ำสะอาด -โครงการปรับปรุงอาคารต้นน้ำต่างๆ	กองช่าง	
			อนุรักษ์ฟื้นฟูทรัพยากรธรรมชาติและสิ่งแวดล้อม และควบคุมการใช้ทรัพยากรธรรมชาติและสิ่งแวดล้อมอย่างคุ้มค่า	-การมีส่วนร่วมของประชาชนในการอนุรักษ์ ฟื้นฟูทรัพยากรธรรมชาติและสิ่งแวดล้อม	๓	๓	๓	๖	-ทรัพยากรธรรมชาติและสิ่งแวดล้อมมีความสมบูรณ์ -๓ โครงการ /ปี	-สร้างจิตสำนึกและความตระหนักในการจัดการทรัพยากรธรรมชาติและสิ่งแวดล้อม	-สร้างจิตสำนึกในการอนุรักษ์และฟื้นฟูทรัพยากร ธรรมชาติ และสิ่งแวดล้อม -โครงการอนุรักษ์ต้นน้ำ -รักษาพื้นที่ชุ่มน้ำ -รักษาป่าต้นน้ำ -ตรวจสอบตรวจสอบคุณภาพน้ำ	สำนักปลัด	

**ยุทธศาสตร์ที่ ๔ การพัฒนาด้านทรัพยากรธรรมชาติและสิ่งแวดล้อม**  
**รายละเอียดยุทธศาสตร์องค์การบริหารส่วนตำบลปากจั่น**

แบบ ยพ. ๐๓

ความเชื่อมโยงกับยุทธศาสตร์จังหวัด	ยุทธศาสตร์อปท.ในเขตจังหวัด	ยุทธศาสตร์อปท.ปากจั่น	เป้าประสงค์	ตัวชี้วัดผลสัมฤทธิ์/โครงการ	ค่าเป้าหมาย				ความก้าวหน้าของเป้าหมาย	กลยุทธ์	ผลเชิงโครงการ	หน่วยรับผิดชอบหลัก	หน่วยสนับสนุน
					๒๕๖๖	๒๕๖๗	๒๕๖๘	๒๕๖๙					
			-จัดระบบกำจัดขยะ แก้ปัญหาขยะ มูลสัตว์โดยชุมชน มีส่วนร่วม	ความสามารถใน การบริหารจัดการ ขยะ -จำนวนขยะลดลง	๕%	๕%	๕%	๓๐%	ลดลงเป็น ๕%	-การบำบัดและ การจัดการขยะ	-โครงการอบรมสร้าง จิตสำนึกในการจัดการ ขยะชุมชน -โครงการจัดสรรงบประมาณ ขยะชุมชน -โครงการจัดซื้อถังขยะ -โครงการก่อสร้าง ระบบจัดการขยะ -โครงการจ้างรถมา จัดเก็บขยะและกำจัด ขยะ -โครงการจัดหา ถังขยะตามพื้นที่และ จัดการขยะ -โครงการก่อสร้าง ตามาก	สำนักปลัด กองช่าง	

ยุทธศาสตร์ที่ ๕ การพัฒนาด้านคุณภาพชีวิต บริการชุมชนและสังคม  
 รายละเอียดยุทธศาสตร์องค์การบริหารส่วนตำบลปากจั่น

แบบ ยท.๐๓

ความเชื่อมโยงกับยุทธศาสตร์จังหวัด	ยุทธศาสตร์ สป.เขตจังหวัด	ยุทธศาสตร์ระดับภาค	เป้าประสงค์	ตัวชี้วัดและเชิงโครงการ	ค่าเป้าหมาย				ความก้าวหน้าของเป้าหมาย	กลยุทธ์	ผลสัมฤทธิ์/โครงการ	หน่วยรับผิดชอบหลัก	หน่วยสนับสนุน
					๒๕๖๖	๒๕๖๗	๒๕๖๘	๒๕๖๙					
ยุทธศาสตร์ที่ ๓ เป็นเมืองน่าอยู่ที่ประชาชนมีความสุข ฟ้าดีและมีคุณภาพชีวิตปลอดภัยอย่างยั่งยืน	ยุทธศาสตร์ที่ ๒ ด้านการส่งเสริมคุณภาพชีวิต	ยุทธศาสตร์ที่ ๕ การพัฒนาคุณภาพชีวิต บริการชุมชนและสังคม	-สนับสนุนและส่งเสริมการสร้างสุขภาพ การป้องกันโรค การบำบัดสุขภาพและประชาชน	-ประชาชนได้รับการดูแล และ รักษาพยาบาล เมื่อเจ็บป่วยอย่างทันท่วงที	๗๕%	๘๐%	๘๕%	๙๐%	-จำนวนประชาชนที่ใช้บริการและอัตราการจัดบริการ	-ส่งเสริมพัฒนา งานและให้บริการ ด้านสาธารณสุข	-โครงการสร้างเสริมสุขภาพ -สนับสนุนการป้องกันควบคุมโรคติดต่อ -ส่งเสริมการดำเนินงาน กลยุทธ์ สป.ช. -ป้องกันโรคติดต่ออุบัติใหม่ -ส่งเสริมความรู้ด้าน การป้องกันโรคติดต่อ -โครงการให้บริการ การแพทย์ฉุกเฉินระดับ ปากจั่น/จังหวัด -อาสาสมัครกู้ชีพ -โครงการบำบัดฟื้นฟูผู้ติดยาเสพติด -ส่งเสริมสาธารณสุขมูลฐาน	สำนักงานปลัด	หน่วยสนับสนุน



ยุทธศาสตร์ที่ ๖ การพัฒนาคุณภาพการบริการจัดการ  
รายละเอียดยุทธศาสตร์องค์การบริหารส่วนตำบลปากจั่น

แบบ ยท. ๐๓

ความเชื่อมโยงกับยุทธศาสตร์จังหวัด	ยุทธศาสตร์ อบ.บ. ในเขตจังหวัด	ยุทธศาสตร์ระดับปากจั่น	เป้าประสงค์	ตัวชี้วัดเชิงลึก/โครงการ	ค่าเป้าหมาย				ความก้าวหน้าของเป้าหมาย	กลยุทธ์	ผลผลิต/โครงการ	หน่วยรับผิดชอบหลัก	หน่วยสนับสนุน
					๒๕๖๖	๒๕๖๗	๒๕๖๘	๒๕๖๙					
ยุทธศาสตร์ที่ ๓ เป็นเมืองอำเภอที่ประชาชนมีสุขภาพที่ดีและมีความมั่นคงปลอดภัยอย่างยั่งยืน	ยุทธศาสตร์ที่ ๒ ด้านการส่งเสริมคุณภาพชีวิต ยุทธศาสตร์ที่ ๓ ด้านการจัดระเบียบชุมชนสังคม และการรักษาความสงบเรียบร้อย	ยุทธศาสตร์ที่ ๖ การพัฒนาคุณภาพการบริการจัดการ การพัฒนาศักยภาพเมืองและการบริหารจัดการ	-ประชาชนที่ใส่ใจบทบาทและหน้าที่ของตนเองและมีส่วนร่วมในการพัฒนาท้องถิ่น	-ประชาชนเข้าร่วมประชุมประชาคมหรือเข้าร่วมป้องกันและปราบปรามการทุจริตหรือกิจกรรมของ สบค.ปากจั่น	๓๐%	๓๕%	๔๐%	๔๕%	-จำนวนประชาชนที่เข้าร่วมกิจกรรมเห็นชอบทุกปี	-สนับสนุนการมีส่วนร่วมของประชาชน	-โครงการบริการที่รับผิดชอบต่อ บำรุงสุขภาพ -โครงการ ยศต. หรืออื่นที่ บำรุงสุขภาพ	สำนักงานปลัด	
									-การปราบปรามการทุจริตและประพฤติมิชอบ	-ส่งเสริมให้ประชาชนมีส่วนร่วมในการจัดซื้อจัดจ้างและตรวจสอบการทำงาน อบต. -อบรมให้ความรู้เกี่ยวกับระเบียบขั้นตอน การปฏิบัติราชการและโทษสำหรับความผิดให้แก่พนักงาน เจ้าหน้าที่ สมาชิกสภา และผู้บริหาร -ประชาสัมพันธ์โครงการจัดซื้อจัดจ้าง	สำนักงานปลัด		

ยุทธศาสตร์ที่ ๒ การพัฒนาด้านการเมืองและการบริหารจัดการ  
 รายละเอียดยุทธศาสตร์องค์การบริหารส่วนตำบลปากจั่น

แบบ ยท. ๐๓

ความเชื่อมโยงกับยุทธศาสตร์จังหวัด	ยุทธศาสตร์ของบ.น.งค.จังหวัด	ยุทธศาสตร์ของบ.ป.จ.ก.จ.	เป้าประสงค์ตามพันธกิจ	ตัวชี้วัดระดับเป้าประสงค์ (ตัวชี้วัดรวม)	ค่าเป้าหมาย				ความก้าวหน้าของเป้าหมาย	กลยุทธ์/แนวทางการพัฒนา	โครงการ/กิจกรรม	หน่วยรับผิดชอบ	หน่วยสนับสนุน
					๒๕๖๖	๒๕๖๗	๒๕๖๘	๒๕๖๙					
		ยุทธศาสตร์ที่ ๒ การพัฒนาการเมืองและการบริหารจัดการ	-พัฒนาบุคลากรให้มีความรู้ มีคุณภาพ	-จำนวนบุคลากรที่ได้รับรางวัลการฝึกอบรม บุคลากรมีความสามารถและศักยภาพในการปฏิบัติงาน	๕๐%	๕๐%	๕๐%	๑๐๐%	-บุคลากรได้รับรางวัลการฝึกอบรม	-ส่งเสริมสนับสนุนให้บุคลากรในสำนักงานได้ฝึกอบรม	-อบรมเชิงปฏิบัติการ อบต. คณะผู้บริหาร ข้าราชการและพนักงานจ้าง -ศึกษาดูงานนอกสถานที่	สำนักปลัด	
			-การปรับปรุงพัฒนาสถานที่ และเครื่องมือ เครื่องใช้ พัฒนาระบบเทคโนโลยี สารสนเทศและการสื่อสารเพื่อการบริหารราชการและบริการประชาชน	-มีเครื่องมือเครื่องใช้ที่ทันสมัย	๒	๒	๒	๒	-๒ ครั้ง/ปี	-จัดหาเครื่องมือเครื่องใช้ในการปฏิบัติงานและพัฒนาศักยภาพหน่วยงาน	-โครงการจัดซื้อเครื่องมือ เครื่องใช้ อุปกรณ์สำนักงาน พัฒนาระบบสารสนเทศ	สำนักปลัด กองคลัง กองช่าง กองสวัสดิการ	
			-การปรับปรุงพัฒนาองค์การบริหารส่วนตำบล	-ร้อยละสามเพี่งพอใจของประชาชนผู้มาใช้บริการ	๖๐%	๕๐%	๕๐%	๕๐%	เพิ่มขึ้นร้อยละ ๑๐%		-โครงการปรับปรุงภูมิทัศน์บริเวณรอบ อบต.ปากจั่น -โครงการก่อสร้างต่อเติม ปรับปรุงอาคารสำนักงาน -โครงการปรับปรุงคุณภาพการให้บริการ -ฝึกอบรมให้ความรู้ในการป้องกันและบรรเทาสาธารณภัย		

**ยุทธศาสตร์ที่ ๖ การพัฒนาคุณภาพชีวิตและภาวะการบริหารจัดการ**  
**รายละเอียดแผนยุทธศาสตร์องค์การบริหารส่วนตำบลปากจั่น**

แบบ ยพ. ๐๓

ความเชื่อมโยงกับยุทธศาสตร์จังหวัด	ยุทธศาสตร์ฉบับ. ในเขตจังหวัด	ยุทธศาสตร์ อบจ. หนอง	เป้าประสงค์ตามพันธกิจ	ตัวชี้วัดระดับเป้าประสงค์ (ตัวชี้วัดรวม)	คำเป้าหมาย				ความก้าวหน้าของเป้าหมาย	กลยุทธ์/แนวทางการพัฒนา	โครงการ/กิจกรรม	หน่วยรับผิดชอบ	หน่วยสนับสนุน
					๒๕๖๖	๒๕๖๗	๒๕๖๘	๒๕๖๙					
					๒๕๖๖	๒๕๖๗	๒๕๖๘	๒๕๖๙			<ul style="list-style-type: none"> <li>- ยกระดับแหล่ง</li> <li>- จัดซื้อถังเก็บน้ำแข็ง</li> <li>- จัดซื้อเครื่องสูบน้ำ</li> <li>หรือเครื่องสูบน้ำ</li> <li>- จัดตั้ง อปท.</li> </ul>		

## บัญชีสรุปโครงการพัฒนา

แผนพัฒนาท้องถิ่น (พ.ศ.2566-2570)

## องค์การบริหารส่วนตำบลปากงั้น อำเภอกระบุรี จังหวัดระนอง

ยุทธศาสตร์	ปี 2566		ปี 2567		ปี 2568		ปี 2569		ปี 2570		รวม 5 ปี	
	จำนวนโครงการ	งบประมาณ (บาท)	จำนวนโครงการ	งบประมาณ (บาท)	จำนวนโครงการ	งบประมาณ (บาท)	จำนวนโครงการ	งบประมาณ (บาท)	จำนวนโครงการ	งบประมาณ (บาท)	จำนวนโครงการ	งบประมาณ (บาท)
1. ยุทธศาสตร์การพัฒนาด้านโครงสร้างพื้นฐาน สาธารณูปโภคและสาธารณูปการ												
1.1 แผนงานยุทธศาสตร์กรมและกรมโยธา	15	15,438,000	19	35,560,000	11	18,647,200	12	19,302,000	30	54,669,600	87	143,616,800
1.2 แผนงานคชและชุมชน	5	2,450,000	3	1,500,000	3	1,500,000	3	1,500,000	3	1,500,000	17	8,650,000
1.3 แผนงานพาณิชย์	2	850,000	4	1,600,000	4	850,000	7	5,500,000	8	15,100,000	25	23,900,000
<b>รวม</b>	<b>22</b>	<b>18,738,000</b>	<b>26</b>	<b>38,660,000</b>	<b>18</b>	<b>20,997,200</b>	<b>22</b>	<b>26,302,000</b>	<b>41</b>	<b>71,269,600</b>	<b>129</b>	<b>175,966,800</b>
2. ยุทธศาสตร์การพัฒนาชิ้นส่วนเศรษฐกิจและการท่องเที่ยว												
2.1 แผนงานสร้างความเข้มแข็งชุมชน	4	70,000	4	70,000	6	95,000	8	115,000	8	115,000	30	465,000
2.2 แผนงานการศึกษา วัฒนธรรมและนันทนาการ	-	-	-	-	-	-	2	1,500,000	4	1,420,000	6	3,385,000
<b>รวม</b>	<b>4</b>	<b>70,000</b>	<b>4</b>	<b>70,000</b>	<b>6</b>	<b>95,000</b>	<b>10</b>	<b>1,615,000</b>	<b>12</b>	<b>1,535,000</b>	<b>36</b>	<b>3,850,000</b>
3. ยุทธศาสตร์การพัฒนาด้านการศึกษา ศาสนา และวัฒนธรรม												
3.1 แผนงานการศึกษา	34	8,391,520	33	6,401,020	34	6,901,020	38	7,701,020	41	12,796,020	180	42,190,600
3.2 แผนงานบริการรวมทั้งวัย	3	320,000	4	1,320,000	4	820,000	4	820,000	3	320,000	18	3,600,000
3.3 แผนงานการศึกษา วัฒนธรรมและนันทนาการ	2	620,000	2	620,000	4	690,000	4	690,000	4	690,000	16	3,310,000
<b>รวม</b>	<b>39</b>	<b>9,331,520</b>	<b>39</b>	<b>8,341,020</b>	<b>42</b>	<b>8,411,020</b>	<b>46</b>	<b>9,211,020</b>	<b>48</b>	<b>13,806,020</b>	<b>214</b>	<b>49,100,600</b>

แผนพัฒนาท้องถิ่น พ.ศ.2566-2570 องค์การบริหารส่วนตำบลปากงั้น อำเภอกระบุรี จังหวัดระนอง หน้า ๗๘

ยุทธศาสตร์	ปี 2566		ปี 2567		ปี 2568		ปี 2569		ปี 2570		รวม 5 ปี	
	จำนวนโครงการ	งบประมาณ (บาท)	จำนวนโครงการ	งบประมาณ (บาท)	จำนวนโครงการ	งบประมาณ (บาท)	จำนวนโครงการ	งบประมาณ (บาท)	จำนวนโครงการ	งบประมาณ (บาท)	จำนวนโครงการ	รวม 5 ปี
4. ยุทธศาสตร์การพัฒนาสำนักงานทรัพยากรธรรมชาติและสิ่งแวดล้อม												
4.1 แผนงานการเกษตร	4	260,000	4	100,000	5	130,000	15	6,680,000	18	20,451,200	46	27,621,200
4.2 แผนงานทะเลและชุมชน	1	20,000	1	20,000	2	35,000	3	8,035,000	3	8,035,000	10	16,145,000
รวม	5	280,000	5	120,000	7	165,000	18	14,715,000	21	28,486,200	56	43,766,200
5. ยุทธศาสตร์การพัฒนาด้านคุณภาพชีวิต บริการชุมชนและสังคม												
5.1 แผนงานสาธารณสุข	13	620,000	13	695,000	16	910,000	16	910,000	17	1,010,000	75	4,145,000
5.2 แผนงานเกษตร	3	13,265,000	3	13,976,000	3	14,692,000	3	15,408,000	3	16,294,000	15	73,575,000
5.3 แผนงานสังคมสงเคราะห์	3	130,000	3	130,000	3	130,000	3	130,000	3	130,000	15	650,000
5.4 แผนงานสิ่งแวดล้อมและชุมชน	6	267,000	6	227,000	6	227,000	6	227,000	6	227,000	30	1,175,000
5.5 แผนงานการศึกษา วัฒนธรรมและนันทนาการ	4	2,855,000	3	455,000	3	455,000	4	655,000	3	455,000	17	4,875,000
5.6 แผนงานการรักษาความสงบภายใน	5	690,000	4	390,000	4	390,000	7	710,000	7	710,000	27	2,690,000
รวม	34	17,627,000	32	15,873,000	35	16,804,000	39	18,040,000	39	18,766,000	179	87,110,000
6. ยุทธศาสตร์การพัฒนาด้านการเมืองและการบริหารกิจการ												
6.1 แผนงานบริหารงานทั่วไป	5	1,435,000	6	1,435,000	7	1,945,000	10	3,155,000	7	3,769,000	35	11,799,000
6.2 แผนงานทะเลและชุมชน												
6.3 แผนงานการรักษาความสงบภายใน												
รวม	5	1,435,000	6	1,435,000	7	1,945,000	10	3,155,000	7	3,769,000	35	11,799,000
รวมทั้งสิ้น	109	47,481,520	112	64,499,020	115	48,417,220	145	73,038,020	168	137,631,820	649	371,532,600

แผนพัฒนาท้องถิ่น พ.ศ.๒๕๖๖-๒๕๖๙ องค์การบริหารส่วนตำบลปากซัน อำเภอกระบุรี จังหวัดระนอง หน้า ๗๓

### 3.2 บัญชีโครงการพัฒนาท้องถิ่น

แบบ ผ. 02

**รายละเอียดโครงการพัฒนา**  
**แผนพัฒนาท้องถิ่น (พ.ศ.2566- 2570)**  
**สำหรับองค์การปกครองส่วนท้องถิ่นดำเนินการเอง**  
**องค์การบริหารส่วนตำบลปากซัน อำเภอกระบุรี จังหวัดระนอง**

**ยุทธศาสตร์จังหวัดที่ 3 ยกระดับคุณภาพชีวิตของประชาชน**

**ยุทธศาสตร์การพัฒนาขององค์การปกครองส่วนท้องถิ่นที่ 1 ด้านโครงสร้างพื้นฐาน สาธารณูปโภคและสาธารณูปการ**

**ยุทธศาสตร์ที่ 1 การพัฒนาด้านโครงสร้างพื้นฐาน สาธารณูปโภคและสาธารณูปการ**

**แผนงานอุตสาหกรรมและการโยธา**

ที่	โครงการ	วัตถุประสงค์	เป้าหมาย (ผลผลิตของโครงการ)	งบประมาณและที่ผ่านมา					ตัวชี้วัด (๐๐๐)	ผลลัพธ์ที่คาดว่าจะได้รับ	หน่วยงาน ที่รับผิดชอบ
				ปี 2566	ปี 2567	ปี 2568	ปี 2569	ปี 2570			
1	ก่อสร้างปรับปรุงซ่อมแซมถนนทางเดินเท้า (บ้านคลองควน) หมู่ 1	เพื่อความสะดวกในการสัญจรไปมา	กว้าง 4 ม. ยาว 700 ม. ตามแบบ อบต. ป่าหนาด	1,960,000	-	-	-	-	จำนวนระยะทางที่ดำเนินการ	ประชาชนได้รับความสะดวกในการสัญจรไปมา	กองช่าง
2	ก่อสร้างปรับปรุงซ่อมแซมถนนซอยหัวหิน หมู่ 1 (บ้านบ้านคูสีบัว)	เพื่อความสะดวกในการสัญจรไปมา	กว้าง 6 ม. ยาว 800 ม. ตามแบบ อบต. ป่าหนาด	3,360,000	-	-	-	-	จำนวนระยะทางที่ดำเนินการ	ประชาชนได้รับความสะดวกในการสัญจรไปมา	กองช่าง
3	เสริมไหล่ทาง ถนน, ถนนชุมชนองค์กู่ หมู่ 1 เชื่อมหมู่ 9 (บ้านคูไร่จอบ)	เพื่อความสะดวกในการสัญจรไปมา	กว้าง 1 ม. ยาว 1,500 ม. ตามแบบ อบต.ป่าหนาด	1,125,000	-	-	-	-	จำนวนระยะทางที่ดำเนินการ	ประชาชนได้รับความสะดวกในการสัญจรไปมา	กองช่าง
4	ก่อสร้างคูระบายน้ำวางท่อระบายน้ำซอยที่ หมู่ 1	เพื่อความสะดวกในการสัญจรไปมา	กว้าง 1 ม. ยาว 500 ม. ตามแบบ อบต. ป่าหนาด	850,000	-	-	-	-	จำนวนระยะทางที่ดำเนินการ	ประชาชนได้รับความสะดวกในการสัญจรไปมา	กองช่าง
5	โครงการก่อสร้างถนนดินคอนกรีต (ถ.๘๘.) ซอยท่าอิฐ หมู่ 1	เพื่อความสะดวกในการสัญจรไปมา	กว้าง 1 ม. ยาว 300 ม.	-	225,000	-	-	-	จำนวนระยะทางที่ดำเนินการ	ประชาชนได้รับความสะดวกในการสัญจรไปมา	กองช่าง
6	โครงการก่อสร้างถนนคอนกรีต (ถ.๘๘.) ซอยเขาหวาย หมู่ 1	เพื่อความสะดวกในการสัญจรไปมา	กว้าง 4 ม. ยาว 500 ม.	-	150,000	-	-	-	จำนวนระยะทางที่ดำเนินการ	ประชาชนได้รับความสะดวกในการสัญจรไปมา	กองช่าง

ที่	โครงการ	วัตถุประสงค์	เป้าหมาย (กรณีของโครงการ)	งบประมาณแสดงที่มา				ตัวชี้วัด (KPI)	ผลลัพธ์ที่คาดหวังที่ได้รับ	หน่วยงานที่รับผิดชอบ
				ปี 2566	ปี 2567	ปี 2568	ปี 2569			
7	ก่อสร้างถนนคอนกรีต (คท.) ของสะพานพรมาน หมู่ 1	เพื่อความสะดวกในการสัญจรไปมา	กว้าง 3 ม. ยาว 100 ม.	-	225,000	-	-	จำนวนระยะทางที่ดำเนินการ	ประชาชนได้รับความสะดวกในการสัญจรไปมา	กองช่าง
8	ก่อสร้างถนนคอนกรีต (คท.) ของบ้านสวนประจักษ์ หมู่ 1	เพื่อความสะดวกในการสัญจรไปมา	กว้าง 4 ม. ยาว 200 ม.	-	450,000	-	-	จำนวนระยะทางที่ดำเนินการ	ประชาชนได้รับความสะดวกในการสัญจรไปมา	กองช่าง
9	ก่อสร้างทางระบายน้ำ ของเขาเจ็ดยี่	เพื่อความสะดวกในการสัญจรไปมา	กว้าง 2 ม. ยาว 40 ม.	-	544,000	-	-	จำนวนระยะทางที่ดำเนินการ	ประชาชนได้รับความสะดวกในการสัญจรไปมา	กองช่าง
10	ก่อสร้างทางเดินจากวัดหนองวัด (คท.) เข็มหมื่นไร่กระบุรี	เพื่อความสะดวกในการสัญจรไปมา	ระยะทาง 1000 เมตร	-	6,000,000	-	-	จำนวนระยะทางที่ดำเนินการ	ประชาชนได้รับความสะดวกในการสัญจรไปมา	กองช่าง
11	โครงการก่อสร้างซ่อมแซมถนนลูกรัง หมู่ 2 ซอยปากน้ำ หมู่ 2 ซอย	เพื่อความสะดวกในการสัญจรไปมา	ตามแบบ อบต. กำแพง	-	-	960,000	-	จำนวนระยะทางที่ดำเนินการ	ประชาชนได้รับความสะดวกในการสัญจรไปมา	กองช่าง
12	ก่อสร้างถนนคอนกรีต (คท.) ของหมู่ 1	เพื่อความสะดวกในการสัญจรไปมา	กว้าง 4 ม. ยาว 80 ม.	-	240,000	-	-	จำนวนระยะทางที่ดำเนินการ	ประชาชนได้รับความสะดวกในการสัญจรไปมา	กองช่าง
13	ก่อสร้างสะพานคอนกรีต หมู่ 1	เพื่อให้ประชาชนมีน้ำสำหรับอุปโภค-บริโภค	1 แห่ง ตามแบบ อบต. กำแพง	-	590,000	-	-	จำนวนครัวเรือนที่มีน้ำอุปโภค-บริโภค	มีน้ำใช้สำหรับอุปโภค-บริโภค	กองช่าง อบต.กำแพง
14	โครงการก่อสร้างถนนคอนกรีต (คท.) ของคันพะยอม หมู่ 1	เพื่อความสะดวกในการสัญจรไปมา	กว้าง 4 ม. ยาว 200 ม.	-	480,000	-	-	จำนวนระยะทางที่ดำเนินการ	ประชาชนได้รับความสะดวกในการสัญจรไปมา	กองช่าง
15	ก่อสร้างบึงประจักษ์และถนนคอนกรีตบ้านปากซัน บ้านนาข่อย ตำบลปากซัน (ของบ้านข่อย)	เพื่อความสะดวกในการสัญจรไปมา	กว้าง 6 ม. ยาว 1,300 ม. ตามแบบ อบต. กำแพง	-	-	1,000,000	-	จำนวนระยะทางที่ดำเนินการ	ประชาชนได้รับความสะดวกในการสัญจรไปมา	กองช่าง
16	ก่อสร้างซ่อมแซมพื้นผิวทางปากถนนบ้าน หมู่ 2	เพื่อความสะดวกในการสัญจรไปมา	1.80x1.80x6 ม. ตามแบบ อบต. กำแพง	-	-	-	500,000	จำนวนระยะทางที่ดำเนินการ	ประชาชนได้รับความสะดวกในการสัญจรไปมา	กองช่าง

ที่	โครงการ	วัตถุประสงค์	เป้าหมาย (ผลสัมฤทธิ์โครงการ)	งบประมาณและใช้จ่าย					ตัวชี้วัด (KPI)	แหล่งที่มาของ เงินได้	หน่วยงาน รับผิดชอบ
				ปี 2564	ปี 2567	ปี 2568	ปี 2569	ปี 2570			
17	ก่อสร้างปรับปรุงซ่อมแซมสนามเด็กเล่นกีฬา หมู่ 2	เพื่อความสะดวกในการสัญจรไปมา	กว้าง 4 ม. ยาว 1,000 ม. ตามแบบ อบต. กำแพง	-	-	-	-	2,400,000	จำนวนรถทางที่ดำเนินการ	ประชาชนได้รับความสะดวกในการสัญจรไปมา	กองช่าง
18	ก่อสร้างปรับปรุงซ่อมแซมถนนคอนกรีตวิฑิต หมู่ 2	เพื่อความสะดวกในการสัญจรไปมา	กว้าง 4 ม. ยาว 300 ม. ตามแบบ อบต. กำแพง	-	-	-	840,000	-	จำนวนรถทางที่ดำเนินการ	ประชาชนได้รับความสะดวกในการสัญจรไปมา	กองช่าง
19	ก่อสร้างปรับปรุงซ่อมแซมถนนของโรงเรียนปากซันวิทยา หมู่ 2	เพื่อความสะดวกในการสัญจรไปมา	กว้าง 4 ม. ยาว 900 ม. ตามแบบ อบต. กำแพง	-	-	-	200,000	-	จำนวนรถทางที่ดำเนินการ	ประชาชนได้รับความสะดวกในการสัญจรไปมา	กองช่าง
20	ก่อสร้างปรับปรุงซ่อมแซมถนนสายบ้าน - ฤๅษาราม หมู่ 3	เพื่อความสะดวกในการสัญจรไปมา	กว้าง 4 ม. ยาว 1,500 ม. ตามแบบ อบต. กำแพง	-	-	-	3,600,000	-	จำนวนรถทางที่ดำเนินการ	ประชาชนได้รับความสะดวกในการสัญจรไปมา	กองช่าง
21	โครงการก่อสร้างถนนคอนกรีต(ค.ต.) ซอยป่าตองทางชุมชน หมู่ 3 ตำบลปากซัน	เพื่อความสะดวกในการสัญจรไปมา	กว้าง 4 ม. ยาว 350 ม.	-	850,000	-	-	-	จำนวนรถทางที่ดำเนินการ	ประชาชนไม่มีความสะดวกในการสัญจรไปมา	กองช่าง
22	ก่อสร้างถนนคอนกรีตสี่เหลี่ยมของทางชุมชน หมู่ 3 ตอน 3	เพื่อความสะดวกในการสัญจรไปมา	กว้าง 4 ม. ยาว 1000 ม. หน้า 0.15	-	2,250,000	-	-	-	จำนวนรถทางที่ดำเนินการ	ประชาชนไม่มีความสะดวกในการสัญจรไปมา	กองช่าง
23	ก่อสร้างประตูระบายน้ำระบบน้ำทางชุมชน หมู่ 3	เพื่อประชาชนมีน้ำสำหรับอุปโภค-บริโภค	หมู่ 3 ตามแบบ อบต. กำแพง	-	-	-	-	500,000	ร้อยละครัวเรือนที่มีน้ำใช้สำหรับอุปโภค-บริโภค	มีน้ำใช้สำหรับอุปโภค-บริโภค	กองช่าง
24	ก่อสร้างปรับปรุงซ่อมแซมถนนสายขอสวี หมู่ 3	เพื่อความสะดวกในการสัญจรไปมา	กว้าง 4 ม. ยาว 500 ม. ตามแบบ อบต. กำแพง	-	-	-	-	1,200,000	จำนวนรถทางที่ดำเนินการ	ประชาชนได้รับความสะดวกในการสัญจรไปมา	กองช่าง
25	ก่อสร้างถนนผิวทางเอทีซีของกิตติขานาทอง รหัสยาทาง 25-0007 หมู่ที่ 3	เพื่อความสะดวกในการสัญจรไปมา	กว้าง 4 ม. ยาว 1,300 ม. หน้า 0.15 ม. เพื่อคืนสู่สภาพธรรมชาติ ไม่ต่ำกว่า 5,300 ตร.ม.	-	-	-	-	3,760,000	จำนวนรถทางที่ดำเนินการ	ประชาชนไม่มีความสะดวกในการสัญจรไปมา	กองช่าง
26	ก่อสร้างปรับปรุงซ่อมแซมสายจ่ายน้ำ หมู่ 3	เพื่อความสะดวกในการสัญจรไปมา	กว้าง 4 ยาว 1,058 เมตร ตามแบบ อบต. กำแพง	-	-	-	-	2,400,000	จำนวนรถทางที่ดำเนินการ	ประชาชนไม่มีความสะดวกในการสัญจรไปมา	กองช่าง

ที่	โครงการ	วัตถุประสงค์	เป้าหมาย (ผลผลิตโครงการ)	งบประมาณประจำปี (ล้านบาท)					ตัวชี้วัด (KPI)	ผลลัพธ์ที่คาดหวัง จะได้รับ	หน่วยงานที่รับผิดชอบ
				ปี 2566	ปี 2567	ปี 2568	ปี 2569	ปี 2570			
27	ก่อสร้างสะพานพญ 3 เชื่อมพญ 7 (ถนนสะพานหินสี่ขาต)	เพื่อความสะดวกในการสัญจรไปมา	กว้าง 7x ฮว 45 เมตร	-	-	-	-	2,000,000	จำนวน 1 สะพาน	ประชาชนได้รับความสะดวกในการสัญจรไปมา	กองช่าง กอ.ชง.4
28	ก่อสร้างปรับปรุงซ่อมแซมถนนหน้าบ้านนาพิเศษ โนนแก้ว พญ 3 ขอตั้งแหล่งเชื่อมพญ 2 ขบร.	เพื่อความสะดวกในการสัญจรไปมา	กว้าง 5 ฮว 4,000 เมตร ตามแบบ ฮบต. ก้านตด	-	-	-	-	10,000,000	จำนวนระยะทางที่ดำเนินการ	ประชาชนได้รับความสะดวกในการสัญจรไปมา	กองช่าง
29	โครงการก่อสร้างถนนคอนกรีตเสริมเหล็ก ขอบโรงน้ำ พญ 3 ด้านปากห้วย อ่างทองบุรี จันทวีระนคร	เพื่อความสะดวกในการสัญจรไปมา	กว้าง 4 ม. ฮว 300 ม.	-	800,000	-	-	-	จำนวนระยะทางที่ดำเนินการ	ประชาชนได้รับความสะดวกในการสัญจรไปมา	กองช่าง
30	ก่อสร้างปรับปรุงซ่อมแซมถนนข้างสูงน้ำพัฒนา เด็กเล็ก พญ 4 (พ.ว.)	เพื่อความสะดวกในการสัญจรไปมา	กว้าง 4 ม. ฮว 600 ม. ตามแบบ ฮบต. ก้านตด	-	-	-	-	1,680,000	จำนวนระยะทางที่ดำเนินการ	ประชาชนได้รับความสะดวกในการสัญจรไปมา	กองช่าง
31	โครงการก่อสร้างราง-พญ (25x28) ติดขอบถนน พญที่ 4 ด้านปากห้วย ด้านปากห้วย	เพื่อความเป็นระเบียบในการบริหารจัดการ	กว้าง 25 เมตร ฮว 28 เมตร พืชมัสฝั่งซ้ายและขีตังฝั่ง โดงการจำนวน 1 ฮว	53,000	-	-	-	-	จำนวนปริมาณงานที่ดำเนินการ	ได้ริเริ่มความเป็นระเบียบในการบริหารจัดการ	กองช่าง
32	โครงการสร้าง ขอบแนวท่อประปา ขอมีดอก พญที่ 5 ด้านตาดัก ด้านปากห้วย	เพื่อไม่ประปรายน้ำ สำหรับอุปโภค-บริโภค	ระยะทาง 1,470 เมตร พืชมัสฝั่งซ้ายและขีตังฝั่ง โดงการจำนวน 1 ฮว	300,000	-	-	-	-	จำนวนครัวเรือนที่มีน้ำอุปโภค-บริโภค	มีน้ำใช้สำหรับอุปโภค-บริโภค	ถนนตาดัก กอ.ชง.4
33	โครงการก่อสร้าง ระบบประปา-ผิวดินเพื่อระบบประปาตด พญที่ 5 ขอมีดอก	เพื่อให้ประชาชนมีน้ำ สำหรับอุปโภค-บริโภค	1 เมตร ตามแบบ ถนนก้านตด	-	5,200,000	-	-	-	จำนวนครัวเรือนที่มีน้ำอุปโภค-บริโภค	มีน้ำใช้สำหรับอุปโภค-บริโภค	ถนนตาดัก กอ.ชง.4
34	ก่อสร้างท่อลอดเขื่อน ขอมีดอก เขื่อน พญ 5 - พญ 10	เพื่อความสะดวกในการสัญจรไปมา	1.80x1.80x5 ม. ตามแบบ ฮบต. ก้านตด	-	-	-	-	300,000	จำนวนระยะทางที่ดำเนินการ	ประชาชนได้รับความสะดวกในการสัญจรไปมา	กองช่าง
35	โครงการก่อสร้างถนนคอนกรีต(ตด.) ขอประโง พญ 5 ด้านปากห้วย	เพื่อความสะดวกในการสัญจรไปมา	กว้าง 4 ม. ฮว 500 ม.	-	1,200,000	-	-	-	จำนวนระยะทางที่ดำเนินการ	ประชาชนได้รับความสะดวกในการสัญจรไปมา	กองช่าง

ที่	โครงการ	วัตถุประสงค์	เป้าหมาย (ผลผลิตโครงการ)	งบประมาณเฉลี่ยปีงบประมาณ						ค่าซื้อ (KPI)	ผลลัพธ์ที่คาดหวัง จะได้รับ	หน่วยงาน ที่รับผิดชอบ กองช่าง
				ปี 2566	ปี 2567	ปี 2568	ปี 2569	ปี 2570				
36	เสริมโหล่ทาง ทดสอบบ้านตามาระ ตอน1	เพื่อความสะดวกในการ สัญญาไปมา	จำนวน 0.50 ม.	-	-	-	350,000	-	จำนวนรถพ่วง	ประชาชนไม่ได้รับความ สะดวกในการสัญจรไปมา	กองช่าง	
37	ก่อสร้าง/ปรับปรุงซ่อมแซมของถนนถนน หมู่ 6 ถนนสายสี่แยกจากถนนพร	เพื่อความสะดวกในการ สัญญาไปมา	กว้าง 4 ม. ยาว 1,000 ม. ตามแนว อบต. กำแพง	-	-	-	-	2,500,000	ที่ดำเนินการ	ประชาชนไม่ได้รับความ สะดวกในการสัญจรไปมา	กองช่าง	
38	ก่อสร้างถนนลาดยางที่บึงตุ๊ก ของถนนงอม หมู่ 6 ตำบลปากซัน	เพื่อความสะดวกในการ สัญญาไปมา	กว้าง 4 ม. ยาว 1,000 ม. หน้า 0.20 เมตร	436,000	-	-	-	-	จำนวนรถพ่วง ที่ดำเนินการ	ประชาชนไม่ได้รับความ สะดวกในการสัญจรไปมา	กองช่าง	
39	เสริมโหล่ถนนหินคลุก ของบ้านผู้ใหญ่จุม หมู่ 6 ตำบลปากซัน	เพื่อความสะดวกในการ สัญญาไปมา	จำนวน 0.50 ม. ระยะทาง 1,500 เมตร	120,000	-	-	-	-	จำนวนรถพ่วง ที่ดำเนินการ	ประชาชนไม่ได้รับความ สะดวกในการสัญจรไปมา	กองช่าง	
40	โครงการก่อสร้างถนนลาดยางที่(วัดต.) ของประชาท่าใหม่ หมู่ 6 ตำบลปากซัน	เพื่อความสะดวกในการ สัญญาไปมา	กว้าง 4 ม. ยาว 1000 ม.	-	2,400,000	-	-	-	จำนวนรถพ่วง ที่ดำเนินการ	ประชาชนไม่ได้รับความ สะดวกในการสัญจรไปมา	กองช่าง	
41	ก่อสร้าง/ปรับปรุงซ่อมแซมของถนนหัวลำรี่ หมู่ 7 ตอน 2	เพื่อความสะดวกในการ สัญญาไปมา	กว้าง 4 ม. ยาว 700 ม. ตามแนว อบต. กำแพง	-	-	-	-	1,960,000	จำนวนรถพ่วง ที่ดำเนินการ	ประชาชนไม่ได้รับความ สะดวกในการสัญจรไปมา	กองช่าง	
42	ก่อสร้างถนนคอนกรีตเสริมเหล็ก ของถนนแม่พ หมู่ 7	เพื่อความสะดวกในการ สัญญาไปมา	กว้าง 4 ม. ยาว 500 ม. หน้า 0.15 ม.	1,070,000	-	-	-	-	จำนวนรถพ่วง ที่ดำเนินการ	ประชาชนไม่ได้รับความ สะดวกในการสัญจรไปมา	กองช่าง	
43	ก่อสร้าง/ปรับปรุงซ่อมแซมถนนหมู่ 7 เซี่ยงหมู่ 10 แยกทางหลวงหมายเลข 4 บ้านคลองจัน	เพื่อความสะดวกในการ สัญญาไปมา	กว้าง 6 ม. ยาว 5,850 ม. ตามแนว อบต. กำแพง	-	-	-	7,000,000	-	จำนวนรถพ่วง ที่ดำเนินการ	ประชาชนไม่ได้รับความ สะดวกในการสัญจรไปมา	กองช่าง อบจ. ระยอง	
44	ก่อสร้าง/ซ่อมแซมถนนสายเสริมเหล็ก ของถนนหิน หมู่ 7	เพื่อความสะดวกในการ สัญญาไปมา	ขนาด 2 ช่อง กว้าง 2.10 ม. ลึก 1.80 ม. ยาว 8.00 ม.	-	-	480,000	-	-	จำนวนรถพ่วง ที่ดำเนินการ	ประชาชนไม่ได้รับความ สะดวกในการสัญจรไปมา	กองช่าง	
45	โครงการก่อสร้าง ของถนนกุ่มประปา ของหัวลำรี่ หมู่ 7 บ้านคลองจัน ตำบลปากซัน	เพื่อให้ประชาชนมีน้ำ สำหรับอุปโภค-บริโภค	ระยะทาง 6,000 เมตร หนึ่งถังสี่ก้าของถนนหน้า 1 ถัง	1,740,000	-	-	-	-	จำนวนครัวเรือนที่ มีน้ำอุปโภค-บริโภค	ประชาชนไม่ได้รับความ สะดวกในการสัญจรไปมา	กองช่าง	
46	ก่อสร้างถนน คอนกรีตของโรงเรียน หมู่ 7	เพื่อความสะดวกในการ สัญญาไปมา	กว้าง 4 ม. ยาว 300 ม. ตามแนว อบต. กำแพง	-	-	-	840,000	-	จำนวนรถพ่วง ที่ดำเนินการ	ประชาชนไม่ได้รับความ สะดวกในการสัญจรไปมา	กองช่าง	

ที่	โครงการ	วัตถุประสงค์	เป้าหมาย (โดยมีพอโครงการ)	งบประมาณและค่าโอน					ตัวชี้วัด (KPI)	ผลลัพธ์ที่คาดว่าจะได้รับ	หน่วยงานต้นสังกัดของกองช่าง
				ปี 2564	ปี 2567	ปี 2568	ปี 2569	ปี 2570			
47	โครงการก่อสร้างอาคารแบบหลังติดกันกึ่งชุมชนเช่า หมู่ที่ 7	เพื่อความสะดวกในการสัญจรไปมา	กว้าง 6 ม. ยาว 2,000 ม.	-	-	-	-	3,636,000	จำนวนรถทางที่ดำเนินการ	ประชาชนได้รับความสะดวกในการสัญจรไปมา	กองช่าง
48	โครงการก่อสร้างถนนพาราเมตริคคอนกรีตชนน้ำพิศ หมู่ที่ 7	เพื่อความสะดวกในการสัญจรไปมา	กว้าง 4 ม. ยาว 1,800 ม.	-	-	-	-	2,121,600	จำนวนรถทางที่ดำเนินการ	ประชาชนได้รับความสะดวกในการสัญจรไปมา	กองช่าง
49	โครงการก่อสร้างถนนพาราเมตริคคอนกรีตชุมชน หมู่ที่ 7	เพื่อความสะดวกในการสัญจรไปมา	กว้าง 6 ม. ยาว 1,500 ม.	-	-	-	-	2,727,000	จำนวนรถทางที่ดำเนินการ	ประชาชนได้รับความสะดวกในการสัญจรไปมา	กองช่าง
50	โครงการก่อสร้างถนนพาราเมตริคคอนกรีตชุมชน 1 หมู่ที่ 7	เพื่อความสะดวกในการสัญจรไปมา	กว้าง 4 ม. ยาว 600 ม.	-	-	727,200	-	-	จำนวนรถทางที่ดำเนินการ	ประชาชนได้รับความสะดวกในการสัญจรไปมา	กองช่าง
51	โครงการก่อสร้างถนนคอนกรีต (คสอ.) ชนน้ำพิศ หมู่ที่ 7	เพื่อความสะดวกในการสัญจรไปมา	กว้าง 4 ม. ยาว 300 ม.	-	-	720,000	-	-	จำนวนรถทางที่ดำเนินการ	ประชาชนได้รับความสะดวกในการสัญจรไปมา	กองช่าง
52	ก่อสร้างปรับปรุงถนนชุมชนพาราเมตริค หมู่ 8	เพื่อความสะดวกในการสัญจรไปมา	กว้าง 4 ม. ยาว 1,200 ม. ตามแบบ คสอ. ก้าวเขต	-	-	-	-	1,625,000	จำนวนรถทางที่ดำเนินการ	ประชาชนได้รับความสะดวกในการสัญจรไปมา	กองช่าง
53	ก่อสร้างปรับปรุงถนนชุมชนชนน้ำพิศ-คลองกระท หมู่ 8	เพื่อความสะดวกในการสัญจรไปมา	กว้าง 4 ม. ยาว 1,500 ม. ตามแบบ คสอ. ก้าวเขต	-	-	-	-	1,500,000	จำนวนรถทางที่ดำเนินการ	ประชาชนได้รับความสะดวกในการสัญจรไปมา	กองช่าง
54	ก่อสร้างซ่อมแซมถนนคอนกรีตเสริมเหล็กชนน้ำพิศ-คลองกระท หมู่ 8	ปรับปรุงถนนน้ำเพื่อป้องกันน้ำท่วม	ขนาด 2 ช่อง กว้าง 2.10 ม. ลึก 1.80 ม. ยาว 8.00 ม.	-	-	-	848,000	-	จำนวนรถทางที่ดำเนินการ	ประชาชนได้รับความสะดวกในการสัญจรไปมา	กองช่าง
55	ก่อสร้างปรับปรุงถนนชุมชนชนน้ำพิศ หมู่ 8-หมู่ 5	เพื่อความสะดวกในการสัญจรไปมา	กว้าง 4 ม. ยาว 800 ม. ตามแบบ คสอ. ก้าวเขต	-	-	-	-	1,800,000	จำนวนรถทางที่ดำเนินการ	ประชาชนได้รับความสะดวกในการสัญจรไปมา	กองช่าง

ที่	โครงการ	วัตถุประสงค์	ลักษณะ (ผลิตภัณฑ์โครงการ)	งบประมาณและค่าผ่านมา					ตัวชี้วัด (KPI)	ผลลัพธ์ที่คาดว่าจะได้รับ	หน่วยงานผู้รับผิดชอบ
				ปี 2566	ปี 2567	ปี 2568	ปี 2569	ปี 2570			
56	ก่อสร้างปรับปรุงซ่อมแซมอาคารเรียน หมู่ 8	เพื่อความสะดวกในการสัญจรไปมา	กว้าง 4 ม. ยาว 1,000 ม. ตามแบบ อบต. กิ่งหมัด	-	-	-	-	1,000,000	จำนวนรถทางที่ผ่านเป็นการ	ประชาชนได้รับความสะดวกในการสัญจรไปมา	กองช่าง
57	ก่อสร้างปรับปรุงซ่อมแซมอาคารเรียน หมู่ 8 - หมู่ 5	เพื่อความสะดวกในการสัญจรไปมา	กว้าง 5 ม. ยาว 2,500 ม. ตามแบบ อบต. กิ่งหมัด	-	-	-	-	3,125,000	จำนวนรถทางที่ผ่านเป็นการ	ประชาชนได้รับความสะดวกในการสัญจรไปมา	กองช่าง
58	โครงการก่อสร้างถนนทางแยกสี่เหลี่ยมกึ่งวงกลม หมู่ 8	เพื่อความสะดวกในการสัญจรไปมา	กว้าง 6 ม. ยาว 4,400 ม. ตามแบบ อบต. กิ่งหมัด	-	9,240,000	-	-	-	จำนวนรถทางที่ผ่านเป็นการ	ประชาชนได้รับความสะดวกในการสัญจรไปมา	กองช่าง
59	โครงการก่อสร้างถนนทางแยกสี่เหลี่ยมกึ่งวงกลม หมู่ 8	เพื่อความสะดวกในการสัญจรไปมา	กว้าง 6 ม. ยาว 3,400 ม. ตามแบบ อบต. กิ่งหมัด	-	-	7,140,000	-	-	จำนวนรถทางที่ผ่านเป็นการ	ประชาชนได้รับความสะดวกในการสัญจรไปมา	กองช่าง
60	โครงการก่อสร้างถนนทางแยกสี่เหลี่ยมกึ่งวงกลม หมู่ 8	เพื่อความสะดวกในการสัญจรไปมา	กว้าง 6 ม. ยาว 1,500 ม. ตามแบบ อบต. กิ่งหมัด	-	-	3,200,000	-	-	จำนวนรถทางที่ผ่านเป็นการ	ประชาชนได้รับความสะดวกในการสัญจรไปมา	กองช่าง
61	ก่อสร้างปรับปรุงซ่อมแซมถนนของชุมชนสะพาน หมู่ 9	เพื่อความสะดวกในการสัญจรไปมา	กว้าง 6 ม. ยาว 400 ม. ตามแบบ อบต. กิ่งหมัด	-	-	-	-	1,400,000	จำนวนรถทางที่ผ่านเป็นการ	ประชาชนได้รับความสะดวกในการสัญจรไปมา	กองช่าง
62	ก่อสร้างปรับปรุงซ่อมแซมถนนของชุมชนสะพาน หมู่ 9	เพื่อความสะดวกในการสัญจรไปมา	กว้าง 4 ม. ยาว 200 ม. ตามแบบ อบต. กิ่งหมัด	-	-	-	560,000	-	จำนวนรถทางที่ผ่านเป็นการ	ประชาชนได้รับความสะดวกในการสัญจรไปมา	กองช่าง
63	ก่อสร้างปรับปรุงซ่อมแซมถนนของชุมชนบ้าน หมู่ 9	เพื่อความสะดวกในการสัญจรไปมา	กว้าง 4 ม. ยาว 700 ม. ตามแบบ อบต. กิ่งหมัด	-	-	-	2,940,000	-	จำนวนรถทางที่ผ่านเป็นการ	ประชาชนได้รับความสะดวกในการสัญจรไปมา	กองช่าง
64	ก่อสร้างถนนคอนกรีตเสริมเหล็กตลอดเส้นทาง หมู่ 9 ตอน 3	เพื่อความสะดวกในการสัญจรไปมา	กว้าง 4 ม. ยาว 200 ม. พลา 0.15 ม	-	460,000	-	-	-	จำนวนรถทางที่ผ่านเป็นการ	ประชาชนได้รับความสะดวกในการสัญจรไปมา	กองช่าง
65	โครงการก่อสร้างถนนทางแยกสี่เหลี่ยมกึ่งวงกลม หมู่ 8 - หมู่ 5	เพื่อความสะดวกในการสัญจรไปมา	กว้าง 6 ม. ยาว 2,000 ม. ตามแบบ อบต. กิ่งหมัด	-	3,636,000	-	-	-	จำนวนรถทางที่ผ่านเป็นการ	ประชาชนได้รับความสะดวกในการสัญจรไปมา	กองช่าง

ที่	โครงการ	วัตถุประสงค์	เป้าหมาย (ผลผลิตของโครงการ)	งบประมาณประจำปีงบประมาณ					ตัวชี้วัด (KPI)	เกณฑ์ชี้ค่าว่า จะได้รับ ประชาชนได้รับความ สะดวกในการสัญจรไปมา	หน่วยงาน ที่รับผิดชอบ
				ปี 2566	ปี 2567	ปี 2568	ปี 2569	ปี 2570			
66	ก่อสร้างปรับปรุงซ่อมแซมถนนรอบบ้านนาอ้าว หมู่ 10	เพื่อความสะดวกในการสัญจรไปมา	กว้าง 4 ม. ยาว 300 ม. ตามแบบ อบต. กำแพง	-	-	-	-	840,000	จำนวนรถทางเท้าเป็นกิโลเมตร	กองช่าง	
67	ก่อสร้างซ่อมแซมถนนคอนกรีตเสริมเหล็ก ซอยทุ่งขันธ์ หมู่ 10	เป็นทางระบายน้ำ เพื่อป้องกันน้ำท่วม	ขนาด 1 ช่อง กว้าง 2.10 ม. ลึก 1.80 ม. ยาว 8.00 ม.	-	-	-	424,000	-	จำนวนระยะทางที่ดำเนินการ	กองช่าง	
68	ก่อสร้างปรับปรุงซ่อมแซมถนนซอยบ้านทุ่งขันธ์ หมู่ 10 ตอน 2	เพื่อความสะดวกในการสัญจรไปมา	กว้าง 4 ม. ยาว 400 ม. ตามแบบ อบต. กำแพง	800,000	-	-	-	-	จำนวนระยะทางที่ดำเนินการ	กองช่าง	
69	ก่อสร้างถนนหินคลุก ซอยอาคารอู่บ้านทุ่งขันธ์ หมู่ 10	เพื่อความสะดวกในการสัญจรไปมา	กว้าง 5 ม. ยาว 1400 ม. ตามแบบ อบต. กำแพง	-	-	1,092,000	-	-	จำนวนระยะทางที่ดำเนินการ	กองช่าง	
70	โครงการก่อสร้างถนนคอนกรีตเสริมเหล็ก ซอยอาคารอู่บ้านทุ่งขันธ์ หมู่ 10	เพื่อความสะดวกในการสัญจรไปมา	กว้าง 5 ม. ยาว 1400 ม. ตามแบบ อบต. กำแพง	-	-	2,513,000	-	-	จำนวนระยะทางที่ดำเนินการ	กองช่าง	
71	ก่อสร้างปรับปรุงซ่อมแซมถนนซอยทุ่งขันธ์-บ้านนาอ้าว หมู่ 10	เพื่อความสะดวกในการสัญจรไปมา	กว้าง 4 ม. ยาว 500 ม. ตามแบบ อบต. กำแพง	-	-	-	-	800,000	จำนวนระยะทางที่ดำเนินการ	กองช่าง	
72	งานก่อสร้างถนนคอนกรีตเสริมเหล็ก ตามซอยกลางซอย 1 (ร.น.ต.25-0017) หมู่ 10 ตอน 2	เพื่อความสะดวกในการสัญจรไปมา	กว้าง 4 ม. ยาว 300 ม. พทว. 0.15ย.	-	-	865,000	-	-	จำนวนระยะทางที่ดำเนินการ	กองช่าง	
73	ก่อสร้างถนนคอนกรีตเสริมเหล็ก ซอยสี่เปลือย ตอน 2 หมู่ 10 ซ้ำถนนซอยกลาง บ้านนาอ้าว บ้านนาอ้าว หมู่ 10 ตอน 2	เพื่อความสะดวกในการสัญจรไปมา	กว้าง 4 เมตร ยาว 630 เมตร พทว. 0.15ย. สูง 0.25 เมตร	2,200,000	-	-	-	-	จำนวนระยะทางที่ดำเนินการ	กองช่าง	
74	งานก่อสร้างถนนคอนกรีตเสริมเหล็ก ซอยบ้านนาอ้าว หมู่ 11	เพื่อความสะดวกในการสัญจรไปมา	กว้าง 4 ม. ยาว 270 ม. พทว. 0.15ย.	-	-	-	-	627,000	จำนวนระยะทางที่ดำเนินการ	กองช่าง	
75	ก่อสร้างซ่อมแซมถนนคอนกรีตเสริมเหล็ก ซอยข้างหลัง หมู่ 11	เพื่อความสะดวกในการสัญจรไปมา	ขนาด 1 ช่อง กว้าง 2.10 ม. ลึก 1.80 ม. ยาว 8.00 ม.	-	-	-	-	348,000	จำนวนระยะทางที่ดำเนินการ	กองช่าง	

ที่	โครงการ	วัตถุประสงค์	เป้าหมาย (ผลผลิตเชิงโครงการ)	งบประมาณรายจ่าย					ตัวชี้วัด (KPI)	ผลลัพธ์ที่คาดว่าจะได้รับ	หน่วยงานที่รับผิดชอบ
				ปี 2566	ปี 2567	ปี 2568	ปี 2569	ปี 2570			
76	ก่อสร้างห้องคอมพิวเตอร์คอมพิวเตอร์ 11 ห้อง	เพื่อความสะดวกในการปฏิบัติงาน	ขนาด 2 ชั้น กว้าง 2.10 ม. ลึก 1.80 ม. ยาว 8.00 ม.	484,000	-	-	-	-	จำนวนเครื่องคอมพิวเตอร์ที่ดำเนินการ	ประชาชนได้รับความสะดวกในการปฏิบัติงาน	กองช่าง
77	ก่อสร้างทางระบายน้ำ (คสล.) ขนาด 1.10 ม. ลึก 1.10 ม. ยาว 400 เมตร	เพื่อความสะดวกในการปฏิบัติงาน	กว้าง 4 ม. ยาว 800 ม. ตามแบบ อบจ. กำแพงเพชร	240,000	-	-	-	-	จำนวนระยะทางที่ดำเนินการ	ประชาชนได้รับความสะดวกในการปฏิบัติงาน	กองช่าง
78	ก่อสร้างซ่อมแซมประตูระบายน้ำ	เพื่อความสะดวกในการปฏิบัติงาน	กว้าง 4 ม. ยาว 800 ม. ตามแบบ อบจ. กำแพงเพชร	-	-	-	-	2,500,000	จำนวนระยะทางที่ดำเนินการ	ประชาชนได้รับความสะดวกในการปฏิบัติงาน	กองช่าง
79	โครงการทำฝายกั้นน้ำ	เพื่อความสะดวกในการปฏิบัติงาน	ตามแบบ อบจ. กำแพงเพชร	-	-	-	-	300,000	จำนวนพื้นที่ดำเนินการ	ประชาชนได้รับความสะดวกในการปฏิบัติงาน	กองช่าง
80	โครงการปรับปรุงถนนสายบ้านท่า	เพื่อความสะดวกในการปฏิบัติงาน	เพื่อความสะดวกในการปฏิบัติงาน	700,000	700,000	700,000	700,000	700,000	จำนวนสายทางที่ซ่อมแซม	ประชาชนได้รับความสะดวกในการปฏิบัติงาน	กองช่าง
81	ติดตั้งป้ายชื่อถนน	เพื่อความสะดวกในการปฏิบัติงาน	หมู่ 1 - 11 ตำบลท่ากั้น	-	-	-	-	200,000	จำนวนป้ายชื่อถนนที่ดำเนินการ	ประชาชนได้รับความสะดวกในการปฏิบัติงาน	กองช่าง
82	จัดซื้อรถบรรทุก 3 ตัน	เพื่อใช้ในการขนถ่ายวัสดุ	200 คัน ตามแบบ อบจ. กำแพงเพชร	-	-	250,000	-	250,000	จำนวนรถบรรทุกที่ดำเนินการ	ประชาชนได้รับความสะดวกในการปฏิบัติงาน	กองช่าง
รวม	82 โครงการ			1,543,000	35,560,000	18,647,200	19,302,000	54,669,600			

แผนงานคณะและชุมชน

ที่	โครงการ	วัตถุประสงค์	เป้าหมาย (ผลผลิตของโครงการ) เมื่อมีความเสียหาย หรือชำรุด	งบประมาณและที่ผ่านมา				ตัวชี้วัด (KPI)	ผลลัพธ์ที่คาดว่าจะได้รับ	หน่วยงาน ที่รับผิดชอบ
				ปี 2566	ปี 2567	ปี 2568	ปี 2569			
1	ติดตั้งหรือปรับปรุงซ่อมแซมระบบไฟฟ้าอาคารและ สำนักงานชั้น หมู่ 1-11	เพื่ออำนวยความสะดวก และความปลอดภัย	เมื่อมีความเสียหาย หรือชำรุด	300,000	300,000	300,000	300,000	300,000	จำนวนไฟฟ้าส่องสว่าง ประจำอาคาร	กองช่าง กองช่าง
2	ขยายเขตให้ไฟฟ้าอาคาร (เดิมสายดับ) สำนักงานชั้น หมู่ 1 - หมู่ 11	เพื่อเพิ่มไฟฟ้าอาคารและ ส่องสว่าง	หมู่ 1 - 11	600,000	600,000	600,000	600,000	600,000	ไฟฟ้าอาคารส่องสว่าง เพิ่มขึ้น	กองช่าง
3	ขยายเขตให้ไฟฟ้าแรงสูง-แรงต่ำ สำนักงานชั้น หมู่ 1 - หมู่ 11	เพื่อให้ประชาชนมีไฟฟ้าใช้	หมู่ 1 - 11	600,000	600,000	600,000	600,000	600,000	ไฟฟ้าอาคารส่องสว่าง เพิ่มขึ้น	กองช่าง
4	โครงการติดตั้งไฟฟ้าส่องสว่าง ระบบพลังงานแสงอาทิตย์แบบโซลาร์เซลล์ สำนักงานชั้น ม.1 - 11	เพื่อเพิ่มแสงสว่าง ในพื้นที่	ม.1 - 11	600,000	-	-	-	-	ประชาชนเกิดความ ปลอดภัย มีแสงสว่าง เพิ่มขึ้น	กองช่าง
5	ขยายเขตไฟฟ้าแรงสูง โฉมระบบประปา หมู่ 8	เพื่อให้ระบบประปาที่ดี แก่ประชาชนที่มากขึ้น	หมู่ 8	350,000	-	-	-	-	เพิ่มการบริโภคในการ ผลิตประปา	กองช่าง
รวม 5 โครงการ				2,450,000	1,500,000	1,500,000	1,500,000	1,500,000		

แผนงานพาณิชย์

ที่	โครงการ	วัตถุประสงค์	เป้าหมาย (ผลผลิตโครงการ)	งบประมาณและที่ว่าง				ตัวชี้วัด (KPI)	ผลลัพธ์ที่คาดว่าจะได้รับ	หน่วยงาน รับผิดชอบ
				ปี 2566	ปี 2567	ปี 2568	ปี 2569			
1	ขยายบทบาทด้านสหกรณ์ หมู่ 1-11 - หมู่ 5 ขยายกลุ่มห้อง - หมู่ 7 ขยายกลุ่มกวาด, ขยายหอกลาง - หมู่ 7 ขยายชุมชน - หมู่ 8 บ้านสันติสุข-บ้านโพธิ์ - หมู่ 9 ขยายคลองเมือง - หมู่ 10 ขยายชุมชน-หัวหนอง, ขยายสายน้ำเงิน - หมู่ 9 ขยายคลองน้ำขุ่น - หมู่ 9 ขยายชุมชน-นครแห่ง - หมู่ 9 ขยายบ้านสวนแม่ - และอื่นๆ ในตำบลปากงั้น	เพื่อประชาชนมีน้ำ สำหรับอุปโภค-บริโภค	4,000 เมตร ตามแบบ อบต.ปากงั้น	-	450,000	450,000	450,000	จำนวนครัวเรือนที่ มีน้ำอุปโภค-บริโภค	มีน้ำใช้สำหรับ อุปโภค-บริโภค	กองช่าง กองช่าง
2	โครงการเสริมพลังชุมชนสร้างอาชีพกลุ่มสตรี รวมรวมเพื่อขยายบริการด้านสหกรณ์ (ใหม่) หมู่ 1 - 11	เพื่อให้ประชาชนมีน้ำ สำหรับอุปโภค-บริโภค	ตำบลปากงั้น, หมู่ 1-11 ตามแบบ อบต.ปากงั้น	-	-	-	1,000,000	จำนวนครัวเรือนที่ มีน้ำอุปโภค-บริโภค	มีน้ำใช้สำหรับ อุปโภค-บริโภค	กองช่าง
3	โครงการก่อสร้างระบบประปาชุมชนหมู่ 9 หมู่ 9	เพื่อประชาชนมีน้ำ สำหรับอุปโภค-บริโภค	หมู่ 9 ตามแบบ อบต.ปากงั้น	-	-	200,000	-	จำนวนครัวเรือนที่ มีน้ำอุปโภค-บริโภค	มีน้ำใช้สำหรับ อุปโภค-บริโภค	กองช่าง
4	จัดซื้อถังเก็บน้ำเพื่อใช้การประปา เช่น เครื่องสูบน้ำ, บันไดลิ้น, เอนเตอร์กานสารเคมี และอื่นๆที่เกี่ยวข้องระบบประปา	เพื่ออำนวยความสะดวก และความปลอดภัย	3 คัน	300,000	100,000	100,000	100,000	ทั้งหมดจากงบอุดหนุน บ้านประชา	บ้านประชา ศิริพัฒนา	กองช่าง กองช่าง
5	ขยายแนวท่อสูบน้ำดิบ ระบบประปา ตำบลปากงั้น หมู่ 1-11	เพื่อเพิ่มขีดความสามารถ	1 โครงการ ตามแบบ อบต.ปากงั้น	-	300,000	300,000	300,000	จำนวนปริมาณน้ำดิบ	มีน้ำใช้ประปาได้	กองช่าง

ที่	โครงการ	วัตถุประสงค์	เป้าหมาย (กลยุทธ์โครงการ)	งบประมาณรายปีที่ผ่านมา					สัดส่วน (%)	ผลสัมฤทธิ์ ที่ได้รับ	หน่วยงาน ที่รับผิดชอบ
				ปี 2566	ปี 2567	ปี 2568	ปี 2569	ปี 2570			
6	จุดตรวจ/ด่านตรวจหน้า หมู่ 4 เพื่อใช้กั้นกั้นน้ำ โครงการผลิตน้ำประปา หมู่ 4	เพื่อให้ประชาชนมีน้ำ สำหรับอุปโภค-บริโภค	1 แห่ง, หมู่ 4 ตามแบบ อบต.กำแพง	-	-	-	3,500,000	-	ร้อยละหกสิบเจ็ด มีน้ำใช้สำหรับ อุปโภค-บริโภค	กองช่าง พัฒนาที่ดิน	
7	ก่อสร้างถังสังเคราะห์น้ำร่วมกับหน่วยงาน ระบบประปา หมู่ 4	เพื่อให้ประชาชนมีน้ำ สำหรับอุปโภค-บริโภค	1 แห่ง, หมู่ 4 ตามแบบ อบต.กำแพง	-	-	-	200,000	-	ร้อยละหกสิบเจ็ด มีน้ำใช้สำหรับอุปโภค	กองช่าง	
8	โครงการขุดลอกหนองน้ำ หมู่ 5 อ่างน้ำหลัก	เพื่อให้ประชาชนมีน้ำ สำหรับอุปโภค-บริโภค	สระน้ำ หมู่ 5	-	-	-	-	3,500,000	จำนวนหกสิบล้านที่ มีน้ำอุปโภค-บริโภค	กองช่าง	
9	โครงการปรับปรุงซ่อมแซมระบบประปา ตำบล หมู่ 1 - 11 (ชุดตัว)	เพื่อให้ประชาชนมีน้ำ สำหรับอุปโภค-บริโภค	หมู่ 1-11	750,000	750,000	750,000	750,000	750,000	จำนวนหมู่บ้านที่ได้ การปรับปรุงซ่อมแซม	กองช่าง	
10	ก่อสร้างระบบประปาหมู่บ้านหรือ ระบบประปาบาดาล ตำบลปากซัน หมู่ที่ 7	เพื่อให้ประชาชนมีน้ำ สำหรับอุปโภค-บริโภค	1 แห่ง ตามแบบ อบต.กำแพง	-	-	-	-	4,500,000	จำนวนครัวเรือนที่ มีน้ำอุปโภค-บริโภค	กองช่าง	
11	ก่อสร้างระบบประปาหมู่บ้านหรือ ระบบประปาบาดาล ตำบลปากซัน หมู่ที่ 5 มี 9๑๓๓	เพื่อให้ประชาชนมีน้ำ สำหรับอุปโภค-บริโภค	1 แห่ง ตามแบบ อบต.กำแพง	-	-	-	-	4,500,000	จำนวนครัวเรือนที่ มีน้ำอุปโภค-บริโภค	กองช่าง	
รวม	11 โครงการ			850,000	1,600,000	1,600,000	5,500,000	15,100,000			

ยุทธศาสตร์จังหวัดที่ 1 พัฒนาการท่องเที่ยวเชิงสุขภาพและชุมชนอย่างยั่งยืน

ยุทธศาสตร์จังหวัดที่ 2 พัฒนาการเกษตรมูลค่าสูง

ยุทธศาสตร์การพัฒนาขององค์กรปกครองส่วนท้องถิ่นที่ 4 การพัฒนาด้านทรัพยากรธรรมชาติและสิ่งแวดล้อม

ยุทธศาสตร์ที่ 2 การพัฒนาด้านเศรษฐกิจและการท่องเที่ยว

แผนงานสร้างเสริมแข็งขันของชุมชน

ที่	โครงการ	วัตถุประสงค์	เป้าหมาย (ผลผลิต-โครงการ)	งบประมาณและที่ผ่านมา					ตัวชี้วัด (KPI)	ผลลัพธ์ที่คาดว่าจะได้รับ	หน่วยงาน ผู้รับผิดชอบ
				ปี 2566	ปี 2567	ปี 2568	ปี 2569	ปี 2570			
1	โครงการฝึกอบรมอาชีพเชิงอาชีพ ส่งเสริมอาชีพต่างๆ เช่น ไม้กวาดดอก หญ้าที่ผลิตด้วยวัสดุ ดัดแปลงเส้นใย ภาชนะบรรจุ เศษวัสดุของเหลือทิ้ง และอาชีพอื่นๆ	เพื่อสร้างงาน สร้างรายได้	100 คน	20,000	20,000	20,000	20,000	20,000	จำนวนกลุ่มที่ได้รับ การสนับสนุน	ประชาชนมีงานทำและ มีรายได้เพิ่มขึ้น	สำนักงานปลัด อำเภอ
2	โครงการจับคู่ธุรกิจชุมชน พู 1-11	เพื่อสร้างงาน สร้างรายได้	11 กลุ่ม	1,100,000	1,100,000	1,100,000	1,100,000	1,100,000	จำนวนงบประมาณที่ ได้รับการสนับสนุน	ประชาชนมีงานทำ และมีรายได้เพิ่มขึ้น	สำนักงานปลัด อำเภอ
3	โครงการอบรมชุมชนเพื่อพัฒนา เศรษฐกิจท้องถิ่น	ประชาชนมีความรู้และทักษะ การบริหารจัดการ ผลิตภัณฑ์ชุมชนเชิง ยั่งยืน	100 คน	-	-	-	30,000	30,000	จำนวนประชาชน ที่เข้าร่วมโครงการ	ประชาชนมีความรู้ทักษะ การเชื่อมโยงสู่การปฏิบัติ ได้เป็นรูปธรรม สามารถดำเนินชีวิตได้ อย่างเหมาะสม	สำนักงานปลัด อำเภอ
4	โครงการส่งเสริมการปลูกส้มโอบดการวิจัย	เพื่อเพิ่มรายได้ของครัวเรือน ส่งเสริมให้ประชาชนบริโภค ผลิตภัณฑ์	40 คน	-	-	-	20,000	20,000	จำนวนประชาชน ที่เข้าร่วมโครงการ	ประชาชนมีความรู้ทักษะ การวิจัยและทักษะการ ผลิตผลิตภัณฑ์	สำนักงานปลัด อำเภอ
5	โครงการส่งเสริมการผลิตปุ๋ยชีวภาพและสาร กำจัดศัตรูพืชโดยชีวภาพ	ลดการใช้สารเคมี เพิ่มรายได้ของครัวเรือน	40 คน	-	-	-	20,000	20,000	จำนวนประชาชน ที่เข้าร่วมโครงการ	ลดต้นทุนการใช้จ่าย ลดต้นทุนการผลิตได้ ครัวเรือนมีรายได้เพิ่ม	สำนักงานปลัด อำเภอ
6	โครงการอบรมให้ความรู้กฎหมายเบื้องต้น ในสิทธิประโยชน์แก่ประชาชน	เพิ่มโอกาสในการเข้าถึง ด้านกฎหมายในชีวิตประจำวัน	45 คน	-	-	-	5,000	5,000	จำนวนประชาชน ที่เข้าร่วมโครงการ	ประชาชน มีความรู้ด้านกฎหมาย	สำนักงานปลัด อำเภอ

ที่	โครงการ	วัตถุประสงค์	เป้าหมาย (เฉลี่ยต่อโครงการ)	งบประมาณและที่ผ่านมา				ตัวชี้วัด (KPI)	ผลลัพธ์ที่คาดว่าจะ จะได้รับ	หน่วยงาน ที่รับผิดชอบ
				ปี 2566	ปี 2567	ปี 2568	ปี 2569			
7	โครงการส่งเสริมกลุ่มวิสาหกิจชุมชน บ้านช้างตึง หมู่ 11 ตำบลปากซัน	เพื่อสร้างงาน สร้างรายได้	100 คน	20,000	20,000	20,000	20,000	20,000	ประชาชนมีงานทำและ มีรายได้เพิ่มขึ้น	สำนักงานปลัด สำนักปลัดฯ
8	โครงการส่งเสริมการปลูกข้าวไร่ ตำบลปากซัน	เพื่อสร้างงาน สร้างรายได้	11 กลุ่ม	50,000	50,000	50,000	50,000	50,000	ประชาชนมีงานทำ และมีรายได้เพิ่มขึ้น	สำนักปลัดฯ
รวม	8 โครงการ			70,000	70,000	95,000	115,000	115,000		

แผนงานการศึกษา วัฒนธรรมและนันทนาการ

ที่	โครงการ	วัตถุประสงค์	เป้าหมาย (หมวดของโครงการ)	งบประมาณและที่ผ่านมา				ตัวชี้วัด (KPI)	ผลสัมฤทธิ์คาดว่าจะได้รับ	หน่วยงาน ที่รับผิดชอบ
				ปี 2566	ปี 2567	ปี 2568	ปี 2569			
1	โครงการส่งเสริมการทอผ้าไหมเชิงอนุรักษ์ ของชุมชนชาวลี ด้านสภาพพื้นที่	เพื่อสนับสนุนการทอผ้าไหม	ตำบลปากซัน	-	-	-	-	จำนวนนักทอผ้าไหม ที่เข้ามาใช้บริการ	แหล่งท่องเที่ยวที่เป็นที่ รู้จักมากขึ้น	กองช่าง กองการศึกษา กองช่าง
2	ก่อสร้างห้องสมุดประชาชนระบบ สารบัญชองใหญ่ หมู่ 7	เพื่ออำนวยความสะดวก แก่ผู้ทอผ้าไหม	หมู่ 7 ตามแบบ อบต.ปากซัน	-	-	-	500,000	จำนวนนักทอผ้าไหม ที่เข้ามาใช้บริการ	นักท่องเที่ยวได้รับ ความสะดวก สบาย	กองช่าง กองการศึกษา
3	พัฒนาแหล่งท่องเที่ยวของบ้านคูบัว สายน้ำพันชองใหญ่ หมู่ 7	เพื่อปรับปรุงพัฒนาให้เป็น แหล่งท่องเที่ยวเชิงสุขภาพ	หมู่ 7 ตามแบบ อบต.ปากซัน	-	-	-	1,000,000	จำนวนนักทอผ้าไหม ที่เข้ามาใช้บริการ	มีสถานที่ท่องเที่ยว เชิงสุขภาพ	กองช่าง กองการศึกษา
4	ก่อสร้างศูนย์ส่งเสริมการค้าผลิตภัณฑ์ ชุมชนแห่งชาติน้ำพันชองใหญ่ หมู่ 7	เพื่อพัฒนาแหล่งท่องเที่ยว	หมู่ 7 ตามแบบ อบต.ปากซัน	-	-	-	-	จำนวนผู้เยี่ยมชม ที่ได้รับความสะดวก	ผู้เยี่ยมชมกิจกรรม ได้รับความสะดวก	กองช่าง กองการศึกษา
5	โครงการจัดการส่งเสริมการท่องเที่ยว ปากซัน	เพื่อจัดการส่งเสริมการ ท่องเที่ยว ให้นักท่องเที่ยว เข้ามาพักผ่อน เป็นที่รู้จักของ ประชาชน	ตำบลปากซัน	-	-	-	-	จำนวนผู้เยี่ยมชม จำนวนนักท่องเที่ยว	ประชาชนรู้จักสถานที่ ท่องเที่ยว	สำนักเจ้า กองการศึกษา
6	พัฒนาแหล่งท่องเที่ยวบริเวณวัดพุทธ ชัยปือชัยถึงสี่ห้า บ้านหินตั้ง หมู่ 8	เพื่อปรับปรุงพัฒนาให้เป็น แหล่งท่องเที่ยว	หมู่ 8 ตามแบบ อบต.ปากซัน	-	-	-	-	จำนวนนักทอผ้าไหม ที่เข้ามาใช้บริการ	นักท่องเที่ยวได้รับ ความสะดวก	กองช่าง กองการศึกษา
รวม	6 โครงการ			-	-	-	1,500,000	1,420,000		

ยุทธศาสตร์จังหวัดที่ 3 ยกระดับคุณภาพชีวิตของประชาชน

ยุทธศาสตร์การพัฒนาขององค์กรปกครองส่วนท้องถิ่นที่ 3 การพัฒนาด้านการศึกษา ศาสนาและวัฒนธรรม

ยุทธศาสตร์ที่ 3 การพัฒนาด้านการศึกษา ศาสนาและวัฒนธรรม

แผนงานการศึกษา

ที่	โครงการ	วัตถุประสงค์	เป้าหมาย (ผลผลิตของโครงการ)	งบประมาณและค่ามาก					ตัวชี้วัด (KPI)	ผลลัพธ์ที่คาดว่าจะ จะได้รับ	หน่วยงาน รับผิดชอบ
				ปี 2566	ปี 2567	ปี 2568	ปี 2569	ปี 2570			
1	สนับสนุนจัดจ้างอาหารกลางวันเด็กนักเรียน	เพื่อให้เด็กมีอาหาร รับประทานทุกคน	3 ศูนย์, 5 โรงเรียน	3,421,000	3,421,000	3,421,000	3,421,000	3,421,000	จำนวนเด็กที่ได้รับประทาน อาหารกลางวัน	เด็กมีอาหารรับประทาน ครบทุกคน	กองการศึกษา กองคลัง
2	สนับสนุน/จัดซื้อสนับสนุนอาหารเสริม (นม) เด็กนักเรียน	เพื่อให้เด็กมีอาหารเสริม(นม) ดื่มแบบทุกคน	3 ศูนย์, 5 โรงเรียน	1,532,020	1,532,020	1,532,020	1,532,020	1,532,020	จำนวนเด็กที่ได้รับประทาน อาหารเสริม(นม)	เด็กมีอาหารเสริม(นม) ดื่มแบบทุกคน	กองการศึกษา กองคลัง
3	โครงการสนับสนุนค่าใช้จ่าย การบริหารสถานศึกษา -ค่าหนังสือ -ค่าอุปกรณ์การเรียน -ค่าเครื่องแบบนักเรียน -ค่ากิจกรรมพัฒนาผู้เรียน -ค่าจัดการเรียนการสอน -วัสดุการศึกษา -และอื่นๆตามที่หนังสือสั่งการกำหนด	เพื่อสนับสนุนและส่งเสริมการ ศึกษา	3 ศูนย์	1,000,000	1,000,000	1,000,000	1,000,000	1,000,000	จำนวนเด็กที่เรียนในสถาน ศึกษา	เด็กได้เรียนรู้และเข้าใจ แหล่งของความรู้	กองการศึกษา กองคลัง
4	จัดงานวันเด็กแห่งชาติ	เพื่อต้องการให้เกิดได้มีการ แสดงออกและได้เรียนรู้สิ่ง ต่างๆ	1 ครั้ง/ปี	50,000	50,000	50,000	50,000	50,000	จำนวนเด็กที่เข้าร่วม กิจกรรม	เด็กได้แสดงออกและได้ เรียนรู้สิ่งต่างๆ	กองการศึกษา กองคลัง

ที่	โครงการ	วัตถุประสงค์	เป้าหมาย (สมมติของโครงการ)	งบประมาณและที่ผ่านมา				ตัวชี้วัด (KPI)	ผลลัพธ์ที่คาดว่าจะได้รับ	หน่วยงานที่รับผิดชอบ
				ปี 2566	ปี 2567	ปี 2568	ปี 2569			
5	ฝึกอบรมภาษาต่างประเทศ พู 1-11	เพื่อเตรียมการผู้แทนคณะเรียน	3 รุ่น	-	-	-	45,000	จำนวนเด็กที่สำเร็จและเพิ่มภาษาต่างประเทศได้	ประธานคณะกรรมการและที่ปรึกษาต่างประเทศ	
6	ปรับปรุงห้องเรียนภาษาเพื่อใช้สำหรับอาจารย์อาสาสมัครสอนภาษาต่างประเทศ, อ่างล้างหน้าแปรงฟัน, เครื่องใช้ไฟฟ้า, โต๊ะนักเรียน อ่างล้างจาน ชั้นเรียน ตู้เย็น ตู้แช่เย็น - ศทต.บ้านลาดคู่ - ศทต.วัดสุวรรณคีรี (กรรมการศาสนา) - ศทต.วัดสุวรรณคีรี (กรรมการพัฒนาชุมชน) พู 4	เพื่อให้ ศทต.วัดสุวรรณคีรีปรับปรุงห้องเรียน	3 แห่ง ตามแบบ ศทต. กำแพงเพชร	-	-	500,000	500,000	ผู้ปกครองนักเรียนที่สมัครเรียน และนำลูกหลานมาเรียนที่ ศทต.	ศทต. ศทต. อยู่ในสภาพใช้ได้ตามมาตรฐานและปลอดภัย	กองช่าง กองการศึกษา
7	ก่อสร้างโรงอาหารให้ศูนย์พัฒนาเด็กเล็ก - ศทต.บ้านลาดคู่ พู 8 - ศทต.วัดสุวรรณคีรี (กรรมการพัฒนาชุมชน) พู 4	เพื่อสนับสนุนและส่งเสริมการศึกษา	2 แห่ง ตามแบบ ศทต. กำแพงเพชร	-	-	400,000	400,000	จำนวนเด็กที่เข้าเรียนในโรงเรียนเพิ่มขึ้น	เด็กมีสถานที่รับประทานอาหารกลางวัน	กองช่าง กองการศึกษา
8	ก่อสร้างปรับปรุงสนามเด็กเล่น หรือปูพื้นสนามเด็กเล่นศูนย์พัฒนาเด็กเล็ก - ศทต.บ้านลาดคู่ - ศทต.วัดสุวรรณคีรี (กรรมการศาสนา) - ศทต.วัดสุวรรณคีรี (กรรมการพัฒนาชุมชน) พู 4	เพื่อส่งเสริมสุขภาพเด็กและส่งเสริมจิตใจ อารมณ์ และสติปัญญา	3 แห่ง ตามแบบ ศทต. กำแพงเพชร	-	-	-	2,000,000	จำนวนเด็กที่เข้ามาเล่นอุปกรณ์ในสนามเด็กเล่น	เด็กมีสนามเด็กเล่นที่ปลอดภัย อารมณ์ดี และสติปัญญา	กองช่าง กองการศึกษา

ที่	โครงการ	วัตถุประสงค์	เป้าหมาย (ผลผลิตของโครงการ)	งบประมาณและที่ผ่านมา					ตัวชี้วัด (KPI)	ผลลัพธ์ที่คาดหวัง ที่ได้รับ	หน่วยงาน ที่รับผิดชอบ
				ปี 2566	ปี 2567	ปี 2568	ปี 2569	ปี 2570			
9	โครงการก่อสร้างอาคารเรียน (สถานศึกษา) ตำบลปากซัน	เพื่อลดความแออัดชั้นเรียน เพื่อปรับปรุงนักเรียนที่เพิ่มขึ้น	1 แห่ง ตามแบบ อบต. ป่าหนาด	-	-	-	-	2,500,000	จำนวนเด็กที่เข้ามศึกษาเพิ่มขึ้น	เด็กที่เรียนที่ได้คะแนนดีอย่างกว้างขวางมากขึ้น	กองช่าง กองการศึกษา กองการศึกษา
10	ก่อสร้างสระว่ายน้ำ ศูนย์พัฒนาเด็กเล็กวัดสุวรรณคีรี (กรมการพัฒนาระบบ)	เพื่อใช้ในการว่ายน้ำข้ามน้ำ ตามนโยบายภาครัฐร่วมคิด ร่วมทำ ไม่ผลักภาระให้เกษตรกร การลดต้นทุน	สร้าง 6 เมตร 12 ม. ลึก 0.60 ม. พร้อมหลังคา ระบบบำบัดน้ำ จำนวน 1 สระ	2,000,000	-	-	-	-	มีสระว่ายน้ำ จำนวนนักเรียนที่ใช้น้ำ	มีสถานที่เรียนว่ายน้ำ นักเรียนทุกคนสามารถ ว่ายน้ำได้	กองช่าง กองการศึกษา
11	โครงการปรับปรุงที่ค่อม (ป่าซัน สทต., เขตรับคลุมกสิ, จัดสวนรอบ หรืออื่นๆ) - สทต.บ้านหาดส้ม พญ. 8	เพื่อให้ได้เข้ามาบริการของชาติ ร่วมกิจกรรมชาติ ศาสนา พระมหากษัตริย์ เพื่อประชาสัมพันธ์ชื่อ สทต. ให้ประชาชนได้รู้จัก	1 แห่ง ตามแบบ อบต. ป่าหนาด	-	-	-	100,000	100,000	จำนวนเด็กที่ร่วมกิจกรรม จำนวนประชาชนที่ทราบ ชื่อ สทต.	- เพื่อให้ได้เข้ามาบริการ ของชาติ ร่วมกิจกรรมชาติ ศาสนา พระมหากษัตริย์ - เพื่อประชาสัมพันธ์ชื่อ สทต. ให้ประชาชนได้รู้จัก	กองช่าง กองการศึกษา
12	จัดซื้อเครื่องอบสมุนไพรจากจังหวัดร้อยเอ็ดตั้ง สำหรับตั้งปฐมวัยให้ศูนย์พัฒนาเด็กเล็ก - สทต.บ้านหาดส้ม พญ. 8 - สทต.วัดสุวรรณคีรี (กรมการศาสนา) - สทต.วัดสุวรรณคีรี (กรมพัฒนาชุมชน) (แห่งใหม่) พญ. 4	เพื่อพัฒนาทางด้านร่างกาย จิตใจ อารมณ์ และสติปัญญา	3 แห่ง	-	-	-	-	750,000	จำนวนเด็กที่เข้ามาเล่น อุปกรณ์สนามเด็กเล่น	เด็กที่มีความสามารถทางด้าน ร่างกาย จิตใจ อารมณ์ และสติปัญญา	กองช่าง กองการศึกษา
13	ก่อสร้างโครงการที่กรรณภูมิพสุธาศา เพื่อเป็นทางเลือกจากสถานศึกษาโรงเรียน สาธารณะอื่นๆ สทต.บ้านหาดส้ม อบ	เพื่อให้ได้แก่นักเรียนเดิน ไปรับประทานอาหาร โดยไม่ต้องเดินไกล	จำนวน 1 โครงการ	-	-	-	200,000	-	จำนวนเด็กนักเรียนที่ไป รับประทานอาหาร	นักเรียนได้รับความสะดวก สบายในการไป รับประทานอาหาร	กองการศึกษา กองช่าง

ที่	โครงการ	วัตถุประสงค์	เป้าหมาย (ผลผลิตของโครงการ)	งบประมาณและจำนวน				ตัวชี้วัด (KPI)	ผลลัพธ์ที่คาดว่าจะได้รับ	หน่วยงานที่รับผิดชอบ
				ปี 2566	ปี 2567	ปี 2568	ปี 2569			
14	สนับสนุนกิจกรรมวิชาการเรียน ศูนย์พัฒนาเด็กเล็ก	เพื่อเสริมศักยภาพครู คณาจารย์	2 แห่ง คท.บ้านท่าด่าน คท.วัดสุวรรณคีรี (ทอ.)	-	100,000	100,000	100,000	มีปริมาณความเสียหายที่ต่ำลงในระดับที่พึงพอใจ	ศูนย์พัฒนาเด็กเล็กมาอยู่	กองการศึกษา
15	โครงการส่งเสริมการเรียนรู้ร่วมกันได้มาตรฐานโรงเรียน	เพื่อให้ได้มาตรฐานโรงเรียน	ศูนย์พัฒนาเด็กเล็ก 3 ศูนย์	6,000	6,000	6,000	6,000	จำนวนเด็กที่เข้าร่วมกิจกรรม	มีผลประกอบการที่เพิ่มขึ้น ผู้สอนที่ภาคภูมิใจ	กองการศึกษา
16	โครงการบ้านวิทยาศาสตร์น้อย	เพื่อให้เด็กได้เรียนรู้วิทยาศาสตร์	ศูนย์พัฒนาเด็กเล็ก 3 ศูนย์	5,000	5,000	5,000	5,000	จำนวนเด็กที่เข้าร่วมกิจกรรม	มีความพึงพอใจในโรงเรียน สามารถแก้ปัญหาต่างๆได้	กองการศึกษา
17	โครงการส่งเสริมสุขภาพอนามัยเด็กปฐมวัย	เพื่อส่งเสริมสุขภาพอนามัยเด็กปฐมวัย	ศูนย์พัฒนาเด็กเล็ก 3 ศูนย์	15,000	15,000	15,000	15,000	จำนวนเด็กที่เข้าร่วมกิจกรรม	มีความรู้เรื่องสุขภาพอนามัย ในด้านสุขอนามัย	กองการศึกษา
18	โครงการกีฬาในศูนย์พัฒนาเด็กเล็ก	ปลูกฝังการออกกำลังกาย	ศูนย์พัฒนาเด็กเล็ก 3 ศูนย์	10,000	10,000	10,000	10,000	จำนวนเด็กที่เข้าร่วมกิจกรรม	เด็กมีน้ำใจรักกีฬา รู้แพ้ รู้ชนะ รู้อภัย	กองการศึกษา
19	โครงการนิเทศงานศูนย์พัฒนาเด็กเล็ก	ส่งเสริมพัฒนาการเด็ก	ศูนย์พัฒนาเด็กเล็ก 3 ศูนย์	3,000	3,000	3,000	3,000	จำนวนเด็กที่เข้าร่วมกิจกรรม	มีพัฒนาการทั้ง 4 ด้าน มีคุณธรรม จริยธรรม	กองการศึกษา

ที่	โครงการ	วัตถุประสงค์	เป้าหมาย (งบปีของโครงการ)	งบประมาณเฉลี่ยที่นำมา					ตัวชี้วัด (KPI)	ผลลัพธ์ที่คาดว่าจะได้รับ	หน่วยงานที่รับผิดชอบ	
				ปี 2566	ปี 2567	ปี 2568	ปี 2569	ปี 2570				
20	โครงการพัฒนาคุณภาพครูและบุคลากรทางการศึกษา	เพื่อส่งเสริมและพัฒนาคุณภาพของครูและผู้บริหาร	ผู้สอน 9 คน ครู 4 คน	45,500	50,000	50,000	50,000	50,000	50,000	จำนวนครูที่มีผลสัมฤทธิ์ในการปฏิบัติงาน	มีเครื่องมือเรื่องใช้เพื่อใช้ในการทำงาน	กองการศึกษา
21	โครงการโรงเรียนต้นแบบสุขภาพ	เพื่อส่งเสริมและพัฒนาศักยภาพของนักเรียน	นักเรียนโรงเรียนบ้านป่าตอกสองวัน	5,000	5,000	5,000	5,000	5,000	จำนวนนักเรียนที่ร่วมกิจกรรม	นักเรียนมีสุขภาพดี สมบูรณ์แข็งแรง ที่ว่างทางและจิตใจ	กองการศึกษา	
22	โครงการส่งเสริมวิถีชีวิตภาคบ้าน	เพื่อให้ได้เรียนรู้วิถีชีวิตอย่างเหมาะสมและสามารถนำมาใช้ที่บ้าน	นักเรียนโรงเรียนบ้านป่าตอกสองวัน	5,000	5,000	5,000	5,000	5,000	จำนวนนักเรียนที่ร่วมกิจกรรม	นักเรียนมีนิสัยรักการอ่าน	กองการศึกษา	
23	โครงการวิจัยเชิงพื้นที่	เพื่อมีการวิจัยและพัฒนาชุมชน	ครูโรงเรียนบ้านป่าตอกสองวัน	1,000	1,000	1,000	1,000	1,000	จำนวนครูที่ร่วมกิจกรรม	ครูสามารถจัดการเรียนการสอนได้ตรงกับสภาพปัญหาและความต้องการของเด็ก	กองการศึกษา	
24	โครงการพัฒนาและประเมินผล	เพื่อพัฒนาการเรียนการสอนให้ตรงตามเป้าหมายของหลักสูตร	ครูโรงเรียนบ้านป่าตอกสองวัน	3,000	3,000	3,000	3,000	3,000	จำนวนครูที่ร่วมกิจกรรม	ครูมีแบบวัดผลและประเมินผลที่ชัดเจน	กองการศึกษา	
25	โครงการพัฒนาศูนย์การเรียนรู้	เพื่อให้ได้มีโรงเรียนที่ได้ไปศึกษาและเรียนรู้ต่างๆ	นักเรียนโรงเรียนบ้านป่าตอกสองวัน	15,000	20,000	20,000	20,000	20,000	จำนวนเด็กที่ร่วมกิจกรรม	มีพัฒนาการทั้ง 4 ด้าน ดีเยี่ยม รื่นเริง	กองการศึกษา	
26	โครงการพัฒนาคุณภาพด้านอื่น	เพื่อปลูกฝังให้นักเรียนมีน้ำใจผู้รักในอาชีพ และวิถีชีวิต	นักเรียนโรงเรียนบ้านป่าตอกสองวัน	2,000	2,000	2,000	2,000	2,000	จำนวนเด็กที่ร่วมกิจกรรม	นักเรียนมีน้ำใจ ดีต่อเพื่อนร่วมงาน	กองการศึกษา	

ที่	โครงการ	วัตถุประสงค์	เป้าหมาย (ผลผลิตของโครงการ)	งบประมาณและที่ผ่านมา					ตัวชี้วัด (KPI)	ผลลัพธ์ที่คาดหวัง	หน่วยงานต้นสังกัด
				ปี 2566	ปี 2567	ปี 2568	ปี 2569	ปี 2570			
27	โครงการส่งเสริมการเข้าถึงเทคโนโลยีไร้สาย	เพื่อให้มีนักเรียนได้ศึกษา การปกครองตนเองของประชาชนด้วย	นักเรียนโรงเรียนบ้านปลายคลองจันทน์	1,000	1,000	1,000	1,000	1,000	จำนวนเด็กที่ร่วมกิจกรรม	นักเรียนมีความรู้ความเข้าใจในระบบงบประมาณ	กองการศึกษา
28	โครงการเข้าค่ายลูกเสือ	เพื่อให้มีนักเรียนได้เรียนรู้ การอยู่ร่วมกันอย่างมีคุณธรรม	นักเรียนโรงเรียนบ้านปลายคลองจันทน์	3,000	3,000	3,000	3,000	3,000	จำนวนเด็กที่ร่วมกิจกรรม	นักเรียนสามารถอยู่ร่วมกันเป็นหมู่คณะได้	กองการศึกษา
29	โครงการปรับปรุงอาคารเรียนและภูมิทัศน์โรงเรียน	เพื่อเสริมสร้างบรรยากาศ และสภาพแวดล้อมโรงเรียนให้ดีขึ้น	โรงเรียนบ้านปลายคลองจันทน์	5,000	5,000	5,000	5,000	5,000	จำนวนพื้นที่ที่ได้รับการปรับปรุง	โรงเรียนมีภูมิทัศน์ที่สวยงาม น่าอยู่	กองการศึกษา
30	โครงการจัดหาโรงเรียนบ้านปลายคลองจันทน์	เพื่อเป็นแหล่งเรียนรู้ของนักเรียน	นักเรียนโรงเรียนบ้านปลายคลองจันทน์	2,000	2,000	2,000	2,000	2,000	จำนวนเด็กที่ร่วมกิจกรรม	นักเรียนมีความรู้ความเข้าใจกับสภาพความเป็นอยู่	กองการศึกษา
31	โครงการระบบดูแลช่วยเหลือนักเรียน	เพื่อให้มีนักเรียนได้รับการช่วยเหลืออย่างทั่วถึง	นักเรียนโรงเรียนบ้านปลายคลองจันทน์	2,000	2,000	2,000	2,000	2,000	จำนวนนักเรียนที่เข้าร่วม	นักเรียนได้รับการช่วยเหลือ	กองการศึกษา
32	โครงการจัดซื้อวัสดุอุปกรณ์ และค่าจ้างต่างๆ	เพื่อให้มีวัสดุอุปกรณ์ ความพร้อมและเหมาะสมกับการเรียนการสอน	โรงเรียนบ้านปลายคลองจันทน์	5,000	5,000	5,000	5,000	5,000	จำนวนนักเรียนที่เข้าใช้ห้องต่างๆ	โรงเรียนมีวัสดุอุปกรณ์อย่างเพียงพอและเหมาะสม	กองการศึกษา
33	โครงการให้บริการสารสนเทศและสืบค้นความรู้	เพื่อให้มีนักเรียนสืบค้นหาความรู้	นักเรียนโรงเรียนบ้านปลายคลองจันทน์	2,000	2,000	2,000	2,000	2,000	จำนวนนักเรียนที่เข้าร่วมกิจกรรม	นักเรียนได้รับบริการสารสนเทศและสืบค้นความรู้	กองการศึกษา
34	โครงการห้องเรียนสหสาขาวิชาการศาสตร์ขั้น	เพื่อส่งเสริมการเรียนรู้แบบสหสาขาวิชา	โรงเรียนบ้านปลายคลองจันทน์	5,000	5,000	5,000	5,000	5,000	จำนวนเด็กที่ร่วมกิจกรรม	มีพัฒนาการทั้ง 4 ด้าน มีคุณธรรม จริยธรรม	กองการศึกษา

ที่	โครงการ	วัตถุประสงค์	เป้าหมาย (ผลผลิตของโครงการ)	งบประมาณและที่ผ่านมา					ตัวชี้วัด (KPI)	ผลสัมฤทธิ์คาดว่าจะได้รับ	หน่วยงานที่รับผิดชอบ
				ปี 2566	ปี 2567	ปี 2568	ปี 2569	ปี 2570			
35	โครงการกิจกรรมวันสำคัญ	เพื่อให้ทราบถึงความสำคัญ ของวันต่างๆ	จำนวนนักเรียน ครู, ประชาชน	5,000	5,000	5,000	5,000	5,000	จำนวนนักเรียน, ครู ประชาชนที่เข้าร่วม	ผู้เข้าร่วมได้ตระหนักและ เห็นถึงความสำคัญของ วันต่างๆ	กองการศึกษา
36	โครงการเรียนรู้ เรียนรู้ 15 ปี แห่งยุคสมัย	เพื่อให้มีนักเรียนได้รับการศึกษาดูงาน โดยไม่เสียค่าใช้จ่าย	นักเรียนโรงเรียน บ้านป่าตอกอ่าววัน	200,000	200,000	200,000	200,000	200,000	จำนวนเด็กที่ร่วมกิจกรรม	นักเรียนมีความรู้ความเข้าใจในระบอบประชาธิปไตย	กองการศึกษา
37	โครงการรณรงค์ลดสูบบุหรี่ของโรงเรียนบ้านป่าตอกอ่าววัน	เพื่อให้โรงเรียนมีวิถีสุขภาพดี สำหรับใช้อย่างยั่งยืน	โรงเรียน บ้านป่าตอกอ่าววัน	8,000	8,000	8,000	8,000	8,000	จำนวนรณรงค์สูบบุหรี่ที่เห็นขึ้น	โรงเรียนมีวิถีสุขภาพดี สำหรับใช้อย่างยั่งยืน	กองการศึกษา
38	โครงการยกระดับผลสัมฤทธิ์ทางการศึกษา (NT/0-NET)	เพื่อยกระดับผลสัมฤทธิ์ทางการศึกษา	นักเรียนโรงเรียน บ้านป่าตอกอ่าววัน	5,000	5,000	5,000	5,000	5,000	ผลการทดสอบ (NT/0-NET)	นักเรียนมีผลสัมฤทธิ์ทางการศึกษาสูงขึ้น	กองการศึกษา
39	โครงการรณรงค์พัฒนาคุณภาพโรงเรียนระดับปฐมวัย	เพื่อให้ได้มาตรฐานระดับคุณภาพโรงเรียน	นักเรียนโรงเรียน บ้านป่าตอกอ่าววัน	3,000	3,000	3,000	3,000	3,000	จำนวนนักเรียนที่เข้าร่วมกิจกรรม	นักเรียนมีวิสัยทัศน์ที่พัฒนาคุณภาพโรงเรียนและมีพัฒนาการครบทั้ง 4 ด้าน	กองการศึกษา
40	โครงการสถานศึกษาสีขาวปลอดยาเสพติดและอบายมุข	เพื่อลดปัญหาการแพร่ระบาดของยาเสพติดและอบายมุขในสถานศึกษา	นักเรียนโรงเรียน บ้านป่าตอกอ่าววัน	3,000	3,000	3,000	3,000	3,000	จำนวนนักเรียนที่เข้าร่วมกิจกรรม	โรงเรียนปลอดยาเสพติดและอบายมุข	กองการศึกษา
41	โครงการโรงเรียนคุณธรรม	เพื่อส่งเสริมคุณธรรมของนักเรียน	นักเรียนโรงเรียน บ้านป่าตอกอ่าววัน	1,000	1,000	1,000	1,000	1,000	จำนวนเด็กที่ร่วมกิจกรรม	นักเรียนมีคุณธรรม	กองการศึกษา

ที่	โครงการ	วัตถุประสงค์	เป้าหมาย (ผลสัมฤทธิ์โครงการ)	งบประมาณและปริมาณ					ตัวชี้วัด (KPI)	ผลสัมฤทธิ์ค่า ที่ได้รับ	หน่วยงาน รับผิดชอบ
				ปี 2566	ปี 2567	ปี 2568	ปี 2569	ปี 2570			
42	โครงการประชุมแนะนำคณะกรรมการสถานศึกษา ศึกษาศูนย์ฐาน	เพื่อให้คณะกรรมการสถานศึกษาได้ร่วมกันแก้ไขปัญหาการดำเนินการดำเนินงาน	คณะกรรมการสถานศึกษาโรงเรียน	3,000	3,000	3,000	3,000	3,000	จำนวนคณะกรรมการสถานศึกษา	คณะกรรมการศึกษาผู้ความจำใจตามบทบัญญัติของประมวลนี้	กองการศึกษา
43	โครงการแข่งขันกีฬาระดับ "ประชาศตวรรษใหม่"	นุภาพการมีใจรักกีฬา ผู้รักชาติ	นักกรีฑาโรงเรียน บ้านป่าตองจอนวัน	20,000	20,000	20,000	20,000	20,000	จำนวนเงินที่ร่วมกิจกรรม	นักเรียนในใจ นักกีฬา ผู้รัก ชาติ ผู้รักชาติ	กองการศึกษา
รวม	43 โครงการ			8,391,520	6,401,020	6,901,020	7,701,020	12,796,020			

แผนงานบริหารงานทั่วไป

ที่	โครงการ	วัตถุประสงค์	เป้าหมาย (ผลผลิตของโครงการ) ทั้งต้นทศ	งบประมาณและที่ผ่านมา				ตัวชี้วัด (KPI)	ผลสัมฤทธิ์คาดว่า จะได้รับ	หน่วยงาน ที่รับผิดชอบ	
				ปี 2566	ปี 2567	ปี 2568	ปี 2569				ปี 2570
1	โครงการติดตั้งเสาสัญญาณวิทยุสื่อสาร หมู่ 1 - 11	เพื่อให้ประชาชนได้รับรู้ ข้อมูลข่าวสารที่รวดเร็วทัน	ทั้งต้นทศ	-	1,000,000	500,000	500,000	-	จำนวนหมู่บ้านที่ได้รับ การรับแจ้ง ข่าวสารที่รวดเร็ว	ประชาชนได้รับรู้ข้อมูล ข่าวสารที่รวดเร็ว	กองช่าง
2	จัดทำปฏิทินข่าวสาร ประชาสัมพันธ์ อบต.	เพื่อให้ประชาชนได้รับรู้ ข้อมูลข่าวสารที่รวดเร็วทัน	1 ครั้ง	200,000	200,000	200,000	200,000	200,000	จำนวนครั้งที่ทำเป็น การ	ประชาชนได้รับรู้ข้อมูล ข่าวสารที่รวดเร็ว	สำนักปลัด กองช่าง
3	จัดทำแผ่นพับประชาสัมพันธ์/ ฉบับประชาชนทั้งหมื่น เพื่อส่งเสริม, ทนทาน, ป้องกัน, แก้ไขปัญหา, ปรึกษาหารือ การติดตามอำนาจหน้าที่ของ อบต.	เพื่อให้ประชาชนได้รับรู้ ข้อมูลข่าวสารที่รวดเร็วทัน	40 ครั้ง	100,000	100,000	100,000	100,000	100,000	จำนวนครั้งที่มีค่า และผ่านปีประชาชน ที่สนใจ	ประชาชนได้รับรู้ข้อมูล ข่าวสารที่รวดเร็วทัน	สำนักปลัด กองช่าง
4	ปรับปรุงจัดคำ คู่มือเว็บไซต์ อบต.ปากซัน	เพื่อให้ประชาชนได้รับรู้ ข้อมูลข่าวสารที่รวดเร็วทัน	1 ครั้ง	20,000	20,000	20,000	20,000	20,000	ร้อยละของประชาชน ที่ได้รับรู้ข้อมูลของ อบต.	ประชาชนได้รับรู้ข้อมูล ข่าวสารที่รวดเร็วทัน	สำนักปลัด กองช่าง
รวม	4 โครงการ			320,000	1,320,000	820,000	820,000	320,000			

แผนงานการศาสนา วัฒนธรรมและนันทนาการ

ที่	โครงการ	วัตถุประสงค์	เป้าหมาย (ผลผลิตของโครงการ)	งบประมาณและที่ผ่านมา				ตัวชี้วัด (KPI)	ผลลัพธ์ที่คาดว่าจะได้รับ	หน่วยงาน ที่รับผิดชอบ
				ปี 2566	ปี 2567	ปี 2568	ปี 2569			
1	จัดแข่งขันกีฬาชาย-หญิง ระดับเยาวชนใหญ่	เพื่อให้นักกีฬามีส่วนร่วมใน การที่กิจกรรม	1 ครั้ง/ปี	600,000	600,000	600,000	600,000	จำนวนประชาชนที่เข้าร่วม กิจกรรม	กองการศึกษา	
2	จัดกิจกรรมร่วมสำคัญทางศาสนาและรัฐพิธี	เพื่อให้นักกีฬามีส่วนร่วมใน การที่กิจกรรม	1 ครั้ง/ปี	20,000	20,000	20,000	20,000	จำนวนครั้งที่จัดกิจกรรม	กองการศึกษา	
3	สนับสนุนวัฒนธรรม-ประเพณีท้องถิ่น - ร่วมกิจกรรม สนับสนุนฯ หรืองานท้องถิ่น - สนับสนุนพรชกา แต่ให้ออกตรวจ - จัดงานประเพณีต่างๆ - ร่วมงานขึ้นผ้าพระขสาฯ - สนับสนุนการจัดงานประเพณีออกพรรษา - สนับสนุนกิจกรรมการประเพณี - จัดงานวันออกพรรษา - จัดงานวันออกพรรษา - จัดงานประเพณีวันสงกรานต์ - จัดงานประเพณีวันเข้าพรรษา สภาวัฒนธรรม - และอื่นๆ ฯลฯ	เพื่อให้นักกีฬามีส่วนร่วมใน การที่กิจกรรม	1 ครั้ง/ปี	-	50,000	50,000	50,000	จำนวนประชาชนที่เข้าร่วม กิจกรรม	กองการศึกษา กองคลัง	
4	โครงการส่งเสริมสนับสนุนบุญปฏิบัติ ท้องถิ่น - บุญไฟท้องถิ่น - บุญตักบาตร - ศีลวันสงกรานต์ - และอื่นๆ ฯลฯ	เพื่อส่งเสริม สนับสนุน สนับสนุน ให้มีความรู้ด้านบุญปฏิบัติท้องถิ่น	1 โครงการ	-	20,000	20,000	20,000	ร้อยละความพึงพอใจของ ผู้รับทราบรวมทั้งผู้ร่วม โครงการ	ประชาชนผู้ปฏิบัติบุญ ท้องถิ่น	กองการศึกษา
รวม	4 โครงการ			620,000	620,000	690,000	690,000			

ยุทธศาสตร์จังหวัดที่ 3 ยกระดับคุณภาพชีวิตของประชาชน

ยุทธศาสตร์การพัฒนาขององค์กรปกครองส่วนท้องถิ่นที่ 1 การพัฒนาด้านโครงสร้างพื้นฐาน สาธารณูปโภคและสาธารณูปโภค

ยุทธศาสตร์การพัฒนาขององค์กรปกครองส่วนท้องถิ่นที่ 4 การพัฒนาด้านทรัพยากรธรรมชาติและสิ่งแวดล้อม

ยุทธศาสตร์ที่ 4 การพัฒนาด้านทรัพยากรธรรมชาติและสิ่งแวดล้อม  
แผนงานการเกษตร

ที่	โครงการ	วัตถุประสงค์	เป้าหมาย (ผลผลิตโครงการ)	งบประมาณและที่ดำเนินงาน					ผลลัพธ์ที่คาดว่าจะได้รับ	หน่วยงาน รับผิดชอบ	
				ปี 2556	ปี 2567	ปี 2568	ปี 2569	ปี 2570			
1	โครงการปรับปรุงแหล่งชุมชนระบบอาคาร คึกคัก ตำบลปากงัน	เพื่อประชาชนมีน้ำ สำหรับอุปโภค-บริโภค	1 แห่ง	-	-	-	-	3,000,000	ร้อยละของครัวเรือนมีน้ำ ใช้สำหรับอุปโภค-บริโภค	มีน้ำใช้สำหรับ อุปโภค-บริโภค	กองช่าง กรมทรัพยากรน้ำ
2	จุดแจกจ่ายน้ำ หมู่ 1 พัฒนาแหล่งน้ำ คลองวัน	เพื่อประชาชนมีน้ำ สำหรับอุปโภค-บริโภค	หมู่ 1	-	-	-	400,000	-	ร้อยละของครัวเรือนมีน้ำ ใช้สำหรับอุปโภค-บริโภค	มีน้ำใช้สำหรับ อุปโภค-บริโภค	กองช่าง
3	จุดแจกจ่ายน้ำ หมู่ 3	เพื่อประชาชนมีน้ำ สำหรับอุปโภค-บริโภค	หมู่ 3	-	-	-	-	400,000	ร้อยละของครัวเรือนมีน้ำ ใช้สำหรับอุปโภค-บริโภค	มีน้ำใช้สำหรับ อุปโภค-บริโภค	กองช่าง
4	พัฒนาสระน้ำชุมชน หมู่ 7	เพื่อประชาชนมีน้ำ สำหรับอุปโภค-บริโภค	1 โครงการ	-	-	-	-	250,000	ร้อยละของครัวเรือนมีน้ำ ใช้สำหรับอุปโภค-บริโภค	มีน้ำใช้สำหรับ อุปโภค-บริโภค	กองช่าง
5	จุดแจกจ่ายน้ำ หมู่ 7	เพื่อประชาชนมีน้ำ สำหรับอุปโภค-บริโภค	400 ครัวเรือน	-	-	-	-	250,000	จำนวนระบบประปาที่ชุมชน	มีน้ำใช้สำหรับ อุปโภค-บริโภค	กองช่าง
6	จุดแจกจ่ายน้ำ หมู่ 7	เพื่อประชาชนมีน้ำ สำหรับอุปโภค-บริโภค	หมู่ 7	-	-	-	-	1,550,000	ร้อยละของครัวเรือนมีน้ำ ใช้สำหรับอุปโภค-บริโภค	มีน้ำใช้สำหรับ อุปโภค-บริโภค	กองช่าง
7	พัฒนา/ก่อสร้างฝายหมู่ 8	เพื่อประชาชนมีน้ำ สำหรับอุปโภค-บริโภค	หมู่ 8	-	-	-	400,000	-	ร้อยละของครัวเรือนมีน้ำ ใช้สำหรับอุปโภค-บริโภค	มีน้ำใช้สำหรับ อุปโภค-บริโภค	กองช่าง
8	โครงการก่อสร้างฝายหมู่ 8	เพื่อประชาชนมีน้ำ สำหรับอุปโภค-บริโภค	หมู่ 8	-	-	-	400,000	-	ร้อยละของครัวเรือนมีน้ำ ใช้สำหรับอุปโภค-บริโภค	มีน้ำใช้สำหรับ อุปโภค-บริโภค	กองช่าง

ที่	โครงการ	วัตถุประสงค์	เป้าหมาย (ผลผลิตของโครงการ)	งบประมาณและที่ผ่านมา					ตัวชี้วัด (KPI)	ผลลัพธ์ที่คาดหวัง จนถึงสิ้นปี	หน่วยงาน ที่รับผิดชอบ
				ปี 2566	ปี 2567	ปี 2568	ปี 2569	ปี 2570			
9	ชุดออกชุดกันหนาว ชุด 8 เดือน ชุด 5	เพื่อประชาชนมีน้ำ สำหรับอุปโภค-บริโภค	ชุด 8,5	-	-	800,000	-	ร้อยละของครัวเรือนมีน้ำ ใช้สำหรับอุปโภค-บริโภค	มีน้ำใช้สำหรับ อุปโภค-บริโภค	กองช่าง กองช่าง	
10	ชุดออกอ่างเก็บน้ำ ๑.๓๓๓๓ ชุด 8	เพื่อประชาชนมีน้ำ สำหรับอุปโภค-บริโภค	ชุด 8	-	-	-	1,000,000	ร้อยละของครัวเรือนมีน้ำ ใช้สำหรับอุปโภค-บริโภค	มีน้ำใช้สำหรับ อุปโภค-บริโภค		
11	ชุดออกอ่างเก็บน้ำ ๑.๓๓๓๓ ชุด 8	เพื่อประชาชนมีน้ำ สำหรับอุปโภค-บริโภค	ชุด 8	-	-	-	800,000	ร้อยละของครัวเรือนมีน้ำ ใช้สำหรับอุปโภค-บริโภค	มีน้ำใช้สำหรับ อุปโภค-บริโภค	กองช่าง	
12	ชุดออกอ่างเก็บน้ำ ๑.๓๓๓๓ ชุด ชุด ๑ หรือ ปรับปรุงอาคารที่ชำรุดทรุดโทรม	เพื่อประชาชนมีน้ำ สำหรับอุปโภค-บริโภค	ชุด 9	-	-	1,000,000	-	ร้อยละของครัวเรือนมีน้ำ ใช้สำหรับอุปโภค-บริโภค	มีน้ำใช้สำหรับ อุปโภค-บริโภค	กองช่าง	
13	โครงการขุดลอกและซ่อมแซมฝายน้ำขึ้น ๓.10 เดือน ๓.7	เพื่อประชาชนมีน้ำ สำหรับอุปโภค-บริโภค	ชุด 10, ชุด 7	-	-	800,000	-	ร้อยละของครัวเรือนมีน้ำ ใช้สำหรับอุปโภค-บริโภค	มีน้ำใช้สำหรับ อุปโภค-บริโภค	กองช่าง	
14	ก่อสร้างฝายชะลอน้ำตำบลปากงั้น ชุด 1-11	เพื่อประชาชนมีน้ำใช้ สำหรับการเกษตร	ชุด 3 และ ชุด 1- 11	-	-	250,000	-	ร้อยละของครัวเรือนมีน้ำ ใช้สำหรับการเกษตร	มีน้ำใช้สำหรับ อุปโภค-บริโภค	กองช่าง	
15	ปรับปรุงหรือขุดลอกสระน้ำคลองเงิน ชุด 7	เพื่อประชาชนมีน้ำใช้ สำหรับการเกษตร	ชุด 1 และ ชุด 7	-	-	1,000,000	-	ร้อยละของครัวเรือนมีน้ำ ใช้สำหรับอุปโภค-บริโภค	มีน้ำใช้สำหรับ อุปโภค-บริโภค	กองช่าง กรมทรัพยากรน้ำ	
16	ปรับปรุงฝายคลองเงิน หรือวางท่อส่งน้ำ	เพื่อประชาชนมีน้ำ สำหรับอุปโภค-บริโภค	1 โครงการ	-	-	1,000,000	-	ร้อยละของครัวเรือนมีน้ำ ใช้สำหรับอุปโภค-บริโภค	มีน้ำใช้สำหรับ อุปโภค-บริโภค	กองช่าง กรมทรัพยากรน้ำ	
17	ชุดออกฝายน้ำขึ้น คลองกระ ชุดที่ 8	เพื่อประชาชนมีน้ำใช้ สำหรับการเกษตร	ชุด 8	-	-	-	500,000	ร้อยละของครัวเรือนมีน้ำ ใช้สำหรับอุปโภค-บริโภค	มีน้ำใช้สำหรับ อุปโภค-บริโภค	กองช่าง	

ที่	โครงการ	วัตถุประสงค์	เป้าหมาย (ผลผลิตของโครงการ)	งบประมาณและที่ผ่านมา					ตัวชี้วัด (KPI)	ผลลัพธ์ที่คาดหวัง จะได้รับ	หน่วยงาน ที่รับผิดชอบ
				ปี 2566	ปี 2567	ปี 2568	ปี 2569	ปี 2570			
18	จุดออกดอกผล พฤษภาคม 11	เพื่อแบ่งขายสินค้าให้ สำหรับบริการเกษตร	1 โครงการ	-	-	-	-	7,630,000	ร้อยละของครัวเรือนมีน้ำ ใช้สำหรับอุปโภค-บริโภคเพิ่มขึ้น เมื่อเทียบกับหมู่บ้าน	มีน้ำใช้สำหรับอุปโภค และบริโภค	กองช่าง
19	ก่อสร้างปรับปรุงส่วนน้ำที่ส่งยังลำ พฤษภาคม 11	เพื่อแบ่งขายสินค้าให้ สำหรับบริการเกษตร	พฤษภาคม 11	-	-	-	-	700,000	ร้อยละของครัวเรือนมีน้ำ ใช้สำหรับอุปโภค-บริโภคเพิ่มขึ้น	มีน้ำใช้สำหรับอุปโภค และบริโภค	กองช่าง
20	ทดลองพัฒนาสารเคมีน้ำ พฤษภาคม 11	เพื่อประชาชนมีน้ำใช้	พฤษภาคม 11	-	-	-	-	500,000	ร้อยละของครัวเรือนมีน้ำ	มีน้ำใช้สำหรับอุปโภค	กองช่าง
21	โครงการส่งเสริมการปลูกข้าวอินทรีย์ ในพื้นที่ที่เขียว (เดิมทอกระเทียม)	ส่งเสริมการปลูกข้าวอินทรีย์	1 โครงการ	30,000	30,000	30,000	30,000	30,000	ร้อยละของป่าไม้เพิ่มขึ้น	มีน้ำใช้สำหรับอุปโภค	กองช่าง
22	โครงการส่งเสริม อนุรักษ์ ป่า ทรัพยากรธรรมชาติและสิ่งแวดล้อม ตำบลปากงั้น (น้ำ คม อากาศ ป่าไม้) - อนุรักษ์น้ำเสีย รณรงค์เก็บขยะในแม่น้ำ - อนุรักษ์ขยะเปียก - รมควันป่า - รมควันพื้นที่เกษตร รมไล่ยุง - ปลูกหญ้าแฝกกับคันดิน - อบรมให้ความรู้ต่างๆ - อบรมป่า - อบรม ฯลฯ	เพื่อส่งเสริม อนุรักษ์ ป่า ต้นน้ำ คม อากาศ ป่าไม้ และไม่ให้ถูกทำลาย	พฤษภาคม 1-11	20,000	20,000	20,000	20,000	20,000	- ร้อยละของคุณภาพน้ำ ดิน อากาศ ป่าไม้ มีความสมบูรณ์มากขึ้น - จำนวนผู้เข้าร่วมกิจกรรม	- ทรัพยากรธรรมชาติ สุขภาพ - ประชาชนมีจิตสำนึก มีป่าไม้เพิ่มขึ้น	สำนักปลัด กองช่าง
23	โครงการปล่อยพันธุ์สัตว์น้ำลงสู่แหล่งน้ำ ธรรมชาติ	อนุรักษ์ทรัพยากรน้ำ	1 โครงการ พฤษภาคม 1-11	-	40,000	40,000	40,000	40,000	ร้อยละของสัตว์น้ำและ สิ่งแวดล้อมมีความสมบูรณ์	ทรัพยากรสัตว์น้ำ ชุมชน	สำนักปลัด

ที่	โครงการ	วัตถุประสงค์	เป้าหมาย (ผลผลิตโครงการ)	งบประมาณและที่นำมา					ตัวชี้วัด (KPI)	ผลลัพธ์ที่คาดหวัง	หน่วยงาน รับผิดชอบ
				ปี 2566	ปี 2567	ปี 2568	ปี 2569	ปี 2570			
24	โครงการตรวจสอบคุณภาพน้ำในแหล่งน้ำธรรมชาติ	เพื่อทราบและปรับปรุงคุณภาพน้ำ	1 โครงการ	-	-	-	30,000	-	จำนวนประชาชนที่ได้ใช้แหล่งน้ำที่สะอาด	ทำโครงการเชิงคุณภาพน้ำ	กองช่าง
25	ปรับปรุงรักษามรดกน้ำคลองเงิน	เพื่อรักษามรดก	1 โครงการ	-	-	-	-	1,000,000	จำนวนประชาชนที่ใช้แหล่งน้ำเพื่อการเกษตร	มีน้ำใช้เพื่อการเกษตร	กรมวิทยุฯ
26	จุดกวดคลองเงิน	เพื่อประชาชนมีน้ำใช้	1 โครงการ	-	-	-	-	2,460,000	ร้อยละของครัวเรือนที่มีน้ำใช้สำหรับอุปโภค-บริโภคเพิ่มขึ้น	มีน้ำใช้สำหรับอุปโภคและบริโภค	กองช่าง
27	จุดกวดคลองเงินบ้านคลองเงิน	เพื่อประชาชนมีน้ำใช้	สัญญาจ้างเหมาค่าจ้าง 12,375 บาทต่อเดือน	-	-	-	-	311,200	ร้อยละของครัวเรือนที่มีน้ำใช้สำหรับอุปโภค-บริโภคเพิ่มขึ้น	มีน้ำใช้สำหรับอุปโภคและบริโภค	กองช่าง
28	ปรับปรุงพัฒนาแหล่งน้ำธรรมชาติ	เพื่อประชาชนมีน้ำใช้	พ.จ. 7	-	-	-	500,000	-	จำนวนประชาชนที่ใช้บึงเพื่อการเกษตร	เป็นแหล่งกักเก็บน้ำประปาจนได้ใช้ซ้ำ	กองช่าง
29	โครงการรณพิกน้ำดื่ม	เพื่อจัดตั้งรณพิกน้ำดื่ม	1 โครงการ	200,000	-	-	-	-	จำนวนแห่ง/จุดที่จัดตั้งรณพิก	ในโครงการ	กองช่าง
30	โครงการพัฒนาระบบน้ำดื่ม	เพื่อพัฒนาระบบน้ำดื่ม	1 โครงการ	-	-	90,000	-	-	ร้อยละของถังและภาชนะที่เข้าร่วมโครงการ	เด็กและเยาวชนได้เรียนรู้และอนุรักษ์ทรัพยากรธรรมชาติ	สำนักปลัด
31	โครงการพัฒนาระบบน้ำดื่ม	เพื่อพัฒนาระบบน้ำดื่ม	1 โครงการ	10,000	10,000	10,000	10,000	10,000	ร้อยละของถังและภาชนะที่เข้าร่วมโครงการ	เด็กและเยาวชนได้เรียนรู้และอนุรักษ์ทรัพยากรธรรมชาติ	สำนักปลัด
รวม	31 โครงการ			260,000	100,000	130,000	6,680,000	20,451,200			

แผนงานพิเศษและชุมชน

ที่	โครงการ	วัตถุประสงค์	เป้าหมาย (ผลผลิตโครงการ)	งบประมาณและที่ผ่านมา					ตัวชี้วัด (KPI)	ผลลัพธ์ที่คาดว่าจะได้รับ	หน่วยงาน ที่รับผิดชอบ
				ปี 2566	ปี 2567	ปี 2568	ปี 2569	ปี 2570			
1	โครงการพัฒนาระบบและกระบวนการจัดการขยะเปียกในครัวเรือน	เพื่อความสะดวกและ ความเป็นระเบียบ เรียบร้อยของชุมชน	หมู่ 1 -11 1 แห่ง	20,000	20,000	20,000	20,000	20,000	จำนวนหมู่บ้านที่ได้มีการ ดำเนินการ	ชุมชนมีความสะอาด เป็นระเบียบเรียบร้อย และน่าอยู่	กองช่าง
2	โครงการรณรงค์คัดแยกขยะต้นทาง และการจัดการขยะอันตราย	ให้ท่านผู้ประชาชน เห็นใจรักสะอาด	ทุกหมู่บ้าน	-	-	15,000	15,000	15,000	ผู้เข้าร่วมกิจกรรม	ขอมีจำนวนลดลง	กองช่าง
3	ก่อสร้างอาคารระบบบริหารจัดการขยะ	เพื่อใช้กำจัดขยะ	1 โครงการ ควบคุม ขน. กำแพง	-	-	-	8,000,000	8,000,000	จำนวนขยะที่ลดลง	การจัดการขยะ ถูกหลักสุขาภิบาล	กองช่าง
รวม	3 โครงการ			20,000	20,000	35,000	8,035,000	8,035,000			

ยุทธศาสตร์จังหวัดที่ 3 ยุทธศาสตร์พัฒนาภาพชีวิตของประชาชน

ยุทธศาสตร์การพัฒนาขององค์กรปกครองส่วนท้องถิ่นที่ 5 การพัฒนาด้านคุณภาพชีวิต บริการชุมชนและสังคม

ยุทธศาสตร์ที่ 5 การพัฒนาด้านคุณภาพชีวิต บริการชุมชนและสังคม

แผนงานสาธารณสุข

ที่	โครงการ	วัตถุประสงค์	เป้าหมาย (ผลผลิตของโครงการ) ทั้ง 11 หน่วยงาน 3 ท.ต.	งบประมาณและค่าเช่า					ตัวชี้วัด (KPI)	แหล่งที่มาของ เงินได้	หน่วยงาน ที่รับผิดชอบ
				ปี 2566	ปี 2567	ปี 2568	ปี 2569	ปี 2570			
1	สนับสนุนโรงพยาบาลส่งเสริมสุขภาพ ตำบลและชุมชน	เพื่อสนับสนุน ท.ต.ต.และ ชุมชนมีส่วนร่วมในการบริการ	ทั้ง 11 หน่วยงาน 3 ท.ต.	165,000	165,000	165,000	165,000	165,000	จำนวนหมู่บ้านที่ให้บริการ ตามขั้นสูง	ประชาชนทั้ง 11 หน่วยงาน ได้มีความรู้ด้านสาธารณสุข	สำนักงานปลัด สำนักปลัดฯ
2	โครงการสร้างสถานีอนามัย จากโรคภัยไข้เจ็บ ตามมีตามขาด ตามมีตามขาดในชุมชน เข้าใจชุมชนอย่างแท้จริง บูรณาการกับองค์กรปกครองส่วนท้องถิ่น รับผิดชอบ	เพื่อป้องกันภาวะระบาดของ โรคภัยไข้เจ็บ	1 ต.ร.4	80,000	80,000	80,000	80,000	80,000	จำนวนครั้งที่ดำเนินการ	ประชาชนโดยรอบ โรคภัยไข้เจ็บ	สำนักงานปลัด สำนักปลัดฯ
3	จัดตั้งศูนย์สุขภาพด้านสาธารณสุข (เครื่องตรวจสุขภาพความดันโลหิต, จุดตรวจทางนิ่วทางเดิน และ ฯลฯ)	เพื่อสนับสนุนหน่วยงานในการ ควบคุมและป้องกันโรค	1 ต.ร.4	50,000	50,000	50,000	50,000	50,000	จำนวนครั้งที่ดำเนินการ	การทำงานด้านสาธารณสุข ศูนย์ป้องกันโรคภัยไข้เจ็บ	สำนักงานปลัด สำนักปลัดฯ
4	จัดตั้งศูนย์สุขภาพเพื่อใช้ในการดำเนินงาน ของหน่วยกู้ชีพกู้ภัย	เพื่อจัดตั้งอุปกรณ์ที่ใช้ในภารกิจ และเพิ่มประสิทธิภาพการดำเนินงาน ระบบการแพทย์ฉุกเฉิน	1 ต.ร.4	20,000	20,000	20,000	20,000	20,000	จำนวนวัสดุ อุปกรณ์ ที่เพิ่มขึ้น	การทำงานมี ประสิทธิภาพมากขึ้น	สำนักงานปลัด สำนักปลัดฯ
5	โครงการฝึกอบรมเชิงปฏิบัติการ วิทยากรที่ชุมชนและทีมสุขภาพผู้ปฏิบัติการ ในระบบการแพทย์ฉุกเฉินเบื้องต้น	เพื่อเพิ่มประสิทธิภาพ ในการทำงาน	1 ต.ร.4	35,000	35,000	35,000	35,000	35,000	จำนวนครั้งที่อบรม	ผู้เข้ารับการอบรมผู้ที่จะ การช่วยชีวิต และ การทำงานมีประสิทธิภาพ มากขึ้น	สำนักงานปลัด สำนักปลัดฯ
6	ศึกษางานโครงการจัดการแพทย์ ฉุกเฉิน	เพื่อเพิ่มประสิทธิภาพ ในการทำงาน	1 ต.ร.4	-	-	-	-	100,000	ผู้ปฏิบัติงานมีประสิทธิ ภาพในการทำงาน มากขึ้น	การทำงานมี ประสิทธิภาพมากขึ้น	สำนักงานปลัด สำนักปลัดฯ

ที่	โครงการ	วัตถุประสงค์	เป้าหมาย (ผลสัมฤทธิ์ทางการ)	งบประมาณและที่ผ่านมา				ตัวชี้วัด (KPI)	ผลลัพธ์ที่คาดว่าจะได้รับ	หน่วยงานที่รับผิดชอบ
				ปี 2566	ปี 2567	ปี 2568	ปี 2569			
7	มอบทุนอุดหนุนเด็กพิการ (ทุน.ปากคั้น)	สนับสนุนกองทุนหลักประกันสุขภาพในการจัดบริการสาธารณสุข	1 ครั้ง/ปี	100,000	100,000	100,000	100,000	กองทุนหลักประกันสุขภาพมีงบประมาณเพิ่มขึ้น	ประชาชนได้รับบริการด้านสาธารณสุข	หน่วยงานสาธารณสุข
8	โครงการฝึกอบรมให้ความรู้เกี่ยวกับโรคติดต่อ	เพื่อให้ประชาชนได้รู้จักวิธีป้องกันโรคติดต่อ	พฤษภาคม 1-11	-	-	15,000	15,000	ร้อยละของประชาชนมีโรคติดต่อลดลง	ประชาชนใช้ชีวิตวิถีปลอดภัย	สำนักงานสาธารณสุข
9	โครงการป้องกัน รณรงค์เชิงปัญหาแก่แม่และพ่อเลี้ยงที่เลี้ยงด้วยวิธีอื่น (LIP TO ME ซีพีฟาร์มเอเซีย)	เพื่อไม่ตื่นตระหนก ความเข้าใจในการป้องกันตนเอง	ทุกเดือน ขึ้นเดือนพฤษภาคม	20,000	20,000	20,000	จำนวนผู้เข้าร่วมอบรมลดปัญหาโรคติดต่อและข้อสงสัยเกี่ยวกับวิธีเลี้ยง	ผู้เข้าร่วมอบรมได้รับความรู้เรื่องโรคติดต่อ	สำนักงานสาธารณสุข	
10	โครงการประชาชนอาสาด้วยสายใจดี	เพื่อลดอัตราการเจ็บป่วยทางจิต	พฤษภาคม 1-11	-	75,000	75,000	ร้อยละของประชาชนอาสาใจดีเพิ่มขึ้น	ประชาชนไปราชการโดยไม่ได้รับบาดเจ็บ	สำนักงานสาธารณสุข	
11	โครงการอบรมป้องกันและควบคุมโรคติดต่อและโรคอุบัติใหม่และโรคติดต่ออุบัติใหม่	เพื่อมีการร่วมและควบคุมโรคติดต่อและโรคอุบัติใหม่และโรคติดต่ออุบัติใหม่	จัดทำโครงการอบรมเชิงปฏิบัติการและควบคุมโรคติดต่อและโรคอุบัติใหม่	-	-	200,000	200,000	ร้อยละของโรคติดต่อและโรคอุบัติใหม่ลดลง	โรคติดต่อและโรคอุบัติใหม่ลดลง	สำนักงานสาธารณสุข
12	โครงการฝึกอบรมทางทันตสาธารณสุข	ให้ความรู้ความเข้าใจในทางทันตสาธารณสุข	เมษายน 1-11	30,000	30,000	30,000	จำนวนผู้เข้าร่วม	ประชาชนมีสุขภาพฟันดีขึ้น	สำนักงานสาธารณสุข	
13	โครงการส่งเสริมการเข้าถึงบริการสุขภาพและอาหารปลอดภัย	ส่งเสริมให้ผู้ประกอบการด้านอาหารได้มีความรู้เรื่องสุขลักษณะอาหารปลอดภัย	ประชาชนทั่วไป ผู้ประกอบการด้านอาหาร	20,000	20,000	20,000	จำนวนผู้ประกอบการด้านอาหาร	ผู้ประกอบการด้านอาหารมีความรู้เกี่ยวกับสุขลักษณะอาหารปลอดภัย	สำนักงานสาธารณสุข	

ที่	โครงการ	วัตถุประสงค์	เป้าหมาย (ผลผลิตของโครงการ)	งบประมาณและเป้าหมาย					ตัวชี้วัด (KPI)	ผลลัพธ์ที่คาดว่าจะได้รับ	หน่วยงานที่รับผิดชอบ
				ปี 2566	ปี 2567	ปี 2568	ปี 2569	ปี 2570			
14	โครงการลดใช้พลาสติกและกล่องอาหาร	การลดใช้ ลด ละ เลิก การใช้ โฟมและพลาสติก ให้ความรู้เรื่องโทษของการใช้ กล่องอาหารพลาสติกและกล่องโฟม	ทุกหมู่บ้าน	20,000	20,000	20,000	20,000	20,000	ผู้เข้าร่วมกิจกรรม	จำนวนประชาชนที่ลดละเลิกใช้พลาสติกและโฟม	สำนักงานศึกษาธิการจังหวัด
15	โครงการฝึกอบรมภาคฤดูร้อน	ผู้สูงอายุชาย มีความรู้และทักษะ สามารถดูแลผู้สูงอายุได้ส่ง-ญาติ	ประชาชนทั่วไป	50,000	50,000	50,000	50,000	50,000	จำนวนผู้เข้าร่วมกิจกรรม	ผู้สูงอายุได้รับการดูแลที่เหมาะสม	สำนักงานศึกษาธิการจังหวัด
16	โครงการสำรวจข้อมูลครัวเรือนและขึ้นทะเบียนครัวเรือน	1. เพื่อให้ได้ข้อมูลเกี่ยวกับสภาพปัญหาของครัวเรือนที่มีปัญหา 2. เพื่อสร้างข้อมูลให้กับชุมชน	ผู้สูงอายุ ในหมู่บ้านเป้าหมาย	10,000	10,000	10,000	10,000	10,000	จำนวนครัวเรือนสำรวจ	ชุมชนมีความเข้มแข็งภาคประชาชน มีบริการช่วยเหลือผู้สูงอายุ	สำนักงานศึกษาธิการจังหวัด
17	โครงการประชุมชุมชนและลด	ส่งเสริมให้ประชาชนมีส่วนร่วม	ทุกหมู่บ้าน	20,000	20,000	20,000	20,000	20,000	จำนวนผู้เข้าร่วมกิจกรรม	ชุมชนมีความเข้มแข็งภาคประชาชน	สำนักงานศึกษาธิการจังหวัด
รวม	17 โครงการ			620,000	695,000	910,000	910,000	1,010,000			

แผนงานงบกลาง

ที่	โครงการ	วัตถุประสงค์	เป้าหมาย (ผลผลิตโครงการ)	งบประมาณและที่มา					ตัวชี้วัด (KPI)	ผลลัพธ์ที่คาดหวัง จะได้รับ	หน่วยงาน ต้นสังกัด
				ปี 2566	ปี 2567	ปี 2568	ปี 2569	ปี 2570			
1	สนับสนุนเบี้ยยังชีพผู้สูงอายุ	เพื่อเป็นสวัสดิการแก่ผู้สูงอายุ	ผู้สูงอายุใน อ.ปากซัน	11,100,000	11,700,000	12,300,000	12,900,000	13,600,000	จำนวนผู้สูงอายุที่ได้รับ เบี้ยยังชีพ	ทำให้อายุขัยผู้สูงอายุ ยืนยาวขึ้น	สำนักปลัดฯ
2	สนับสนุนเบี้ยยังชีพคนพิการ	เพื่อเป็นสวัสดิการแก่คนพิการ	ผู้พิการทุพการ	2,105,000	2,210,000	2,320,000	2,430,000	2,550,000	จำนวนคนพิการที่ได้รับ เบี้ยยังชีพ	ทำให้อายุขัยผู้พิการ ยืนยาวขึ้น	สำนักปลัดฯ
3	สนับสนุนเบี้ยยังชีพผู้ว่างงาน	เพื่อเป็นสวัสดิการแก่คนพิการ	ผู้ว่างงาน	60,000	66,000	72,000	78,000	84,000	จำนวนผู้ว่างงานที่ได้รับ เบี้ยยังชีพ	ทำให้อายุขัยคนว่างงาน ยืนยาวขึ้น	สำนักปลัดฯ
รวม	3 โครงการ			13,265,000	13,976,000	14,692,000	15,408,000	16,294,000			

แผนงานสังคมสงเคราะห์

ที่	โครงการ	วัตถุประสงค์	เป้าหมาย (ผลผลิตของกิจกรรม)	งบประมาณและที่ผ่านมา					ตัวชี้วัด (KPI)	ผลสัมฤทธิ์คาดว่าจะ จะได้รับ	หน่วยงาน รับผิดชอบ
				ปี 2566	ปี 2567	ปี 2568	ปี 2569	ปี 2570			
1	โครงการส่งเสริมคุณภาพชีวิตผู้สูงอายุ	เพื่อให้ผู้สูงอายุคุณภาพชีวิตที่ดี	อายุ 1-11	20,000	20,000	20,000	20,000	20,000	จำนวนผู้สูงอายุ ที่เข้าร่วมกิจกรรม	ผู้สูงอายุมีคุณภาพชีวิต ที่ดีขึ้น	สำนักปลัดฯ
2	ทุนการศึกษาสำหรับนักศึกษา และ การให้ทุนช่วยเหลือเด็กเรียน ยากเรียน ที่ยากจนหรือด้อยโอกาส	สำหรับเป็นทุนการศึกษาและ การให้ความช่วยเหลือเด็กศึกษา ยากเรียน ที่ยากจนหรือด้อยโอกาส	นักศึกษา นักเรียน ส่วนต่างถิ่น	90,000	90,000	90,000	90,000	90,000	จำนวนนักศึกษา นักเรียน	นักศึกษา นักเรียน มีคุณภาพชีวิตที่ดีขึ้น	สำนักปลัดฯ
3	โครงการฝึกอบรมส่งเสริมอาชีพผู้ประกอบการ ไร้พจน	เพื่อส่งเสริมอาชีพเพิ่มทุนรายได้ ให้แก่ประชาชนยากจน	ฝึกอบรมอาชีพ ให้แก่ผู้สนใจ	20,000	20,000	20,000	20,000	20,000	ผู้ได้รับการฝึกอบรม ส่งเสริมอาชีพ	ประชาชนมีอาชีพและ เสริมรายได้มากขึ้น	สำนักปลัดฯ
รวม	3 โครงการ			130,000	130,000	130,000	130,000	130,000			

แผนงานสร้างความเข้มแข็งชุมชน

ที่	โครงการ	วัตถุประสงค์	เป้าหมาย (ผลลัพธ์เชิงโครงการ)	งบประมาณและที่ผ่านมา				ตัวชี้วัด (KPI)	ผลลัพธ์ที่คาดว่าจะได้รับ	หน่วยงานที่รับผิดชอบ
				ปี 2566	ปี 2567	ปี 2568	ปี 2569			
1	โครงการส่งเสริมความรู้เชิงเทคนิคแก่กลุ่มเกษตรกร	เพื่อให้ประชาชนมีความปลอดภัยในชีวิตและทรัพย์สิน	วงศกษาก ปีมัง และสหกรณ์	40,000	40,000	40,000	40,000	จำนวนอุบัติเหตุบนถนนลดลง	ประชาชนมีความปลอดภัยในชีวิตและทรัพย์สิน	สำนักงานป้องกันและบรรเทาสาธารณภัย
2	โครงการจัดเวทีประชาคมหมู่บ้าน เพื่อจัดตั้งแผนกชุมชนท้องถิ่น	เพื่อให้ประชาชนมีส่วนร่วมในการพัฒนาท้องถิ่น	จัดตั้งที่ประชุมหมู่บ้านในระดับตำบล เพื่อจัดทำแผนพัฒนาท้องถิ่น	22,000	22,000	22,000	22,000	แผนปฏิบัติการจัดทำแผนพัฒนาท้องถิ่นที่เป็นปัจจุบัน	ประชาชนเข้าร่วมกิจกรรมร่วมคิด ร่วมทำ ร่วมวางแผนการทำงาน	สำนักงานป้องกันและบรรเทาสาธารณภัย
3	โครงการป้องกันและแก้ไขปัญหาสภาพดิน	เพื่อให้ประชาชนได้มีความรู้และโทษของยาเสพติด มีจิตสำนึกที่ดี	หมู่บ้าน 1-11	60,000	20,000	20,000	20,000	ร้อยละของแผนงานพัฒนาหมู่บ้านลดลง	หมู่บ้านปลอดยาเสพติด	สำนักงานป้องกันและบรรเทาสาธารณภัย
4	โครงการพัฒนาศักยภาพเกษตรกร	เพื่อพัฒนาเกษตรกร และครอบครัว	จัดอบรมเกษตรกรเชิงพื้นที่ ปัญหาเกษตร และพัฒนาผลผลิตในด้านต่างๆ	15,000	15,000	15,000	15,000	จำนวนครัวเรือนเกษตรกรที่เพิ่มขึ้น	สร้างความเข้มแข็งให้กับสถาบันเกษตรกร	สำนักงานป้องกันและบรรเทาสาธารณภัย
5	โครงการปกป้องเขตชุมชนสถาบันสำคัญของชาติ (ชาติ ศาสนา พระมหากษัตริย์) - จัดงานเฉลิมพระเกียรติวันแม่แห่งชาติ - จัดงานเฉลิมพระเกียรติวันพ่อแห่งชาติ - จัดงานต่างๆที่เกี่ยวข้องกับสถาบันสำคัญของชาติ - จัดกิจกรรมต่างๆ เพื่อเชิญชวนปกป้องสถาบัน	เพื่อให้ประชาชนมีจิตสำนึก รักชาติ ศาสนา พระมหากษัตริย์	1 โครงการ	100,000	100,000	100,000	100,000	จำนวนประชาชนที่เข้าร่วมโครงการ	ทำไปเกิดความรักสถาบันมากยิ่งขึ้น	สำนักงานป้องกันและบรรเทาสาธารณภัย
6	จัดงานวันผู้สูงอายุ	เพื่อให้ตระหนักถึงความสำคัญของผู้สูงอายุ	ผู้สูงอายุ 100 คน	30,000	30,000	30,000	30,000	ผู้เข้าร่วมกิจกรรม	เกิดความสามัคคีและใส่ใจผู้สูงอายุ	สำนักงานป้องกันและบรรเทาสาธารณภัย
รวม	6 โครงการ			267,000	227,000	227,000	227,000			

แผนงานการศึกษา วัฒนธรรมและนันทนาการ

ที่	โครงการ	วัตถุประสงค์	เป้าหมาย (ผลผลิตของโครงการ)	งบประมาณต่อปีจำนวน					ตัวชี้วัด (KPI)	ผลลัพธ์ที่คาดหวัง จะได้รับ	หน่วยงาน ที่รับผิดชอบ
				ปี 2566	ปี 2567	ปี 2568	ปี 2569	ปี 2570			
1	จัดตั้งขบวนการเข้าร่วมแข่งขัน กีฬาระดับต่างๆ เช่น เรือยาว ฟุตซอล ฟุตซอล ตะกร้อ ฯลฯ	เพื่อส่งเสริมการออกกำลังกาย และใช้เวลาร่วมกันให้เกิด ประโยชน์	3 ครั้ง/ปี	200,000	200,000	200,000	200,000	200,000	จำนวนนักกีฬาและ ประเภทกีฬาที่เข้า ร่วมแข่งขัน	ประชาชนมีสุขภาพ ร่างกายแข็งแรง ปราศจากโรคภัย ต่างไกลจากยาเสพติด สัวาความสามัคคี	กองการศึกษา กองช่าง
2	จัดซื้อจัดจ้างทำวัสดุกีฬาเพื่อใช้ในการ แข่งขันหรือฝึกซ้อมของ อบต. หรือมอบให้หมู่บ้าน	เพื่อให้ประชาชนออกกำลังกาย และใช้เวลาว่าง ให้เกิดประโยชน์	1 ครั้ง	55,000	55,000	55,000	55,000	55,000	ร้อยละประชาชน มีสุขภาพร่างกาย แข็งแรง	ประชาชนมีสุขภาพ ร่างกายแข็งแรง ปราศจากโรคภัย	กองการศึกษา กองช่าง
3	ปรับปรุงซ่อมแซมสนามกีฬา บ้านคลองแจ้ง หมู่ 7	เพื่อให้ประชาชนได้มีสถานที่ ออกกำลังกายที่ใช้ในการจัด กิจกรรมและวิชาการ	หมู่ 7	-	-	-	200,000	-	จำนวนประชาชนที่ได้ใช้ บริการ	ประชาชนมีสถานที่ออกกำลังกาย ที่สะอาด	กองช่าง
4	โครงการกีฬาระดับตำบลกีฬา หมู่ 4 หมู่ 7	เพื่อให้ประชาชนมีสถานที่สำหรับ เล่นกีฬาฟุตซอล	หมู่ 4 หมู่ 7 ตามแบบ อบต.บ้านด	2,400,000	-	-	-	-	จำนวนประชาชน ที่ได้ใช้บริการ	ประชาชนมีสถานที่ เล่นกีฬาและสถานที่ จัดการแข่งขัน	กองช่าง
5	โครงการจัดการแข่งขันกีฬาระดับตำบล	เพื่อส่งเสริมการออกกำลังกาย และใช้เวลาว่างให้เกิด ประโยชน์	1 ครั้ง/ปี	200,000	200,000	200,000	200,000	200,000	ร้อยละประชาชน มีสุขภาพร่างกาย แข็งแรง ปราศจาก โรคภัย	ประชาชนมีสุขภาพร่างกาย แข็งแรงปราศจากโรคภัย ห่างไกลจากยาเสพติด	กองการศึกษา
รวม	5 โครงการ			2,855,000	455,000	455,000	655,000	455,000			

แผนงานการรักษาสภาพภายใน

ที่	โครงการ	วัตถุประสงค์	เป้าหมาย (ผลผลิตของโครงการ)	งบประมาณและค่าจ้าง					ตัวชี้วัด (KPI)	ผลสัมฤทธิ์ที่คาดว่าจะได้รับ	หน่วยงานที่รับผิดชอบ
				ปี 2566	ปี 2567	ปี 2568	ปี 2569	ปี 2570			
1	โครงการป้องกันและบรรเทาสาธารณภัยต่างๆ เช่น อัคคีภัย อุบัติเหตุร้ายแรง ความเสียหายของระบบในระหว่างสภทว หรือฝ่ายผลิต ซึ่งผู้รับผิดชอบต่างๆ	ป้องกัน บรรเทา และลดความเสียหายในการปฏิบัติงานต่างๆ ช่วยเหลือฟื้นฟู ผู้ประสบภัย	3 คน/ปี	50,000	50,000	50,000	50,000	50,000	จำนวนประชาชนที่ได้รับบริการ	ประชาชนได้รับความปลอดภัย	สำนักปศุสัตว์
2	จัดตั้งถังถังถังถังหรือสารเคมีที่บ่งชี้ถึง	ป้องกันภัยให้พี่น้องเกษตรกร	ดำเนินการขึ้น	100,000	-	-	-	-	จำนวนสถานที่ติดตั้งถังถังถังถัง	ประชาชนได้รับความช่วยเหลือเมื่อเกิดภัยพิบัติ	สำนักปศุสัตว์
3	โครงการรณรงค์ส่งเสริมการลดการปล่อยก๊าซเรือนกระจก และภาคีที่สนับสนุน 100%	ให้ความรู้ ความเข้าใจแก่นักเรียน นักศึกษา ประชาชนทั่วไป อนุรักษ์สิ่งแวดล้อม	ดำเนินการขึ้น	20,000	20,000	20,000	20,000	20,000	จำนวนผู้เข้าร่วมอบรม จำนวนผู้จัดทำสื่อประชาสัมพันธ์ จำนวนกิจกรรม/ค่าย/แข่งขัน	ประชาชนได้รับความรู้เกี่ยวกับสิ่งแวดล้อม มีความปลอดภัยในการบริโภค	สำนักปศุสัตว์
4	โครงการฝึกอบรมการป้องกันและระงับโรคติดต่อในชุมชน	ให้ประชาชนทั่วไปและเกษตรกรในสถานศึกษา มีความรู้ ทักษะในการระงับและป้องกันโรคติดต่อ	ดำเนินการขึ้น	-	-	-	20,000	20,000	จำนวนผู้เข้าร่วมอบรม	ชุมชนมีความปลอดภัยในการบริโภค	สำนักปศุสัตว์
5	โครงการส่งเสริมสุขภาพและการป้องกันและบรรเทาสาธารณภัย	เพื่อให้อุปกรณ์สุขภาพและอุปกรณ์การแพทย์ได้รับการบำรุงรักษา	อุปกรณ์ 70 คน	-	-	-	100,000	100,000	จำนวนผู้เข้าร่วมอบรม	อุปกรณ์สุขภาพได้รับการบำรุงรักษา	สำนักปศุสัตว์
6	โครงการฝึกอบรมหลักสูตรป้องกันสาธารณภัย (สปท.)	เพื่อให้ผู้เข้ารับการฝึกอบรมมีความเข้าใจในบทบาทและหน้าที่ของ สปท.	จำนวน 70 คน	-	-	-	-	200,000	จำนวนผู้เข้าร่วมอบรม	สปท. เข้าใจบทบาทหน้าที่ของตนเอง	สำนักปศุสัตว์
7	จัดตั้งชุดการแพทย์กู้ชีพเคลื่อนที่	เพื่อใช้ระงับชีวิต	จำนวน 10 ชุด	-	-	-	-	-	มีชุดการแพทย์กู้ชีพเคลื่อนที่	ชุดการแพทย์กู้ชีพเคลื่อนที่	สำนักปศุสัตว์
8	ดำเนินการป้องกัน ซ้ำซึ่งปลอดภัย	ให้ความรู้เกี่ยวกับสุขภาพแก่เกษตรกร	เกษตรกร ประชาชน ผู้ใจรัก ใช้งาน	200,000	200,000	200,000	200,000	200,000	มีชุดการแพทย์กู้ชีพเคลื่อนที่	เกษตรกรมีความรู้เกี่ยวกับสุขภาพของตนเอง	สำนักปศุสัตว์
9	โครงการฝึกอบรมสุขภาพผู้ปฏิบัติงาน	ป้องกันและระงับโรคติดต่อ	ดำเนินการขึ้น	120,000	120,000	120,000	120,000	120,000	มีชุดการแพทย์กู้ชีพเคลื่อนที่	ผู้ปฏิบัติงานมีความรู้เกี่ยวกับสุขภาพของตนเอง	สำนักปศุสัตว์
รวม	9 โครงการ			450,000	390,000	390,000	710,000	710,000			

ยุทธศาสตร์จังหวัดที่ 3 ยกระดับคุณภาพชีวิตของประชาชน

ยุทธศาสตร์การพัฒนาขององค์กรปกครองส่วนท้องถิ่นที่ 5 การพัฒนาด้านคุณภาพชีวิต บริการชุมชนและสังคม

ยุทธศาสตร์ที่ 6 การพัฒนาด้านการเมืองและการบริหารจัดการ

แผนงานบริหารงานทั่วไป

ที่	โครงการ	วัตถุประสงค์	เป้าหมาย (ตามมติของโครงการ)	งบประมาณและที่นำมา					ตัวชี้วัด (KPI)	ผลสัมฤทธิ์คาดว่าจะได้รับ	หน่วยงาน ที่ได้รับมอบ อำนาจหน้าที่
				ปี 2566	ปี 2567	ปี 2568	ปี 2569	ปี 2570			
1	โครงการนิเวศน์หรือสิ่งแวดล้อมของประชาชน	เพื่อให้ประชาชนได้แสดงความคิดเห็นในเรื่องต่างๆ	หมู่ 1-11	-	10,000	10,000	10,000	จำนวนประชาชนที่เข้าร่วมกิจกรรม	ประชาชนได้แสดงความคิดเห็น	สำนักงานปลัด	
2	อบรมให้ความรู้เกี่ยวกับกรกฎการใช้งานผลิตภัณฑ์ชีวภาพ โน้มส์สารอาหารสูงค่าฯ ผลิตภัณฑ์ชีวภาพ	เพื่อให้ทุกคนมีความรู้ในเรื่องงานในหน้าที่และผลิตภัณฑ์ชีวภาพในการทำงาน	1 ครั้ง	20,000	20,000	20,000	ร้อยละของ จำนวนการถูกจ้างและพนักงานจ้างที่มีความรู้ความเข้าใจในหน้าที่ที่ได้รับ	ทุกคนมีความรู้ความเข้าใจเกี่ยวกับงานในหน้าที่ที่มอบขึ้น	สำนักงานปลัด		
3	ทัศนศึกษาฐานเกษตรพอเพียง	เพื่อเรียนรู้วิถีชีวิตเกษตรกรในการทำงาน	1 ครั้ง	300,000	300,000	300,000	ร้อยละของจำนวนเกษตรกรที่ไปทัศนศึกษาในการทำงานเพิ่มขึ้น	การทำงานมีประสิทธิภาพมากขึ้น	สำนักงานปลัด		
4	โครงการส่งเสริมคุณธรรมจริยธรรมให้บุคลากรท้องถิ่น	มีความรู้ความเข้าใจในหลักจริยธรรมในการปฏิบัติงานในหน้าที่บ้านประตูสุโขทัยในการปฏิบัติงานได้อย่างมีประสิทธิภาพและมีความสุข	ผู้บริหาร สมาชิกสภา พนักงานส่วนตำบล และพนักงานจ้าง	15,000	15,000	15,000	ผู้บริหาร สมาชิกสภา พนักงานส่วนตำบล และพนักงานจ้างจำนวนไม่น้อยกว่าร้อยละ 80	มีความรู้ความเข้าใจในหลักจริยธรรมในการปฏิบัติงานอย่าง บ้านประตูสุโขทัยในการปฏิบัติงานได้อย่างมีประสิทธิภาพ	สำนักงานปลัด		
5	ส่งเสริมการอ่านจากหนังสือและบทสนทนา เครื่องจักรกล, ทุบดินที่ต่างๆ และทรัพย์สินของ อบต.	เพื่อส่งเสริมประสิทธิภาพในการปฏิบัติงาน	ห้องประชุมงานสหภาพ, เครื่องจักรกล, ทุบดินที่ต่างๆ ทรัพย์สินของ อบต.	1,000,000	1,000,000	1,000,000	1,000,000	จำนวนเครื่องจักรกลเครื่องใช้ในการปฏิบัติงานมากขึ้น	การทำงานมีประสิทธิภาพมากขึ้น	กองช่าง	

ที่	โครงการ	วัตถุประสงค์	เป็นระยะ (แหล่งของโครงการ)	งบประมาณและที่ว่าง					ตัวชี้วัด (KPI)	ผลลัพธ์ที่คาดหวัง	หน่วยงาน ที่รับผิดชอบ
				ปี 2566	ปี 2567	ปี 2568	ปี 2569	ปี 2570			
6	ก่อสร้างบ้านพักพนักงานส่วนกลาง	เพื่อระบบการมาทำงาน และอำนวยความสะดวก ให้แก่พนักงาน	1 อาคาร ตามแบบ อบต.บ้านดง	-	-	-	-	2,324,000	จำนวนห้องพักบ้านพัก ราชการ	ข้าราชการที่ก่อเกิด สัมฤทธิ์ผล	กองช่าง กองช่าง
7	โครงการจัดสวนหย่อมที่เกาะสี	เพื่อจัดสภาพแวดล้อม	1 โครงการ	100,000	100,000	100,000	100,000	100,000	การพัฒนามีประสิทธิภาพ มากขึ้น	แผนกที่ปรึกษา แผนกช่าง	กองช่าง กองช่าง
8	ก่อสร้างห้องประชุมสาธารณะ (อบต.ปากซัน)	เพื่อให้บริการประชาชนที่ติดต่อ ราชการ	กว้าง 4 ม. ยาว 6 ม. ตามแบบ อบต.บ้านดง	-	-	-	360,000	-	ร้อยละความพึงพอใจ ของประชาชน	ประชาชนชายได้รับความ สะดวกในการใช้บริการ	สำนักปลัด
9	จัดเสริมอาคาร/ก่อสร้างอาคารที่ทำการ อบต. หรือปรับปรุง บำรุงอาคารที่ทำการ อบต.	เพื่อใช้เป็นที่รับราชการสำนักงาน เพิ่มขึ้น	1 อาคาร ตามแบบ อบต.บ้านดง	-	-	-	750,000	-	จำนวนพื้นที่ใช้สอย	มีพื้นที่ใช้สอยเพิ่มขึ้น	กองช่าง
10	ก่อสร้างโครงการเสริมที่ติดตั้งป้ายประชาสัมพันธ์ ข่าวสารของ อบต.ปากซัน หรือก่อสร้างติดตั้ง อาคารประชาสัมพันธ์ข่าวสาร	เพื่อประชาสัมพันธ์ข่าวสาร	1 แห่ง ตามแบบ อบต.บ้านดง	-	-	-	300,000	-	จำนวนประชาชนที่ รับรู้ข่าวสาร	เห็นชอบดำเนินการแจ้ง ข่าวสาร	สำนักปลัด
11	ปรับปรุงที่ทำการ อบต.ปากซัน (จัดสวนย่อย สร้างอาคาร ปลูกต้นไม้ ที่จอดรถ รั้ว ป้ายชี้ที่ทำการ หรืออื่น ๆ)	เพื่อให้เกิดความสวยงาม	1 แห่ง ตามแบบ อบต.บ้านดง	-	-	-	300,000	-	ความสวยงาม เป็นสัดส่วน	มีความสวยงาม น่าอยู่	กองช่าง
12	ก่อสร้างอาคารบันทึก	เพื่อใช้เก็บข้อมูลของราชการ	1 แห่ง ตามแบบ อบต.บ้านดง	-	-	500,000	-	-	จำนวน 1 อาคาร	ใช้เก็บข้อมูลราชการ	กองช่าง
รวม	12 โครงการ			1,435,000	1,435,000	1,945,000	3,195,000	3,769,000			

3.2 บัญชีโครงการพัฒนาท้องถิ่น

รายละเอียดโครงการพัฒนา

แผนพัฒนาท้องถิ่น (พ.ศ.2566- 2570)

ที่นำมาจากแผนพัฒนาหมู่บ้านและแผนพัฒนาชุมชน

องค์การบริหารส่วนตำบลปากจั่น อำเภอกระบุรี จังหวัดระนอง

ยุทธศาสตร์จังหวัดที่ 3 ยกระดับคุณภาพชีวิตของประชาชน

ยุทธศาสตร์การพัฒนาขององค์การบริหารส่วนท้องถิ่นที่ 1 ด้านโครงสร้างพื้นฐาน สาธารณูปโภคและสาธารณูปการ

ยุทธศาสตร์ที่ 1 การพัฒนาด้านโครงสร้างพื้นฐาน สาธารณูปโภคและสาธารณูปการ

แผนงานอุตสาหกรรมและการโยธา

ที่	โครงการ	วัตถุประสงค์	เป้าหมาย (ผลผลิตโครงการ)	งบประมาณประจำปี(ล้านบาท)				ตัวชี้วัด (KPI)	ผลลัพธ์ที่คาดว่าจะได้รับ	หน่วยงาน ที่รับผิดชอบ	
				ปี 2566	ปี 2567	ปี 2568	ปี 2569				ปี 2570
1	ก่อสร้างปรับปรุงซ่อมแซมถนนของเทศบาลตำบลปากจั่น (บ้านสวนหลวง) หมู่ 1	เพื่อความสะดวกสบายในการสัญจรไปมา	กว้าง 4 ม. ยาว 700 ม. สามแบบ อบต. ป่าหนวด	1,960,000	-	-	-	-	จำนวนระยะทางที่ดำเนินการ	ประชาชนได้รับความสะดวกในการสัญจรไปมา	กองช่าง
2	ก่อสร้างปรับปรุงซ่อมแซมถนนของหมู่ 5 หมู่ 1 (ข้างบ้านศรีเขียว)	เพื่อความสะดวกสบายในการสัญจรไปมา	กว้าง 6 ม. ยาว 800 ม. สามแบบ อบต. ป่าหนวด	3,340,000	-	-	-	-	จำนวนระยะทางที่ดำเนินการ	ประชาชนได้รับความสะดวกในการสัญจรไปมา	กองช่าง
3	เสริมโคงทาง คสล. ถนนของเทศบาลตำบลปากจั่น หมู่ 1 เข็มหมู่ 9 (บ้านศรีโพธิ์)	เพื่อความสะดวกสบายในการสัญจรไปมา	กว้าง 1 ม. ยาว 1,500 ม. สามแบบ อบต. ป่าหนวด	1,125,000	-	-	-	-	จำนวนระยะทางที่ดำเนินการ	ประชาชนได้รับความสะดวกในการสัญจรไปมา	กองช่าง
4	ก่อสร้างคูระบายน้ำวางท่อระบายน้ำของหมู่ 1 หมู่ 1	เพื่อความสะดวกสบายในการสัญจรไปมา	กว้าง 1 ม. ยาว 500 ม. สามแบบ อบต. ป่าหนวด	850,000	-	-	-	-	จำนวนระยะทางที่ดำเนินการ	ประชาชนได้รับความสะดวกในการสัญจรไปมา	กองช่าง
5	โครงการก่อสร้างถนนคอนกรีต (คสล.) ของตำบลเวียงใหญ่ หมู่ 1	เพื่อความสะดวกสบายในการสัญจรไปมา	กว้าง 1 ม. ยาว 300 ม.	-	225,000	-	-	-	จำนวนระยะทางที่ดำเนินการ	ประชาชนได้รับความสะดวกในการสัญจรไปมา	กองช่าง
6	โครงการก่อสร้างถนนคอนกรีต (คสล.) ของตำบล หมู่ 1	เพื่อความสะดวกสบายในการสัญจรไปมา	กว้าง 4 ม. ยาว 500 ม.	-	150,000	-	-	-	จำนวนระยะทางที่ดำเนินการ	ประชาชนได้รับความสะดวกในการสัญจรไปมา	กองช่าง

ที่	โครงการ	วัตถุประสงค์	เป้าหมาย (งบเฉลี่ยต่อปีโครงการ)	งบประมาณประจำปี					ตัวชี้วัด (KPI)	ผลลัพธ์ที่คาดหวัง ๖ เดือน	หน่วยงาน ที่รับผิดชอบ
				ปี 2566	ปี 2567	ปี 2568	ปี 2569	ปี 2570			
7	ก่อสร้างถนนคอนกรีต (คส.) ขอบบึงพลาญชาวนา หมู่ 1	เพื่อความสะดวกในการสัญจรไปมา	กว้าง 3 ม. ยาว 100 ม.	-	225,000	-	-	-	จำนวนระยะทางที่ดำเนินการ	ประชาชนได้รับความสะดวกในการสัญจรไปมา	กองช่าง
8	ก่อสร้างถนนคอนกรีต (คส.) ขอบบ้านสวนคุณประจักษ์ หมู่ 1	เพื่อความสะดวกในการสัญจรไปมา	กว้าง 4 ม. ยาว 200 ม.	-	450,000	-	-	-	จำนวนระยะทางที่ดำเนินการ	ประชาชนได้รับความสะดวกในการสัญจรไปมา	กองช่าง
9	ก่อสร้างทางระบายน้ำ ขอบธาราพันธ์	เพื่อความสะดวกในการสัญจรไปมา	กว้าง 2 ม. ยาว 40 ม.	-	500,000	-	-	-	จำนวนระยะทางที่ดำเนินการ	ประชาชนได้รับความสะดวกในการสัญจรไปมา	กองช่าง
10	ก่อสร้างทางเดินรถขนาบวัดอโศกวิไล (คส.) มีถนนหน้ากระเบื้อง	เพื่อความสะดวกในการสัญจรไปมา	ระยะทาง 1000 เมตร	-	6,000,000	-	-	-	จำนวนระยะทางที่ดำเนินการ	ประชาชนได้รับความสะดวกในการสัญจรไปมา	กองช่าง
11	โครงการก่อสร้างท่อระบายน้ำ หมู่ 2 ขอบปากแจ่มวิไล 2 ช่อง	เพื่อความสะดวกในการสัญจรไปมา	ตามแบบ อบต. คำชะโนด	-	-	960,000	-	-	จำนวนระยะทางที่ดำเนินการ	ประชาชนได้รับความสะดวกในการสัญจรไปมา	กองช่าง
12	ก่อสร้างถนนคอนกรีต (คส.) ขอบอุ้งเต้ง หมู่ 1	เพื่อความสะดวกในการสัญจรไปมา	กว้าง 4 ม. ยาว 80 ม.	-	240,000	-	-	-	จำนวนระยะทางที่ดำเนินการ	ประชาชนได้รับความสะดวกในการสัญจรไปมา	กองช่าง
13	ก่อสร้างถังประปาหมู่บ้าน หมู่ 1	เพื่อให้ประชาชนมีน้ำสะอาดอุปโภค-บริโภค	1 แห่ง ตามแบบ อบต. คำชะโนด	-	500,000	-	-	-	จำนวนครัวเรือนที่มีน้ำอุปโภค-บริโภค	มีน้ำใช้สำหรับอุปโภค-บริโภค	กองช่าง กองช่าง
14	โครงการก่อสร้างถนนคอนกรีต (คส.) ขอบคันเขื่อน หมู่ 1	เพื่อความสะดวกในการสัญจรไปมา	กว้าง 4 ม. ยาว 200 ม.	-	450,000	-	-	-	จำนวนระยะทางที่ดำเนินการ	ประชาชนได้รับความสะดวกในการสัญจรไปมา	กองช่าง
15	ก่อสร้างปรับปรุงถนนขอบบ้านปากจั่น - บ้านนาฝอย ตำบลปากจั่น (ขอบบึงน้อย)	เพื่อความสะดวกในการสัญจรไปมา	กว้าง 6 ม. ยาว 1,300 ม. ตามแบบ อบต. คำชะโนด	-	-	1,000,000	-	-	จำนวนระยะทางที่ดำเนินการ	ประชาชนได้รับความสะดวกในการสัญจรไปมา	กองช่าง
16	ก่อสร้างท่อระบายน้ำบริเวณ ประตูคลองบ้านฝอย หมู่ 2	เพื่อความสะดวกในการสัญจรไปมา	1.80x1.80x6 ม. ตามแบบ อบต. คำชะโนด	-	-	-	-	500,000	จำนวนระยะทางที่ดำเนินการ	ประชาชนได้รับความสะดวกในการสัญจรไปมา	กองช่าง

ที่	โครงการ	วัตถุประสงค์	เป้าหมาย (โดยเฉลี่ยโครงการ)	งบประมาณที่ผ่านมา					ตัวชี้วัด (KPI)	ผลลัพธ์ที่คาดหวังที่ได้รับ	หน่วยงานที่รับผิดชอบ
				ปี 2566	ปี 2567	ปี 2568	ปี 2569	ปี 2570			
17	ก่อสร้างปรับปรุงซ่อมแซมอาคารเรียนรวม ๒ อาคารเรียนรวม หน้า ๒	เพื่อความสะดวกในการสัญจรไปมา	กว้าง 4 ม. ยาว 1,000 ม. ตามแบบ อบต. กิ่งกวด	-	-	-	-	2,400,000	จำนวนรถทางที่ดำเนินการ	ประชาชนได้รับความสะดวกในการสัญจรไปมา	กองช่าง
18	ก่อสร้างปรับปรุงซ่อมแซมอาคารเรียนรวม หน้า ๒	เพื่อความสะดวกในการสัญจรไปมา	กว้าง 4 ม. ยาว 300 ม. ตามแบบ อบต. กิ่งกวด	-	-	-	840,000	-	จำนวนรถทางที่ดำเนินการ	ประชาชนได้รับความสะดวกในการสัญจรไปมา	กองช่าง
19	ก่อสร้างปรับปรุงซ่อมแซมถนนของโรงเรียนบ้านเขี้ยวหน้า หน้า ๒	เพื่อความสะดวกในการสัญจรไปมา	กว้าง 4 ม. ยาว 900 ม. ตามแบบ อบต. กิ่งกวด	-	-	-	200,000	-	จำนวนรถทางที่ดำเนินการ	ประชาชนได้รับความสะดวกในการสัญจรไปมา	กองช่าง
20	ก่อสร้างปรับปรุงซ่อมแซมถนนสายวังปอ - ฤๅษาคาม หน้า ๓	เพื่อความสะดวกในการสัญจรไปมา	กว้าง 4 ม. ยาว 1,500 ม. ตามแบบ อบต. กิ่งกวด	-	-	-	3,600,000	-	จำนวนรถทางที่ดำเนินการ	ประชาชนได้รับความสะดวกในการสัญจรไปมา	กองช่าง
21	โครงการก่อสร้างถนนคอนกรีต(คส.) ของตำบลหนองหญ้าขาว หน้า ๓ ส่วนประกอบอื่น	เพื่อความสะดวกในการสัญจรไปมา	กว้าง 4 ม. ยาว 350 ม.	-	850,000	-	-	-	จำนวนรถทางที่ดำเนินการ	ประชาชนได้รับความสะดวกในการสัญจรไปมา	กองช่าง
22	ก่อสร้างถนนคอนกรีตเสริมเหล็กของตำบลหนองหญ้าขาว หน้า ๓ ตอน 3	เพื่อความสะดวกในการสัญจรไปมา	กว้าง 4 ม. ยาว 1000 ม. หน้า 0.15	-	2,250,000	-	-	-	จำนวนรถทางที่ดำเนินการ	ประชาชนได้รับความสะดวกในการสัญจรไปมา	กองช่าง
23	ก่อสร้างประตูระบายน้ำระบบน้ำทางตอน หน้า ๓	เพื่อประโยชน์น้ำสำหรับอุปโภค-บริโภค	หน้า ๓ ตามแบบ อบต. กิ่งกวด	-	-	-	-	500,000	ร้อยละของครัวเรือนที่มีน้ำใช้สำหรับอุปโภค-บริโภค	มีน้ำใช้สำหรับอุปโภค-บริโภค	กองช่าง
24	ก่อสร้างปรับปรุงซ่อมแซมถนนสายขยง หน้า ๓	เพื่อความสะดวกในการสัญจรไปมา	กว้าง 4 ม. ยาว 500 ม. ตามแบบ อบต. กิ่งกวด	-	-	-	-	1,200,000	จำนวนรถทางที่ดำเนินการ	ประชาชนได้รับความสะดวกในการสัญจรไปมา	กองช่าง
25	ก่อสร้างถนนผิวทางลาดที่ตำบลกวดของอำเภอ กิ่งกวด หน้า ๓	เพื่อความสะดวกในการสัญจรไปมา	กว้าง 4 ม. ยาว 1,300 ม. หน้า 0.05 ม. ล้อมด้วยรั้วทางตามแบบ อบต. กิ่งกวด	-	-	-	-	3,700,000	จำนวนรถทางที่ดำเนินการ	ประชาชนได้รับความสะดวกในการสัญจรไปมา	กองช่าง
26	ก่อสร้างปรับปรุงซ่อมแซมสายจ่ายน้ำ หน้า ๓	เพื่อความสะดวกในการสัญจรไปมา	กว้าง 4 ยาว 1,058 เมตร ตามแบบ อบต. กิ่งกวด	-	-	-	-	2,400,000	จำนวนรถทางที่ดำเนินการ	ประชาชนได้รับความสะดวกในการสัญจรไปมา	กองช่าง

ที่	โครงการ	วัตถุประสงค์	เป้าหมาย (อนุมัติโครงการ)	งบประมาณและค่าจ้าง				ตัวชี้วัด (KPI)	ผลลัพธ์ที่คาดว่าจะได้รับ	หน่วยงาน ผู้รับผิดชอบ
				ปี 2566	ปี 2567	ปี 2568	ปี 2569			
27	ก่อสร้างอาคารหมู่ 3 เดือนพฤษภาคม 7 (ถนนเทศบาลนครที่ 4 ซ. 1)	เพื่อความสะดวกในการ	สร้าง 7x 8x 45 เมตร	-	-	-	2,000,000	จำนวน 1 อาคาร	ประชาชนได้รับความสะดวกในการสัญจรไปมา	กองช่าง
28	ก่อสร้างปรับปรุงซ่อมแซมถนนหน้าบ้านนายนิคม ไมแก้ว หมู่ 3 ซอยถาวรพงษ์เดือนพฤษภาคม 2 ไร่.	เพื่อความสะอาดในการสัญจรไปมา	กว้าง 5 เมตร ยาว 4,000 เมตร ตามแบบ อบต. กำแพง	-	-	-	10,000,000	จำนวนระยะทางที่ดำเนินการ	ประชาชนได้รับความสะดวกในการสัญจรไปมา	กองช่าง
29	โครงการก่อสร้างถนนคอนกรีตเสริมเหล็ก ซอยไฉน หมู่ 3 ตำบลปากซัน อำเภอกระบุรี จังหวัดกระบี่	เพื่อความสะอาดในการสัญจรไปมา	กว้าง 4 ม. ยาว 300 ม.	-	840,000	-	-	จำนวนระยะทางที่ดำเนินการ	ประชาชนได้รับความสะดวกในการสัญจรไปมา	กองช่าง
30	ก่อสร้าง/ปรับปรุงซ่อมแซมถนนบ้านสูงนาคีพัฒนา หมู่ 4 (ทพ.)	เพื่อความสะอาดในการสัญจรไปมา	กว้าง 4 ม. ยาว 600 ม. ตามแบบ อบต. กำแพง	-	-	-	1,680,000	จำนวนระยะทางที่ดำเนินการ	ประชาชนได้รับความสะดวกในการสัญจรไปมา	กองช่าง
31	โครงการก่อสร้างปรับปรุง (25x25) ซ่อมแซมบ่อขยะ หมู่ 4 ตำบลปากซัน อำเภอกระบุรี	เพื่อความเรียบร้อยในการบริหารจัดการ	กว้าง 25 เมตร ยาว 28 เมตร พร้อมติดตั้งถังขยะชนิดรีไซเคิลจำนวน 1 ถัง	53,000	-	-	-	จำนวนปริมาณงานที่ดำเนินการ	ได้รับความเรียบร้อยในการบริหารจัดการ	กองช่าง
32	โครงการก่อสร้าง ซ่อมแซมท่อประปา ซอยถาวร หมู่ 5 ตำบลปากซัน	เพื่อให้ประชาชนมีน้ำสำหรับอุปโภค-บริโภค	ระยะทาง 1,470 เมตร พร้อมติดตั้งถังประปาชนิดรีไซเคิลจำนวน 1 ถัง	300,000	-	-	-	จำนวนครัวเรือนที่มีน้ำอุปโภค-บริโภค	มีน้ำใช้สำหรับอุปโภค-บริโภค	งานประปา กองช่าง
33	โครงการก่อสร้าง ซ่อมแซมฝายลัดน้ำไหลระบบประปา หมู่ 5 ซอยถาวร	เพื่อให้ประชาชนมีน้ำสำหรับอุปโภค-บริโภค	1 ฝาย ตามแบบ อบต. กำแพง	-	5,200,000	-	-	จำนวนครัวเรือนที่มีน้ำอุปโภค-บริโภค	มีน้ำใช้สำหรับอุปโภค-บริโภค	งานประปา กองช่าง
34	ก่อสร้างท่อระบายน้ำ ซอยถาวร หมู่ 5 - หมู่ 10	เพื่อความสะอาดในการสัญจรไปมา	1.80x1.80x5 ม. ตามแบบ อบต. กำแพง	-	-	-	300,000	จำนวนระยะทางที่ดำเนินการ	ประชาชนได้รับความสะดวกในการสัญจรไปมา	กองช่าง
35	โครงการก่อสร้างถนนคอนกรีต(ทส.) ซอยประไพ หมู่ 5 ตำบลปากซัน	เพื่อความสะอาดในการสัญจรไปมา	กว้าง 4 ม. ยาว 500 ม.	-	1,200,000	-	-	จำนวนระยะทางที่ดำเนินการ	ประชาชนได้รับความสะดวกในการสัญจรไปมา	กองช่าง

ที่	โครงการ	วัตถุประสงค์	เป้าหมาย (ผลผลิตโครงการ)	งบประมาณและค่าใช้จ่าย						ตัวชี้วัด (KPI)	ผลลัพธ์ที่คาดหวังได้รับ	หน่วยงานที่รับผิดชอบ
				ปี 2566	ปี 2567	ปี 2568	ปี 2569	ปี 2570				
36	เสริมโครงสร้าง คสล. ขยายอำนาจ สบต	เพื่อความสะดวกในการปฏิบัติงาน	กว้าง 4 ม. ยาว 1,000 ม. ตามแบบ สบต. ก้าวหน	-	-	-	350,000	-	จำนวนรถทางที่ดำเนินการ	ประชาชนได้รับความสะดวกในการสัญจรไปมา	กองช่าง	
37	ก่อสร้างปรับปรุงซ่อมแซมของถนน พู 6 ถนนลำเลียงจากปากห้วย	เพื่อความสะดวกในการสัญจรไปมา	กว้าง 4 ม. ยาว 1,000 ม. ตามแบบ สบต. ก้าวหน พว 0.20 เมตร	-	-	-	-	2,500,000	จำนวนรถทางที่ดำเนินการ	ประชาชนได้รับความสะดวกในการสัญจรไปมา	กองช่าง	
38	ก่อสร้างถนนเพื่อตัด ขยายถนน พู 6 ด้านล่าง	เพื่อความสะดวกในการสัญจรไปมา	กว้าง 4 ม. ยาว 1,000 ม. พว 0.20 เมตร	436,000	-	-	-	-	จำนวนรถทางที่ดำเนินการ	ประชาชนได้รับความสะดวกในการสัญจรไปมา	กองช่าง	
39	เสริมโหลเก็บเศษขยะ ของบ้านคูขี้ขี้ พู 6 ด้านปากห้วย	เพื่อความสะดวกในการสัญจรไปมา	กว้าง 4 ม. ยาว 1,000 ม. พว 0.20 เมตร	120,000	-	-	-	-	จำนวนรถทางที่ดำเนินการ	ประชาชนได้รับความสะดวกในการสัญจรไปมา	กองช่าง	
40	โครงการก่อสร้างถนนยกกรวด(คสล.) ของระหว่างใน พู 6 ด้านปากห้วย	เพื่อความสะดวกในการสัญจรไปมา	กว้าง 4 ม. ยาว 1000 ม.	-	2,400,000	-	-	-	จำนวนรถทางที่ดำเนินการ	ประชาชนได้รับความสะดวกในการสัญจรไปมา	กองช่าง	
41	ก่อสร้างปรับปรุงซ่อมแซมของถนนพว 7 ตอน 2	เพื่อความสะดวกในการสัญจรไปมา	กว้าง 4 ม. ยาว 700 ม. ตามแบบ สบต. ก้าวหน พว 0.15 ม.	-	-	-	-	1,960,000	จำนวนรถทางที่ดำเนินการ	ประชาชนได้รับความสะดวกในการสัญจรไปมา	กองช่าง	
42	ก่อสร้างถนนยกกรวดเสริมเหล็ก ของถนนพว 7 พู 7	เพื่อความสะดวกในการสัญจรไปมา	กว้าง 4 ม. ยาว 500 ม. พว 0.15 ม.	1,070,000	-	-	-	-	จำนวนรถทางที่ดำเนินการ	ประชาชนได้รับความสะดวกในการสัญจรไปมา	กองช่าง	
43	ก่อสร้างปรับปรุงซ่อมแซมถนน พู 7 ตอน 10 ตอนทางขวามือ 4 ด้านตอนใต้	เพื่อความสะดวกในการสัญจรไปมา	กว้าง 6 ม. ยาว 5,350 ม. ตามแบบ สบต. ก้าวหน	-	-	-	7,000,000	-	จำนวนรถทางที่ดำเนินการ	ประชาชนได้รับความสะดวกในการสัญจรไปมา	กองช่าง	
44	ก่อสร้างถนนที่เชื่อมกับถนนหลัก ของถนน พู 7	เพื่อความสะดวกในการสัญจรไปมา	ขนาด 2 ช่อง กว้าง 2.10 ม. ลึก 1.80 ม. ยาว 8.00 ม.	-	-	480,000	-	-	จำนวนรถทางที่ดำเนินการ	ประชาชนได้รับความสะดวกในการสัญจรไปมา	กองช่าง	
45	โครงการก่อสร้าง ขยายรถบัสรับรถตู้ระหว่าง พู 7 บ้านหนองบ้าน อ่างน้ำกั้น	เพื่อให้ประชาชนมีน้ำสำหรับอุปโภค-บริโภค	รถบัสรับรถตู้ 6,000 เมตร พร้อมติดตั้งระบบจ่ายน้ำ โดยกรมชลประทาน 1 คัน	1,740,000	-	-	-	-	จำนวนครัวเรือนที่มีน้ำอุปโภค-บริโภค	มีน้ำใช้สำหรับอุปโภค-บริโภค	กองช่าง	
46	ก่อสร้างถนน คสล. ของถนนพว 7 ตอน 7	เพื่อความสะดวกในการสัญจรไปมา	กว้าง 4 ม. ยาว 300 ม. ตามแบบ สบต. ก้าวหน	-	-	-	840,000	-	จำนวนรถทางที่ดำเนินการ	ประชาชนได้รับความสะดวกในการสัญจรไปมา	กองช่าง	

ที่	โครงการ	วัตถุประสงค์	เป้าหมาย (ผลผลิตของโครงการ)	งบประมาณและค่าจ้าง					ตัวชี้วัด (KPI)	ผลลัพธ์ที่คาดว่าจะได้รับ	หน่วยงาน ที่รับผิดชอบ
				ปี 2566	ปี 2567	ปี 2568	ปี 2569	ปี 2570			
47	โครงการก่อสร้างถนนทางหลวงที่ตัดถนนกิโลเมตรที่ 7 ซอยชนะ หมู่ที่ 7	เพื่อความสะดวกในการสัญจรไปมา	กว้าง 6 ม. ยาว 2,000 ม.	-	-	-	-	3,636,000	จำนวนระยะทางที่ดำเนินการ	ประชาชนได้รับความสะดวกในการสัญจรไปมา	กองช่าง
48	โครงการก่อสร้างถนนทางหลวงที่ตัดถนนกิโลเมตรที่ 7 ซอยน้ำทิพย์ หมู่ที่ 7	เพื่อความสะดวกในการสัญจรไปมา	กว้าง 4 ม. ยาว 1,800 ม.	-	-	-	-	2,121,600	จำนวนระยะทางที่ดำเนินการ	ประชาชนได้รับความสะดวกในการสัญจรไปมา	กองช่าง
49	โครงการก่อสร้างถนนทางหลวงที่ตัดถนนกิโลเมตรที่ 7 ซอยเสรี หมู่ที่ 7	เพื่อความสะดวกในการสัญจรไปมา	กว้าง 6 ม. ยาว 1,500 ม.	-	-	-	-	2,727,000	จำนวนระยะทางที่ดำเนินการ	ประชาชนได้รับความสะดวกในการสัญจรไปมา	กองช่าง
50	โครงการก่อสร้างถนนทางหลวงที่ตัดถนนกิโลเมตรที่ 7 ซอยพัฒนา 1 หมู่ที่ 7	เพื่อความสะดวกในการสัญจรไปมา	กว้าง 4 ม. ยาว 600 ม.	-	-	727,200	-	-	จำนวนระยะทางที่ดำเนินการ	ประชาชนได้รับความสะดวกในการสัญจรไปมา	กองช่าง
51	โครงการก่อสร้างถนนคอนกรีต (ดล.) เขื่อนชลประทาน หมู่ที่ 7	เพื่อความสะดวกในการสัญจรไปมา	กว้าง 4 ม. ยาว 300 ม.	-	-	720,000	-	-	จำนวนระยะทางที่ดำเนินการ	ประชาชนได้รับความสะดวกในการสัญจรไปมา	กองช่าง
52	ก่อสร้างปรับปรุงถนนซอยเข้าหมู่บ้าน หมู่ 8	เพื่อความสะดวกในการสัญจรไปมา	กว้าง 4 ม. ยาว 1,200 ม. ตามแบบ อบต. กำแพง	-	-	-	-	1,625,000	จำนวนระยะทางที่ดำเนินการ	ประชาชนได้รับความสะดวกในการสัญจรไปมา	กองช่าง
53	ก่อสร้างปรับปรุงถนนซอยตามแบบ ฝ่ายน้ำทิพย์-คลองกระ หมู่ 8	เพื่อความสะดวกในการสัญจรไปมา	กว้าง 4 ม. ยาว 1,500 ม. ตามแบบ อบต. กำแพง	-	-	-	-	1,500,000	จำนวนระยะทางที่ดำเนินการ	ประชาชนได้รับความสะดวกในการสัญจรไปมา	กองช่าง
54	ก่อสร้างก่อสร้างถนนซอยคอนกรีตเขื่อนเหล็ก ซอยลำน้ำทิพย์-คลองกระ หมู่ 8	เป็นทางระบายน้ำเพื่อป้องกันน้ำท่วม	ขนาด 2 ช่อง กว้าง 2.10 ม. ลึก 1.80 ม. ยาว 8.60 ม.	-	-	-	848,000	-	จำนวนระยะทางที่ดำเนินการ	ประชาชนได้รับความสะดวกในการสัญจรไปมา	กองช่าง
55	ก่อสร้างปรับปรุงถนน ถนนซอยสุโขทัย หมู่ 8-หมู่ 5	เพื่อความสะดวกในการสัญจรไปมา	กว้าง 4 ม. ยาว 800 ม. ตามแบบ อบต. กำแพง	-	-	-	-	1,800,000	จำนวนระยะทางที่ดำเนินการ	ประชาชนได้รับความสะดวกในการสัญจรไปมา	กองช่าง

ที่	โครงการ	วัตถุประสงค์	เป้าหมาย (งบเฉลี่ยต่อโครงการ)	งบประมาณรายปีล้านบาท						ตัวชี้วัด (KPI)	ผลลัพธ์ที่คาดหวัง จะได้รับ	หน่วยงาน ที่รับผิดชอบ
				ปี 2566	ปี 2567	ปี 2568	ปี 2569	ปี 2570				
56	ก่อสร้างปรับปรุงซ่อมแซมถนนขยายใหญ่ 8	เพื่อความสะดวกในการสัญจรไปมา	กว้าง 4 ม. ยาว 1,000 ม. ตามแบบ อบต. กำแพง	-	-	-	-	1,000,000	จำนวนรถพ่วงที่ดำเนินการ	ประชาชนได้รับความสะดวกในการสัญจรไปมา	กองช่าง	
57	ก่อสร้างปรับปรุงซ่อมแซมถนนขนาดกว้าง 8 - พู 5	เพื่อความสะดวกในการสัญจรไปมา	กว้าง 5 ม. ยาว 2,500 ม. ตามแบบ อบต. กำแพง	-	-	-	-	3,125,000	จำนวนรถพ่วงที่ดำเนินการ	ประชาชนได้รับความสะดวกในการสัญจรไปมา	กองช่าง	
58	โครงการก่อสร้างถนนพาราเมตริคคอนกรีตขนาด 8 พู 8	เพื่อความสะดวกในการสัญจรไปมา	กว้าง 6 ม. ยาว 4,400 ม. ตามแบบ อบต. กำแพง	-	9,240,000	-	-	-	จำนวนรถพ่วงที่ดำเนินการ	ประชาชนได้รับความสะดวกในการสัญจรไปมา	กองช่าง	
59	โครงการก่อสร้างถนนพาราเมตริคคอนกรีตขนาด 8 พู 8	เพื่อความสะดวกในการสัญจรไปมา	กว้าง 6 ม. ยาว 3,400 ม. ตามแบบ อบต. กำแพง	-	-	7,140,000	-	-	จำนวนรถพ่วงที่ดำเนินการ	ประชาชนได้รับความสะดวกในการสัญจรไปมา	กองช่าง	
60	โครงการก่อสร้างถนนพาราเมตริคคอนกรีตขนาด 10 พู 8	เพื่อความสะดวกในการสัญจรไปมา	กว้าง 6 ม. ยาว 1,500 ม. ตามแบบ อบต. กำแพง	-	-	3,200,000	-	-	จำนวนรถพ่วงที่ดำเนินการ	ประชาชนได้รับความสะดวกในการสัญจรไปมา	กองช่าง	
61	ก่อสร้างปรับปรุงซ่อมแซมถนนคอนกรีตขนาด 10 พู 9	เพื่อความสะดวกในการสัญจรไปมา	กว้าง 6 ม. ยาว 400 ม. ตามแบบ อบต. กำแพง	-	-	-	-	1,400,000	จำนวนรถพ่วงที่ดำเนินการ	ประชาชนได้รับความสะดวกในการสัญจรไปมา	กองช่าง	
62	ก่อสร้างปรับปรุงซ่อมแซมถนนคอนกรีตขนาด 10 พู 9	เพื่อความสะดวกในการสัญจรไปมา	กว้าง 4 ม. ยาว 200 ม. ตามแบบ อบต. กำแพง	-	-	-	560,000	-	จำนวนรถพ่วงที่ดำเนินการ	ประชาชนได้รับความสะดวกในการสัญจรไปมา	กองช่าง	
63	ก่อสร้างปรับปรุงซ่อมแซมถนนคอนกรีตขนาด 10 พู 9	เพื่อความสะดวกในการสัญจรไปมา	กว้าง 4 ม. ยาว 700 ม. ตามแบบ อบต. กำแพง	-	-	-	2,940,000	-	จำนวนรถพ่วงที่ดำเนินการ	ประชาชนได้รับความสะดวกในการสัญจรไปมา	กองช่าง	
64	ก่อสร้างถนนคอนกรีตเสริมเหล็กขนาด 10 พู 9 ตอน 3	เพื่อความสะดวกในการสัญจรไปมา	กว้าง 4 ม. ยาว 200 ม. ทบ 0.15 ม.	-	460,000	-	-	-	จำนวนรถพ่วงที่ดำเนินการ	ประชาชนได้รับความสะดวกในการสัญจรไปมา	กองช่าง	
65	โครงการก่อสร้างถนนพาราเมตริคคอนกรีตขนาด 10 พู 9	เพื่อความสะดวกในการสัญจรไปมา	กว้าง 6 ม. ยาว 2,000 ม. ตามแบบ อบต. กำแพง	-	3,636,000	-	-	-	จำนวนรถพ่วงที่ดำเนินการ	ประชาชนได้รับความสะดวกในการสัญจรไปมา	กองช่าง	

ที่	โครงการ	วัตถุประสงค์	เป้าหมาย (ผลลัพธ์เชิงโครงการ)	งบประมาณประจำปี					ตัวชี้วัด (KPI)	ผลสัมฤทธิ์ภาพที่ได้รับ	ประเภททุน/ชนิดของกองทุน
				ปี 2566	ปี 2567	ปี 2568	ปี 2569	ปี 2570			
66	ก่อสร้างปรับปรุงซ่อมแซมถนนสายบ้านนาอ้ายหวี หมู่ 10	เพื่อความสะดวกในการสัญจรไปมา	กว้าง 4 ม. ยาว 300 ม. ตามแบบ อบต. บ้านนาอ้ายหวี	-	-	-	-	840,000	จำนวนรถทางที่ดำเนินการ	ประชาชนได้รับความสะดวกในการสัญจรไปมา	กองทุน
67	ก่อสร้างอาคารเก็บขยะชุมชน หมู่ 10	เป็นทางระบายน้ำเพื่อป้องกันน้ำท่วม	ขนาด 1 ช่อง กว้าง 2.10 ม. ลึก 1.80 ม. ยาว 8.00 ม.	-	-	-	424,000	-	จำนวนรถทางที่ดำเนินการ	ประชาชนได้รับความสะดวกในการสัญจรไปมา	กองทุน
68	ก่อสร้างปรับปรุงซ่อมแซมถนนสายบ้านนาอ้ายหวี หมู่ 10 ตอน 2	เพื่อความสะดวกในการสัญจรไปมา	กว้าง 4 ม. ยาว 400 ม. ตามแบบ อบต. บ้านนาอ้ายหวี	800,000	-	-	-	-	จำนวนรถทางที่ดำเนินการ	ประชาชนได้รับความสะดวกในการสัญจรไปมา	กองทุน
69	ก่อสร้างถนนดินลูกรังชุมชน หมู่ 10	เพื่อความสะดวกในการสัญจรไปมา	กว้าง 5 ม. ยาว 1400 ม. ตามแบบ อบต. บ้านนาอ้ายหวี	-	-	1,092,000	-	-	จำนวนรถทางที่ดำเนินการ	ประชาชนได้รับความสะดวกในการสัญจรไปมา	กองทุน
70	โครงการก่อสร้างถนนคอนกรีตเสริมเหล็กชุมชนบ้านนาอ้ายหวี หมู่ 10	เพื่อความสะดวกในการสัญจรไปมา	กว้าง 5 ม. ยาว 1400 ม. ตามแบบ อบต. บ้านนาอ้ายหวี	-	-	2,513,000	-	-	จำนวนรถทางที่ดำเนินการ	ประชาชนได้รับความสะดวกในการสัญจรไปมา	กองทุน
71	ก่อสร้างปรับปรุงซ่อมแซมถนนสายบ้านนาอ้ายหวี หมู่ 10	เพื่อความสะดวกในการสัญจรไปมา	กว้าง 4 ม. ยาว 500 ม. ตามแบบ อบต. บ้านนาอ้ายหวี	-	-	-	-	800,000	จำนวนรถทางที่ดำเนินการ	ประชาชนได้รับความสะดวกในการสัญจรไปมา	กองทุน
72	งานก่อสร้างถนนคอนกรีตเสริมเหล็กสายชุมชนบ้านนาอ้ายหวี หมู่ 1 (บ.อ.25-0017) หมู่ 10 ตอน 2	เพื่อความสะดวกในการสัญจรไปมา	กว้าง 4 ม. ยาว 300 ม. พทว 0.15ม.	-	-	665,000	-	-	จำนวนรถทางที่ดำเนินการ	ประชาชนได้รับความสะดวกในการสัญจรไปมา	กองทุน
73	ก่อสร้างถนนคอนกรีตเสริมเหล็ก สายบ้านนาอ้ายหวี หมู่ 10 บ้านนาอ้ายหวี อ.บ้านนาอ้ายหวี จ.จังหวัดระนอง	เพื่อความสะดวกในการสัญจรไปมา	กว้าง 4 เมตร ยาว 630 เมตร โดยสายสัญญาณไฟฟ้า 0.20 เมตร สายน้ำประปา 0.20 เมตร 2.520 ตารางเมตร	2,200,000	-	-	-	-	จำนวนรถทางที่ดำเนินการ	ประชาชนได้รับความสะดวกในการสัญจรไปมา	กองทุน
74	งานก่อสร้างถนนคอนกรีตเสริมเหล็ก สายบ้านนาอ้ายหวี หมู่ 11	เพื่อความสะดวกในการสัญจรไปมา	กว้าง 4 ม. ยาว 270 ม. พทว 0.15ม.	-	-	-	-	627,000	จำนวนรถทางที่ดำเนินการ	ประชาชนได้รับความสะดวกในการสัญจรไปมา	กองทุน
75	ก่อสร้างถนนคอนกรีตเสริมเหล็ก สายบ้านนาอ้ายหวี หมู่ 11	เพื่อความสะดวกในการสัญจรไปมา	ขนาด 1 ช่อง กว้าง 2.10 ม. ลึก 1.80 ม. ยาว 8.00 ม.	-	-	-	-	318,000	จำนวนรถทางที่ดำเนินการ	ประชาชนได้รับความสะดวกในการสัญจรไปมา	กองทุน

ที่	โครงการ	วัตถุประสงค์	เป้าหมาย (อนุมัติโครงการ)	งบประมาณและที่ตามมา					ตัวชี้วัด (KPI)	ผลสัมฤทธิ์ค่าที่ได้รับ	หน่วยงานผู้รับผิดชอบ
				ปี 2566	ปี 2567	ปี 2568	ปี 2569	ปี 2570			
76	ก่อสร้างห้องประชุมพร้อมคอมพิวเตอร์เสริมเหล็กของเทศบาลฯ พญ 11	เพื่อความสะดวกในการปฏิบัติงาน	ขนาด 2 ห้อง กว้าง 2.10 ม. ลึก 1.80 ม. ยาว 8.00 ม.	484,000	-	-	-	-	จำนวนรถทางที่ดำเนินการ	ประชาชนได้รับความสะดวกในการปฏิบัติงาน	กองช่าง
77	ก่อสร้างห้องพินิจคดีอาญา (ศาล) ของเทศบาลฯ หน้าศูนย์พัฒนาเด็กเล็ก พญ 11	เพื่อความสะดวกในการปฏิบัติงาน	กว้าง 0.50 เมตร ยาว 400 เมตร	240,000	-	-	-	-	จำนวนรถทางที่ดำเนินการ	ประชาชนได้รับความสะดวกในการปฏิบัติงาน	กองช่าง
78	ก่อสร้างซ่อมแซมประตูระบายน้ำ ซอย นบ.พญ 11	เพื่อความสะดวกในการปฏิบัติงาน	กว้าง 4 ม. ยาว 800 ม. ตามแบบ อบต. กำแพง	-	-	-	-	2,500,000	จำนวนรถทางที่ดำเนินการ	ประชาชนได้รับความสะดวกในการปฏิบัติงาน	กองช่าง
79	โครงการทาสีสีส้มจราจรตามทางขึ้นตำบลปากชั้น	เพื่อเพิ่มความปลอดภัยของผู้ใช้รถใช้ถนน	ถนนภายในตำบลปากชั้น	-	-	-	-	300,000	จำนวนถนนที่มีสารสีส้ม	ประชาชนปลอดภัยในการสัญจรทางถนน	กองช่าง
80	โครงการปรับปรุงซ่อมแซมถนนตำบลปากชั้น	เพื่อความสะดวกในการสัญจรไปมา	เพื่อผู้ซื้อใช้รถใช้ถนน	700,000	700,000	700,000	700,000	700,000	จำนวนรถทางที่ซ่อมแซมบ้าง	ประชาชนได้รับความสะดวกในการสัญจรไปมา	กองช่าง
81	ติดตั้งป้ายชี้ถนน	เห็นเส้นทางถนนได้ทราบ	พญ 1 - 11 ตำบลปากชั้น	-	-	-	-	200,000	จำนวนถนนที่ติดตั้งป้ายชี้	ประชาชนทราบเส้นทางถนน	กองช่าง
82	จัดซื้อท่อระบายน้ำ คสล.	เพื่อจัดการระบายน้ำข้างถนน	200 ท่อ ตามแบบ อบต. กำแพง	-	-	250,000	-	250,000	จำนวนท่อที่ซื้อทำได้บ้างระบายน้ำ	ประชาชนน้ำไม่ท่วมขัง	กองช่าง
รวม	82 โครงการ			15,438,000	35,560,000	18,647,200	19,302,000	54,669,600			

แผนงานพิเศษและชุมชน

ปี	โครงการ	วัตถุประสงค์	วิสาหกิจ (ผลิตภัณฑ์โครงการ)	งบประมาณและพิจารณา					ตัวชี้วัด (KPI)	ผลลัพธ์ที่คาดว่าจะได้รับ	หน่วยงาน ที่รับผิดชอบ
				ปี 2566	ปี 2567	ปี 2568	ปี 2569	ปี 2570			
1	ติดตั้งหรือปรับปรุงระบบระบบไฟฟ้าสาธารณะ ตำบลปากซัน หมู่ 3-11	เพื่ออำนวยความสะดวกและความปลอดภัย	เมื่อมีความเสียหาย หรือชำรุด	300,000	300,000	300,000	300,000	300,000	จำนวนไฟฟ้าส่องสว่าง ที่เพิ่มขึ้น	ประชาชนได้รับความสะดวกและปลอดภัย	กองช่าง
2	ขยายเขตไฟฟ้าสาธารณะ (เดิมสายดับ) ตำบลปากซัน หมู่ 1 - หมู่ 11	เพื่อให้ไฟฟ้าสาธารณะส่องสว่าง	หมู่ 1 - 11	600,000	600,000	600,000	600,000	600,000	จำนวนไฟฟ้าส่องสว่าง ที่เพิ่มขึ้น	ไฟฟ้าสาธารณะส่องสว่างเพิ่มขึ้น	กองช่าง
3	ขยายเขตไฟฟ้าสาธารณะ-นครเก่า ตำบลปากซัน หมู่ 1 - หมู่ 11	เพื่อให้ประชาชนมีไฟฟ้าใช้	หมู่ 1 - 11	600,000	600,000	600,000	600,000	600,000	จำนวนไฟฟ้าส่องสว่าง ที่เพิ่มขึ้น	ไฟฟ้าสาธารณะส่องสว่างเพิ่มขึ้น	กองช่าง
4	โครงการติดตั้งไฟฟ้าส่องสว่างระบบพลังงานแสงอาทิตย์แบบโซลาร์เซลล์ ตำบลปากซัน ม.1 - 11	เพื่อเพิ่มแสงสว่างในพื้นที่	ม.1 - 11	600,000	-	-	-	-	จำนวนไฟฟ้าส่องสว่าง	ประชาชนจะมีความปลอดภัย มีแสงสว่างเพิ่มมากขึ้น	กองช่าง
5	ขยายเขตไฟฟ้าแรงสูง ไประบบปราบปา หมู่ 8	เพื่อให้ระบบปราบบั๊ก กำลังการผลิตมากขึ้น	หมู่ 8	350,000	-	-	-	-	อัตราการเกิดเหตุ	เพิ่มการสนใจทำโครงการ ผลิตน้ำประปา	กองช่าง
รวม 5 โครงการ				2,450,000	1,500,000	1,500,000	1,500,000	1,500,000			

ยุทธศาสตร์จังหวัดที่ 3 ยกระดับคุณภาพชีวิตของประชาชน

ยุทธศาสตร์การพัฒนาขององค์กรปกครองส่วนท้องถิ่นที่ 1 การพัฒนาด้านโครงสร้างพื้นฐาน สาธารณูปโภคและสาธารณูปการ

ยุทธศาสตร์การพัฒนาขององค์กรปกครองส่วนท้องถิ่นที่ 4 การพัฒนาด้านทรัพยากรธรรมชาติและสิ่งแวดล้อม

ยุทธศาสตร์ที่ 4 การพัฒนาด้านทรัพยากรธรรมชาติและสิ่งแวดล้อม

แผนงานการเกษตร

ที่	โครงการ	วัตถุประสงค์	เป้าหมาย (หมวดของโครงการ)	งบประมาณแยกตาม				ตัวชี้วัด (KPI)	ผลลัพธ์ที่คาดหวัง	หน่วยงาน รับผิดชอบ
				ปี 2566	ปี 2567	ปี 2568	ปี 2569			
1	โครงการปรับปรุงซ่อมแซมระบบอาหาร สัตว์ ด้านปศุสัตว์	เพื่อประชาชนมีน้ำ สำหรับสุปโภค-บริโภค	1 แห่ง	-	-	-	3,000,000	ร้อยละของครัวเรือนมีน้ำ ใช้สำหรับสุปโภค-บริโภค	มีน้ำใช้สำหรับ สุปโภค-บริโภค	กองช่าง กรมทรัพยากรน้ำ
2	ชุดออกตรวจ หมู่ 1/พัฒนาแหล่งน้ำ คลองจวัน	เพื่อประชาชนมีน้ำ สำหรับสุปโภค-บริโภค	หมู่ 1	-	-	-	400,000	ร้อยละของครัวเรือนมีน้ำ ใช้สำหรับสุปโภค-บริโภค	มีน้ำใช้สำหรับ สุปโภค-บริโภค	กองช่าง
3	ชุดออกตรวจหาจุด หมู่ 3	เพื่อประชาชนมีน้ำ สำหรับสุปโภค-บริโภค	หมู่ 3	-	-	-	400,000	ร้อยละของครัวเรือนมีน้ำ ใช้สำหรับสุปโภค-บริโภค	มีน้ำใช้สำหรับ สุปโภค-บริโภค	กองช่าง
4	พัฒนาสระน้ำชุมชน ของอ่างกวาด	เพื่อประชาชนมีน้ำ สำหรับสุปโภค-บริโภค	1 โครงการ	-	-	-	250,000	ร้อยละของครัวเรือนมีน้ำ ใช้สำหรับสุปโภค-บริโภค	มีน้ำใช้สำหรับสุปโภค และบริโภค	กองช่าง
5	ชุดออกสำรวจการติดตั้งถังวาง หมู่ 7	เพื่อประชาชนมีน้ำ สำหรับสุปโภค-บริโภค	400 เมตร	-	-	-	250,000	จำนวนระบบวางที่ติดตั้ง	มีน้ำใช้สำหรับ สุปโภค-บริโภค	กองช่าง
6	ชุดออกตรวจ หมู่ 7	เพื่อประชาชนมีน้ำ สำหรับสุปโภค-บริโภค	หมู่ 7	-	-	-	1,550,000	ร้อยละของครัวเรือนมีน้ำ ใช้สำหรับสุปโภค-บริโภค	มีน้ำใช้สำหรับ สุปโภค-บริโภค	กองช่าง
7	พัฒนา/ก่อสร้างฝายแก้ว ป่าชุมชน หมู่ 8	เพื่อประชาชนมีน้ำ สำหรับสุปโภค-บริโภค	หมู่ B	-	-	-	400,000	ร้อยละของครัวเรือนมีน้ำ ใช้สำหรับสุปโภค-บริโภค	มีน้ำใช้สำหรับ สุปโภค-บริโภค	กองช่าง
8	โครงการก่อสร้างฝายแก้ว ป่าชุมชน บนถนน หมู่ 8	เพื่อประชาชนมีน้ำ สำหรับสุปโภค-บริโภค	หมู่ 8	-	-	-	400,000	ร้อยละของครัวเรือนมีน้ำ ใช้สำหรับสุปโภค-บริโภค	มีน้ำใช้สำหรับ สุปโภค-บริโภค	กองช่าง

ที่	โครงการ	วัตถุประสงค์	เป้าหมาย (แผนปฏิบัติการ)	งบประมาณและสถานะ				ตัวชี้วัด (KPI)	แหล่งที่มาของ งบอุดหนุน	หน่วยงาน ที่รับผิดชอบ
				ปี 2566	ปี 2567	ปี 2568	ปี 2569			
9	ชุดออกข่าวประชาสัมพันธ์ ๗ เดือน ๗๗ 5	เพื่อประชาสัมพันธ์ สำหรับศูนย์โรค-บริโภค	๗๗ ๕.5	-	-	-	800,000	-	ร้อยละของข่าวประชาสัมพันธ์ ใช้สำหรับศูนย์โรค-บริโภค	กองช่าง กองช่าง
10	ชุดออกข่าวประชาสัมพันธ์ ๗ เดือน ๗๗ 8	เพื่อประชาสัมพันธ์ สำหรับศูนย์โรค-บริโภค	๗๗ 8	-	-	-	-	1,000,000	ร้อยละของข่าวประชาสัมพันธ์ ใช้สำหรับศูนย์โรค-บริโภค	มีน้ำใช้สำหรับ ศูนย์โรค-บริโภค
11	ชุดออกข่าวประชาสัมพันธ์ ๗ เดือน ๗๗ 8	เพื่อประชาสัมพันธ์ สำหรับศูนย์โรค-บริโภค	๗๗ 8	-	-	-	-	800,000	ร้อยละของข่าวประชาสัมพันธ์ ใช้สำหรับศูนย์โรค-บริโภค	มีน้ำใช้สำหรับ ศูนย์โรค-บริโภค
12	ชุดออกข่าวประชาสัมพันธ์ ๗ เดือน ๗๗ 9 หรือ ปรับเปลี่ยนตามอัตราเงินเฟ้อ	เพื่อประชาสัมพันธ์ สำหรับศูนย์โรค-บริโภค	๗๗ 9	-	-	-	1,000,000	-	ร้อยละของข่าวประชาสัมพันธ์ ใช้สำหรับศูนย์โรค-บริโภค	มีน้ำใช้สำหรับ ศูนย์โรค-บริโภค
13	โครงการชุดออกข่าวประชาสัมพันธ์ ๗.10 เดือน ๗.7	เพื่อประชาสัมพันธ์ สำหรับศูนย์โรค-บริโภค	๗๗ 10, ๗๗ 7	-	-	-	800,000	-	ร้อยละของข่าวประชาสัมพันธ์ ใช้สำหรับศูนย์โรค-บริโภค	มีน้ำใช้สำหรับ ศูนย์โรค-บริโภค
14	ก่อสร้างอาคารศูนย์บำบัดน้ำ ๗๗ 1-11	เพื่อประชาสัมพันธ์ใช้ สำหรับการเกษตร	3 ๗๗ ๗๗ 1- 11	-	-	-	250,000	-	ร้อยละของข่าวประชาสัมพันธ์ ใช้สำหรับการเกษตร	มีน้ำใช้สำหรับศูนย์โรค และบริโภค
15	ปรับปรุงหรือชุดออกข่าวประชาสัมพันธ์ ๗๗ 7	เพื่อประชาสัมพันธ์ใช้ สำหรับการเกษตร	1 ๗๗, ๗๗ 7	-	-	-	1,000,000	-	ร้อยละของข่าวประชาสัมพันธ์ ใช้สำหรับศูนย์โรค-บริโภค	มีน้ำใช้สำหรับศูนย์โรค และบริโภค
16	ปรับปรุงอาคารศูนย์ หรือวางท่อระบายน้ำ	เพื่อประชาสัมพันธ์ สำหรับศูนย์โรค-บริโภค	1 โครงการ	-	-	-	1,000,000	-	ร้อยละของข่าวประชาสัมพันธ์ ใช้สำหรับศูนย์โรค-บริโภค	มีน้ำใช้สำหรับศูนย์โรค และบริโภค
17	ชุดออกข่าวประชาสัมพันธ์ ๗๗ 8	เพื่อประชาสัมพันธ์ใช้ สำหรับการเกษตร	๗๗ 8	-	-	-	-	500,000	ร้อยละของข่าวประชาสัมพันธ์ ใช้สำหรับศูนย์โรค-บริโภค	มีน้ำใช้สำหรับศูนย์โรค และบริโภค

ที่	โครงการ	วัตถุประสงค์	เป้าหมาย (ผลผลิตของโครงการ)	งบประมาณและที่ผ่านมา					ตัวชี้วัด (KPI)	ผลลัพธ์ที่คาดว่าจะได้รับ	หน่วยงาน ที่รับผิดชอบ
				ปี 2566	ปี 2567	ปี 2568	ปี 2569	ปี 2570			
18	ชุดลดหย่อนภาษี พ.จ. 11	เพื่อประชาสัมพันธ์ให้ สำนักงานเกษตร	1 โครงการ	-	-	-	-	7,630,000	กิจกรรมของครัวเรือนมีน้ำ ใช้สำหรับอุปโภค-บริโภคเพิ่มขึ้น แก้ปัญหาความน้ำท่วม	สำนักงานพัฒนาชุมชน และบุรีรัมย์	กองช่าง
19	ก่อสร้างบ่อเก็บน้ำฝนสำหรับพื้นที่ พ.จ. 11	เพื่อประชาสัมพันธ์ให้ สำนักงานเกษตร	พ.จ. 11	-	-	-	-	700,000	ร้อยละของครัวเรือนมีน้ำ ใช้สำหรับอุปโภค-บริโภค	สำนักงานพัฒนาชุมชน และบุรีรัมย์	กองช่าง
20	ชุดลดหย่อนภาษีเงินได้ พ.จ. 12	เพื่อประชาสัมพันธ์ให้	พ.จ. 11	-	-	-	-	500,000	ร้อยละของครัวเรือนมีน้ำ	สำนักงานพัฒนาชุมชน	กองช่าง
21	โครงการส่งเสริมการปลูกป่าหรือไม้ยืนต้น เพื่อพื้นที่สีเขียว (ในอสังหาริมทรัพย์)	ส่งเสริมการอนุรักษ์สิ่งแวดล้อม	1 โครงการ	30,000	30,000	30,000	30,000	30,000	ร้อยละของป่าไม้เพิ่มขึ้น	สำนักงานพัฒนาชุมชน	สำนักงานป่าไม้
22	โครงการส่งเสริม อนุรักษ์ ป่าชุมชน ที่นาค หรือการอนุรักษ์ธรรมชาติและสิ่งแวดล้อม ตำบลป่าจันทน์ (น้ำ ตัน อากาศ ป่าไม้) เช่น - ปลูกพืชสวนครัว - สร้างฝายชะลอน้ำ - อนุรักษ์สัตว์ป่า - อนุรักษ์ป่าชุมชน - อนุรักษ์น้ำดื่ม - อนุรักษ์น้ำดื่ม - อนุรักษ์น้ำดื่ม - อนุรักษ์น้ำดื่ม - อนุรักษ์น้ำดื่ม - อนุรักษ์น้ำดื่ม	เพื่อส่งเสริม อนุรักษ์ ป่าชุมชน ที่นาค ป่าชุมชน อากาศ ป่าไม้ เช่น ปลูกพืชสวนครัว - อนุรักษ์สัตว์ป่า - อนุรักษ์ป่าชุมชน - อนุรักษ์น้ำดื่ม - อนุรักษ์น้ำดื่ม - อนุรักษ์น้ำดื่ม - อนุรักษ์น้ำดื่ม - อนุรักษ์น้ำดื่ม	พ.จ. 1-11	20,000	20,000	20,000	20,000	20,000	ร้อยละของคุณภาพน้ำ ดิน อากาศ ป่าไม้ มีการสมบูรณ์มากขึ้น - จำนวนผู้เข้าร่วมกิจกรรม มีค่าไม่ต่ำจนเกินไป	สำนักงานพัฒนาชุมชน และบุรีรัมย์	สำนักงานป่าไม้ กองช่าง
23	โครงการปล่อยพันธุ์สัตว์น้ำและ ตรวจสุขภาพ	อนุรักษ์ทรัพยากรสัตว์น้ำ	1 โครงการ พ.จ. 1-11	-	40,000	40,000	40,000	40,000	ร้อยละของสัตว์น้ำและ สิ่งแวดล้อมมีความสมบูรณ์	สำนักงานพัฒนาชุมชน และบุรีรัมย์	สำนักงานป่าไม้

ที่	โครงการ	วัตถุประสงค์	เป้าหมาย (ผลผลิตของโครงการ)	งบประมาณและค่าจ้าง				ตัวชี้วัด (KPI)	ผลลัพธ์ที่คาดหวังที่ได้รับ	หน่วยงานที่รับผิดชอบ
				ปี 2566	ปี 2567	ปี 2568	ปี 2569			
24	โครงการตรวจสอบคุณภาพน้ำในแหล่งน้ำธรรมชาติ	เพื่อทราบและปรับปรุงคุณภาพน้ำ	1 โครงการ	-	-	30,000	-	จำนวนประชาชนได้ใช้แหล่งน้ำที่สะอาด	ทำให้อาบน้ำดื่มคุณภาพน้ำ	กองช่าง
25	ปรับปรุงพัฒนาแหล่งน้ำคลองเย็น หมู่ 7	เพื่อทราบและปรับปรุงคุณภาพน้ำ	1 โครงการ	-	-	-	1,000,000	จำนวนประชาชนได้ใช้แหล่งน้ำที่สะอาด	ไม่มีไว้ใช้เพื่อการเกษตร	กรมสหกรณ์การเกษตร
26	ขุดลอกคลองเย็น หมู่ 4,6,7,10	เพื่อประชาชนมีน้ำใช้สำหรับทำเกษตร	1 โครงการ	-	-	-	2,460,000	ร้อยละของหัวไร่แปลงมีน้ำใช้สำหรับปลูก-บริโภคเพิ่มขึ้น	มีน้ำใช้สำหรับอุปโภคและบริโภค	กองช่าง
27	ขุดลอกหนองน้ำบ้านคลองเย็น หมู่ 7	เพื่อประชาชนมีน้ำใช้สำหรับทำเกษตร	สนับสนุนงบค่า 12,375 งบภาคพื้น	-	-	-	311,200	ร้อยละของหัวไร่แปลงมีน้ำใช้สำหรับปลูก-บริโภคเพิ่มขึ้น	มีน้ำใช้สำหรับอุปโภคและบริโภค	กองช่าง
28	ปรับปรุงพัฒนาแหล่งน้ำหนองโพ หมู่ 7	เพื่อประชาชนมีน้ำใช้สำหรับทำเกษตร	หมู่ 7 1 โครงการ	-	-	500,000	-	จำนวนประชาชนได้ใช้น้ำเพื่อการเกษตร	เงินและสิ่งอำนวยความสะดวกประชาชนได้ใช้น้ำ	กองช่าง
29	โครงการขนถ่ายน้ำใต้ดิน	เพื่อจัดการน้ำใต้ดินแก้ปัญหาภัยแล้ง แก้ปัญหาภัยแล้ง แก้ปัญหาน้ำท่วม	1 โครงการ	200,000	-	-	-	จำนวนน้ำที่ดำเนินการ	แก้ไขปัญหาภัยแล้ง	กองช่าง
30	โครงการขุดลอกน้ำใต้ดิน	เพื่อสร้างระบบการเตือนภัยล่วงหน้า	1 โครงการ	-	30,000	-	-	ร้อยละของพื้นที่ดำเนินการ	เห็นและทราบ ได้เรียนรู้และรู้จักทรัพยากรธรรมชาติ	สำนักปลัด
31	โครงการขุดลอกน้ำใต้ดิน	เพื่อจัดการน้ำใต้ดิน	1 โครงการ	10,000	10,000	10,000	10,000	ร้อยละของพื้นที่ดำเนินการ	เห็นและทราบ ได้เรียนรู้และรู้จักทรัพยากรธรรมชาติ	สำนักปลัด
รวม	31 โครงการ			260,000	100,000	130,000	6,680,000	20,451,200		

แผนงานพิเศษและชุมชน

ที่	โครงการ	วัตถุประสงค์	เป้าหมาย (ต่อปีของโครงการ)	งบประมาณสรรที่เข้ามา					ตัวชี้วัด (KPI)	ผลลัพธ์ที่คาดว่าจะ จะได้รับ	หน่วยงาน ที่รับผิดชอบ
				ปี 2566	ปี 2567	ปี 2568	ปี 2569	ปี 2570			
1	โครงการส่งเสริมเกษตรและภาคบริการ จัดการขยะอินทรีย์ครัวเรือน	เพื่อพัฒนาสถานะและ ความเป็นระเบียบ เรียบร้อยของชุมชน	หมู่ 1-11 1 แห่ง	20,000	20,000	20,000	20,000	20,000	จำนวนหมู่บ้านที่ได้รับการ ดำเนินการ	ชุมชนมีความสะอาด เป็นระเบียบเรียบร้อย และน่าอยู่	กองช่าง
2	โครงการอบรมการศึกษาระดับต้นทาง และการจัดการขยะมูลฝอย	ให้ความรู้ประชาชน	ทุกหมู่บ้าน	-	-	15,000	15,000	15,000	ผู้เข้าร่วมกิจกรรม	ขอมีจำนวนคน	กองช่าง
3	ก่อสร้างอาคารระบบบริหารจัดการขยะ	เพื่อใช้กำจัดขยะ	1 โครงการ ตามแผน อุต.กำจัด	-	-	-	8,000,000	8,000,000	จำนวนขยะที่ลดลง	การจัดการขยะ ถูกหลักสุขาภิบาล	กองช่าง
รวม	3 โครงการ			20,000	20,000	35,000	8,035,000	8,035,000			

รายละเอียดโครงการพัฒนา

แผนพัฒนาท้องถิ่น (พ.ศ.2566- 2570)

สำหรับ โครงการที่เกินศักยภาพขององค์กรปกครองส่วนท้องถิ่น ที่นำมาจากแผนพัฒนาหมู่บ้านและแผนพัฒนาชุมชน  
องค์การบริหารส่วนตำบลปากจั่น อำเภอกระบุรี จังหวัดระนอง

ยุทธศาสตร์จังหวัดที่ 3 ยุกระดับคุณภาพชีวิตของประชาชน

ยุทธศาสตร์การพัฒนาขององค์กรปกครองส่วนท้องถิ่นที่ 1 การพัฒนาด้านโครงสร้างพื้นฐาน สาธารณูปโภคและสาธารณูปการ

ยุทธศาสตร์ที่ 1 การพัฒนาด้านโครงสร้างพื้นฐาน สาธารณูปโภคและสาธารณูปการ

แผนงานอุตสาหกรรมและการโยธา

ที่	โครงการ	วัตถุประสงค์	เป้าหมาย (ผลลัพธ์เชิงโครงการ)	งบประมาณและค่าเช่า				ตัวชี้วัด (KPI)	ผลลัพธ์ที่คาดว่าจะได้รับ	หน่วยงาน ที่รับผิดชอบ
				ปี 2566	ปี 2567	ปี 2568	ปี 2569			
1	ก่อสร้างปรับปรุงถนน ถนนสี่แยกคลองวัง-น้ำตกหินทราย พ. 9 อ.ปากจั่น อ.กระบุรี	เพื่อความสะดวกในการ ในการสัญจรไปมา	กว้าง 6 ม. ยาว 2,735 ม. ตามแบบ อบต. กำหนด	-	-	-	-	จำนวนระยะทาง ที่ดำเนินการ	ประชาชนได้รับความ สะดวกในการสัญจร ไปมา	กองช่าง อบต. ปากจั่น
2	โครงการก่อสร้างทางหลวงชนบท วิสัย - รน 1006 - สันติสุข - รน 1016	เพื่อความสะดวกในการ ในการสัญจรไปมา	กว้าง 6 ม. ยาว 10,000 ม. ตามแบบ อบต. กำหนด	-	16,800,000	-	-	จำนวนระยะทาง ที่ดำเนินการ	ประชาชนได้รับความ สะดวกในการสัญจร ไปมา	ทางหลวงชนบท
3	โครงการก่อสร้างเชื่อมป้องกันล้นฝั่ง ของลำน้ำกระบุรี ม.1, ม.2, ม.5, ม.6, ม.8, ม.10	เพื่อป้องกันน้ำทะเลจะล้น ฉลิ่งพังทะลาย	ยาว 2,000 ม./จุดที่พัง จุดที่เกิดปัญหาครั้งถึง	-	-	-	20,000,000	จำนวนระยะทาง ที่ดำเนินการ	ป้องกันการพังทลาย ของสิ่งปลูกสร้าง สูงถึงแนวถนน ระหว่างประเทศ	โยธาธิการ และผังเมือง จ.ระนอง
4	โครงการก่อสร้างเชื่อมป้องกันล้นฝั่ง คลองหลัก หมู่ที่ 5 ตำบลปากจั่น	เพื่อป้องกันน้ำทะเลจะล้น ฉลิ่งพังทะลาย	ยาว 2,000 ม./จุดที่พัง จุดที่เกิดปัญหาครั้งถึง	-	-	-	5,000,000	จำนวนระยะทาง ที่ดำเนินการ	ป้องกันการพังทลาย ของสิ่งปลูกสร้าง สูงถึงแนวถนน ระหว่างประเทศ	โยธาธิการ และผังเมือง จ.ระนอง

ที่	โครงการ	วัตถุประสงค์	เป้าหมาย (ผลสัมฤทธิ์โครงการ)	งบประมาณประจำปี					ผลสัมฤทธิ์ค่า ที่ได้รับ	หน่วยงาน ที่รับผิดชอบ
				ปี 2566	ปี 2567	ปี 2568	ปี 2569	ปี 2570		
5	โครงการก่อสร้างและขยาย ประตูน้ำ หมู่ 2 หมู่ 6	เพื่อประชาชนมีน้ำ สำหรับอุปโภค-บริโภค ป้องกันน้ำท่วมและ ระบายน้ำได้สะดวก	หมู่ 2,6	-	-	-	2,000,000	-	ร้อยละของครัวเรือนที่มีน้ำใช้สำหรับ อุปโภค-บริโภค เพิ่มขึ้น/ลด ลงปีละเท่าไร	โยธาธิการ และผังเมือง จ.ระยอง สน.เมืองต้น หมอบรรเทา สาธารณภัย อำเภอแม่ฉะ ฉะระยอง
6	ก่อสร้างปรับปรุงซ่อมแซม ถนนแยกทางหลวง หมายเลข 4 บ้านคลองเงิน ม.7 ตำบลทับกั้น	เพื่อความสะดวกในการ สัญจรไปมา	กว้าง 6 ม. ยาว 5,800 ม. ตามแบบ อบต.ทับกั้น	-	-	-	7,505,000	-	ประชาชนได้รับความ สะดวกในการสัญจร ไปมา	ทางหลวงชนบท
7	ซ่อมสร้างถนนผิวทางมะพร้าวที่สวนกสิกร วิสาหกิจทางหลวงท้องถิ่น รพ.บ.25-0008 สายสุขุมวิท - พุทธาแดง หมู่ 3 บ้านหนองจิก ตำบลทับกั้น	เพื่อความสะดวกในการ สัญจรไปมา	กว้าง 6 ม. ยาว 2,100 ม. หนา 0.05 ม. ที่มีพื้นที่น้อยกว่า 12,600 ตารางเมตร	-	-	5,077,900	-	-	ประชาชนได้รับความ สะดวกในการสัญจร ไปมา	กรมส่งเสริม การค้าระหว่าง ประเทศ
8	ก่อสร้างปรับปรุงซ่อมแซมถนนสายชอกรา หมู่.3 ท.ปะกั้น เขื่อน ม. 5 ต.อ.ป.ร.	เพื่อความสะดวกในการ สัญจรไปมา	กว้าง 6 ม. ยาว 2,000 ม. ตามแบบ อบต. ท้าพนด	-	-	-	8,600,000	-	ประชาชนได้รับความ สะดวกในการสัญจร ไปมา	สน.จ.ระยอง สน.ปะกั้น
9	ก่อสร้างปรับปรุงซ่อมแซมถนนซอยโครง หมู่ 7 เขื่อนหมู่ที่ 11 ต.อ.ป.ร. อ.กระบุรี	เพื่อความสะดวกในการ สัญจรไปมา	ระยะทาง 1,350 ม. ตามแบบ อบต. ท้าพนด	-	-	-	-	-	ประชาชนได้รับความ สะดวกในการสัญจร ไปมา	สน.ระยอง สน.ปะกั้น
10	ก่อสร้างปรับปรุงซ่อมแซมถนนหมู่ 7 เขื่อนหมู่ 10 แยกทางหลวงหมายเลข 4 บ้านคลองเงิน	เพื่อความสะดวกในการ สัญจรไปมา	กว้าง 6 ม. ยาว 5,250 ม. ตามแบบ อบต. ท้าพนด	-	-	7,000,000	-	-	ประชาชนได้รับความ สะดวกในการสัญจร ไปมา	สน.ระยอง สน.ปะกั้น

ที่	โครงการ	วัตถุประสงค์	เป้าหมาย (งบเฉลี่ยของโครงการ)	งบประมาณและค่าใช้จ่าย					ตัวชี้วัด (KPI)	ผลลัพธ์ที่คาดว่าจะได้รับ	หน่วยงานที่รับผิดชอบ
				ปี 2566	ปี 2567	ปี 2568	ปี 2569	ปี 2570			
11	โครงการก่อสร้างถนนคอนกรีตเสริมเหล็ก ขอบทาง-ของชุมชน หมู่ที่ 7 ตำบลปากงั้น	เพื่อความสะดวกในการสัญจรไปมา	กว้าง 4 เมตร ยาว 306 เมตร หนา 0.15 เมตร พื้นที่ 1,265 ตารางเมตร	-	-	845,700	-	-	จำนวนรถพ่วงที่ดำเนินการ	ประชาชนได้รับความสะดวกในการสัญจรไปมา	กรมส่งเสริมการค้าระหว่างประเทศ
12	ก่อสร้างถนนคอนกรีตเสริมเหล็ก ขั้วทางหลวงท้องถิ่น ร.บ.อ.25-0009 สายชะงาชงชุมชน หมู่ที่ 3 บ้านหนองจิก ตำบลปากงั้น	เพื่อความสะดวกในการสัญจรไปมา	กว้าง 4 ม. ยาว 1,622 ม. หนา 0.15 เมตร โยธาธิการ มาตรฐาน 0.20 เมตร หรือ ใกล้เคียงไม่น้อยกว่า 5,000 ตารางเมตร	3,550,000	-	-	-	-	จำนวนรถพ่วงที่ดำเนินการ	ประชาชนได้รับความสะดวกในการสัญจรไปมา	กรมส่งเสริมการค้าระหว่างประเทศ
13	ก่อสร้างปรับปรุงซ่อมแซมของดีออก หมู่ 5- หมู่ 10 ถนน 2	เพื่อความสะดวกในการสัญจรไปมา	กว้าง 4 ม. ยาว 800 ม. ตามแบบ อบต. กำหนด	-	-	2,240,000	-	-	จำนวนรถพ่วงที่ดำเนินการ	ประชาชนได้รับความสะดวกในการสัญจรไปมา	อบ.รรณอ.ของ.จ.ก.ก.ช.
14	ก่อสร้างปรับปรุงซ่อมแซมถนนของคลองแม่โพธิ์ หมู่ 9 ถนน 3	เพื่อความสะดวกในการสัญจรไปมา	กว้าง 4 ม. ยาว 1,000 ม. ตามแบบ อบต. กำหนด	-	-	3,000,000	-	-	จำนวนรถพ่วงที่ดำเนินการ	ประชาชนได้รับความสะดวกในการสัญจรไปมา	อบ.รรณอ.ของ.จ.ก.ก.ช.
15	โครงการก่อสร้างถนนอิฐการะเกดทิศเหนือ (เพื่อสาธิตในแปลงสาธิต Pua Sel Cement) ของชุมชน-บ้านต. หมู่ 9 ตำบลหนองจิก	เพื่อความสะดวกในการสัญจรไปมา	กว้าง 6 ม. ยาว 365 ม. หนา 0.15	-	-	2,482,500	-	-	จำนวนรถพ่วงที่ดำเนินการ	ประชาชนได้รับความสะดวกในการสัญจรไปมา	กรมส่งเสริมการค้าระหว่างประเทศ
16	โครงการก่อสร้างถนนคอนกรีตเสริมเหล็ก ขั้วทางหลวงท้องถิ่น ร.บ.อ.25-0060 ของชุมชน-บ้านต. หมู่ 9 ตำบลหนองจิก	เพื่อความสะดวกในการสัญจรไปมา	กว้าง 6 ม. ยาว 365 ม. หนา 0.15 เมตร โยธาธิการ มาตรฐาน 0.20 เมตร หรือ ใกล้เคียงไม่น้อยกว่า 5,100 ตารางเมตร	-	-	1,759,000	-	-	จำนวนรถพ่วงที่ดำเนินการ	ประชาชนได้รับความสะดวกในการสัญจรไปมา	กรมส่งเสริมการค้าระหว่างประเทศ
17	ก่อสร้างปรับปรุงซ่อมแซมถนนของดีออก หมู่ 5 เขื่อน หมู่ 8	เพื่อความสะดวกในการสัญจรไปมา	กว้าง 6 ม. ยาว 2,500 ม. ตามแบบ อบต. กำหนด	-	-	-	-	3,750,000	จำนวนรถพ่วงที่ดำเนินการ	ประชาชนได้รับความสะดวกในการสัญจรไปมา	กรมส่งเสริมการค้าระหว่างประเทศ
18	ก่อสร้างประตูระบายน้ำคลองสายเขื่อนของงั้น หมู่ 6 เขื่อน หมู่ 4	เพื่อใช้ในการระบายน้ำและขุดลอกคูน้ำ	1 ชุด	-	-	-	-	500,000	มีผลการระบายน้ำ	บรรเทาและป้องกันอุทกภัย	กรมส่งเสริมการค้าระหว่างประเทศ
19	ก่อสร้างสะพานข้ามคลองของดีออก หมู่ 8	เพื่อความสะดวกในการสัญจรไปมา	1 โครงการ ตามแบบ อบต. กำหนด	-	-	-	3,700,000	-	จำนวนรถพ่วงที่ดำเนินการ	ประชาชนได้รับความสะดวกในการสัญจรไปมา	กรมส่งเสริมการค้าระหว่างประเทศ

ที่	โครงการ	วัตถุประสงค์	เป้าหมาย (ผลสัมฤทธิ์โครงการ)	งบประมาณและที่ผ่านมา					ตัวชี้วัด (KPI)	ผลลัพธ์ที่คาดหวัง จะได้รับ	หน่วยงาน ที่รับผิดชอบ
				ปี 2565	ปี 2567	ปี 2568	ปี 2569	ปี 2570			
20	ก่อสร้าง/ปรับปรุงซ่อมแซมถนนของศูนย์อำนวยการฯ พู 8	เพื่อความสะดวกในการสัญจรไปมา	กว้าง 4 ม. ยาว 2,000 ม. ตามแบบ อบต. กำแพง	-	-	2,000,000	-	-	จำนวนระยะทางที่ดำเนินการ	ประชาชนได้รับความสะดวกในการสัญจรไปมา	กองช่าง ทีมช่างวัด
21	เสริมผิวถนนบนเส้นทางที่ถือกรรมสิทธิ์ พยานาย 4 บ้านจำรัส ม.11	เพื่อความสะดวกในการสัญจรไปมา	กว้าง 6 ม. ยาว 3,318 ม. พยา 0.04 ม.	-	-	-	-	-	จำนวนระยะทางที่ดำเนินการ	ประชาชนได้รับความสะดวกในการสัญจรไปมา	กองช่าง
22	ก่อสร้างท่อระบายน้ำคอนกรีตเสริมเหล็ก เขตจักรพรรดิ พูที่ 3	เป็นการระบายน้ำเพื่อป้องกันน้ำท่วม	ขนาดท่อ 1 ฟุต กว้าง 2.10 ม. ยาว 1.80 ม. ยาว 8.00 ม.	-	-	-	-	324,000	จำนวนระยะทางที่ดำเนินการ	ประชาชนได้รับความสะดวกในการสัญจรไปมา	กองช่าง
23	ก่อสร้างปรับปรุงถนนถนน ถนน ช.ช.กาวต พู 3	เพื่อความสะดวกในการสัญจรไปมา	กว้าง 5 ม. ยาว 1,500 ม. ตามแบบ อบต. กำแพง	-	-	-	-	1,875,000	จำนวนระยะทางที่ดำเนินการ	ประชาชนได้รับความสะดวกในการสัญจรไปมา	กองช่าง
24	ก่อสร้างปรับปรุงซ่อมแซมถนน พูกาสมง พู 3 เขตสายวังโปง พู 7	เพื่อความสะดวกในการสัญจรไปมา	กว้าง 6 ม. ยาว 3,000 ม. ตามแบบ อบต. กำแพง	-	-	-	-	1,575,000	จำนวนระยะทางที่ดำเนินการ	ประชาชนได้รับความสะดวกในการสัญจรไปมา	กองช่าง
25	พัฒนาเส้นทางคมนาคมเส้นทางราชการและ เพื่อการท่องเที่ยวระหว่างชุมชนที่มีอาณาเขต ต่อเนื่อง โดยจังหวัดฯ รับผิดชอบ รพ.๒5-0029 บ้านหนองจิก พูที่ 3 ตำบลปากซัน	เพื่อความสะดวกในการเดินทางและการเดินทางท่องเที่ยว	มีความยาว 4 เมตร ยาว 1,058 เมตร พยา 0.05 เมตร พื้นที่ที่ยังไม่มีการก่อสร้าง	-	-	-	-	2,039,900	จำนวนระยะทางที่ดำเนินการ	ประชาชนได้รับความสะดวกในการสัญจรไปมา	กองช่าง
26	พัฒนาเส้นทางคมนาคมเส้นทางราชการและ เพื่อการท่องเที่ยวระหว่างชุมชนที่มีอาณาเขต ต่อเนื่อง เขตทางพยานาย 4 บ้านหนองจิก พูที่ 7 ตำบลปากซัน	เพื่อความสะดวกในการเดินทางและการเดินทางท่องเที่ยว	มีความยาว 6 เมตร ยาว 3,350 เมตร ยา 0.05 เมตร ไม่ก่อสร้าง 1 เมตร พื้นที่ที่ยังไม่มีการก่อสร้าง	-	-	-	-	8,875,400	จำนวนระยะทางที่ดำเนินการ	ประชาชนได้รับความสะดวกในการสัญจรไปมา	กองช่าง
27	โครงการท่อระบายน้ำ พู 11 บ้านหนองจิก ตำบลปากซัน	เพื่อให้ประชาชนมีน้ำใช้สำหรับเกษตร	ดินลูกรังไม่น้อยกว่า 7,500 ลูกบาศก์เมตร	-	-	-	-	390,300	จำนวนครัวเรือนที่มีน้ำอุปโภค-บริโภคสะอาด	ประชาชนได้ใช้น้ำที่สะอาด	กองช่าง กองช่าง
28	ก่อสร้างถนนคอนกรีตเสริมเหล็ก ของถนนวัง พูที่ 7 ตำบลปากซัน ตำบลกระบุรี จังหวัดขอนแก่น	เพื่อความสะดวกในการสัญจรไปมา	กว้าง 4 ม. ยาว 500 ม. พยา 0.15 ม.	-	-	-	-	-	จำนวนระยะทางที่ดำเนินการ	ประชาชนได้รับความสะดวกในการสัญจรไปมา	กองช่าง

ผู้	โครงการ	วัตถุประสงค์	เป้าหมาย (หน่วยของโครงการ)	งบประมาณประจำปี				ค่าซื้อ (KPI)	ผลลัพธ์ที่คาดว่าจะได้รับ	หน่วยงาน ที่รับผิดชอบ
				ปี 2566	ปี 2567	ปี 2568	ปี 2569			
29	ก่อสร้างถนนคอนกรีตเสริมเหล็ก ขนาดถนน 9 เมตร กว้าง 200 ม. สาย 9 ตำบลปากซัน อำเภอเกาะปู้ จังหวัดกระบี่	เพื่อความสะดวกในการ สัญจรไปมา	กว้าง 4 ม. ยาว 200 ม. หนา 0.15 ม	1,200,000	-	-	-	จำนวนรถทาง ที่ดำเนินการ	ประชาชนได้รับความ สะดวกในการสัญจรไปมา	กองช่าง
30	ก่อสร้างถนนคอนกรีตเสริมเหล็ก ขนาดถนน 9 เมตร กว้าง 200 ม. สาย 9 ตำบลปากซัน อำเภอเกาะปู้ จังหวัดกระบี่	เพื่อความสะดวกในการ สัญจรไปมา	กว้าง 4 ม. ยาว 1,500 เมตร หนา 0.15 เมตร	3,961,700	-	-	-	จำนวนรถทาง ที่ดำเนินการ	ประชาชนได้รับความ สะดวกในการสัญจรไปมา	กรมส่งเสริม การค้าระหว่าง ประเทศ
31	ก่อสร้างถนนคอนกรีตเสริมเหล็ก ขนาดถนน 9 เมตร กว้าง 200 ม. สาย 9 ตำบลปากซัน อำเภอเกาะปู้ จังหวัดกระบี่	เพื่อความสะดวกในการ สัญจรไปมา	กว้าง 4 ม. ยาว 300 ม. หนา 0.15 ม.	1,900,000	-	-	-	จำนวนรถทาง ที่ดำเนินการ	ประชาชนได้รับความ สะดวกในการสัญจรไปมา	กรมส่งเสริม การค้าระหว่าง ประเทศ
32	ก่อสร้างถนนคอนกรีตเสริมเหล็ก ขนาดถนน 9 เมตร กว้าง 200 ม. สาย 9 ตำบลปากซัน อำเภอเกาะปู้ จังหวัดกระบี่	เพื่อความสะดวกในการ สัญจรไปมา	กว้าง 4 ม. ยาว 300 ม. หนา 0.15 ม.	-	-	865,000	-	จำนวนรถทาง ที่ดำเนินการ	ประชาชนได้รับความ สะดวกในการสัญจรไปมา	กรมส่งเสริม การค้าระหว่าง ประเทศ
33	ก่อสร้างถนนคอนกรีตเสริมเหล็ก ขนาดถนน 9 เมตร กว้าง 200 ม. สาย 9 ตำบลปากซัน อำเภอเกาะปู้ จังหวัดกระบี่	เพื่อความสะดวกในการ สัญจรไปมา	กว้าง 4 ม. ยาว 630 เมตร หนา 0.15 เมตร	2,200,000	-	-	-	จำนวนรถทาง ที่ดำเนินการ	ประชาชนได้รับความ สะดวกในการสัญจรไปมา	กองช่าง
34	ก่อสร้างถนนคอนกรีตเสริมเหล็ก ขนาดถนน 9 เมตร กว้าง 200 ม. สาย 9 ตำบลปากซัน อำเภอเกาะปู้ จังหวัดกระบี่	เพื่อความสะดวกในการ สัญจรไปมา	กว้าง 4 ม. ยาว 1,500 ม. หนา 0.15 เมตร	3,600,000	-	-	-	จำนวนรถทาง ที่ดำเนินการ	ประชาชนได้รับความ สะดวกในการสัญจรไปมา	กองช่าง
35	ก่อสร้างถนนคอนกรีตเสริมเหล็ก ขนาดถนน 9 เมตร กว้าง 200 ม. สาย 9 ตำบลปากซัน อำเภอเกาะปู้ จังหวัดกระบี่	เพื่อความสะดวกในการ สัญจรไปมา	กว้าง 4 ม. ยาว 600 ม. หนา 0.15 เมตร	3,961,700	-	-	-	จำนวนรถทาง ที่ดำเนินการ	ประชาชนได้รับความ สะดวกในการสัญจรไปมา	กองช่าง
36	ก่อสร้างถนนคอนกรีตเสริมเหล็ก ขนาดถนน 9 เมตร กว้าง 200 ม. สาย 9 ตำบลปากซัน อำเภอเกาะปู้ จังหวัดกระบี่	เพื่อความสะดวกในการ สัญจรไปมา	กว้าง 4 ม. ยาว 1,500 ม. หนา 0.15 เมตร	3,600,000	-	-	-	จำนวนรถทาง ที่ดำเนินการ	ประชาชนได้รับความ สะดวกในการสัญจรไปมา	กองช่าง
รวม	36 โครงการ			42,176,100	16,800,000	25,269,100	46,805,000	21,254,200		

แผนงานพาณิชย์

ที่	โครงการ	วัตถุประสงค์	เป้าหมาย (ผลผลิตของโครงการ)	งบประมาณและที่ผ่านมา					ตัวชี้วัด (KPI)	ผลลัพธ์ที่คาดว่าจะได้รับ	หน่วยงานที่รับผิดชอบ
				ปี 2566	ปี 2567	ปี 2568	ปี 2569	ปี 2570			
1	ก่อสร้างระบบประปาฝัวยั่งยืนหรือระบบประปาบาดาล ส่วนแบ่งกัน หมู่ที่ 7	เพื่อให้ประชาชนมีน้ำสะอาดใช้สำหรับอุปโภค-บริโภค	1 แห่ง ตามแบบ อบต.ท่ากมด	-	-	-	-	4,500,000	จำนวนครัวเรือนที่มีน้ำอุปโภค-บริโภคสะอาด	อบต.ท่ากมด ศูนย์ส่งเสริม กรมส่งเสริม	
2	ก่อสร้างระบบประปาฝัวยั่งยืนหรือระบบประปาบาดาล ส่วนแบ่งกัน หมู่ที่ 8	เพื่อให้ประชาชนมีน้ำสะอาดใช้สำหรับอุปโภค-บริโภค	2 แห่ง ตามแบบ อบต.ท่ากมด	-	-	-	-	4,500,000	จำนวนครัวเรือนที่มีน้ำอุปโภค-บริโภคสะอาด	อบต.ท่ากมด ศูนย์ส่งเสริม กรมส่งเสริม	
3	ก่อสร้างระบบประปาบาดาล ส่วนแบ่งกัน หมู่ที่ 5	เพื่อให้ประชาชนมีน้ำสะอาดใช้สำหรับอุปโภค-บริโภค	1 แห่ง ตามแบบ อบต.ท่ากมด	-	-	-	-	4,500,000	จำนวนครัวเรือนที่มีน้ำอุปโภค-บริโภคสะอาด	อบต.ท่ากมด ศูนย์ส่งเสริม กรมส่งเสริม	
4	ขยายแนวท่อประปา หมู่ 8	เพื่อให้ประชาชนมีน้ำสะอาดใช้สำหรับอุปโภค-บริโภค	ปรับปรุงระบบผลิตน้ำ ระบบปรับแรงดันคุณภาพน้ำ	-	-	-	-	1,032,100	จำนวนครัวเรือนที่มีน้ำใช้สำหรับอุปโภค-บริโภค	อบต.ท่ากมด ศูนย์ส่งเสริม กรมส่งเสริม	
5	ขยายแนวท่อประปา หมู่ 9	เพื่อให้ประชาชนมีน้ำสะอาดใช้สำหรับอุปโภค-บริโภค	ปรับปรุงระบบผลิตน้ำ ระบบปรับแรงดันคุณภาพน้ำ	-	-	-	-	6,183,500	จำนวนครัวเรือนที่มีน้ำใช้สำหรับอุปโภค-บริโภค	อบต.ท่ากมด ศูนย์ส่งเสริม กรมส่งเสริม	
6	โครงการส่งเสริมผลิตน้ำประปา (Water Treatment System) ศูนย์ส่งเสริมชลประทาน รหัส 0320003 POG ระบบผลิตใหญ่ L จำนวนผลิต 10 ลูกบาศก์เมตร หมู่ที่ 8 จำนวนท่อประปา	เพื่อให้ประชาชนมีน้ำสะอาดใช้สำหรับอุปโภค-บริโภค	POG ระบบผลิตใหญ่ L กำลังการผลิต 10 ลูกบาศก์เมตร/ชั่วโมง	-	-	-	-	6,350,000	จำนวนครัวเรือนที่มีน้ำอุปโภค-บริโภคสะอาด	กรมส่งเสริม ศูนย์ส่งเสริม	
รวม	6 โครงการ			-	-	-	-	27,065,600			

ยุทธศาสตร์จังหวัดที่ 1 พัฒนาการท่องเที่ยวเชิงสุขภาพและชุมชนอย่างยั่งยืน  
 ยุทธศาสตร์การพัฒนาขององค์กรปกครองส่วนท้องถิ่นที่ 2 การพัฒนาด้านเศรษฐกิจและการท่องเที่ยว  
 ยุทธศาสตร์ที่ 2 การพัฒนาด้านเศรษฐกิจและการท่องเที่ยว  
 แผนงานการศาสนา วัฒนธรรมและันทนาการ

ที่	โครงการ	วัตถุประสงค์	เป้าหมาย (ผลผลิตของโครงการ)	งบประมาณและที่กานา				ตัวชี้วัด (KPI)	ผลลัพธ์ที่คาดหวัง จะได้รับ	หน่วยงาน ที่รับผิดชอบ
				ปี 2566	ปี 2567	ปี 2568	ปี 2569			
1	พัฒนาแหล่งท่องเที่ยวบริเวณวัดสัน คนน้ำพันชโย ๗๗ 7	เพื่อปรับปรุงพัฒนาให้เป็น แหล่งท่องเที่ยวเชิงสุขภาพ	๗๗ 7 ตามแบบ สบ.กักหนต	-	1,000,000	-	-	จำนวนนักท่องเที่ยว ที่เข้ามาใช้บริการ	มีสถานที่ท่องเที่ยว เชิงสุขภาพ	อบ.ช.น. กองการศึกษา ท.น.พันชโย
2	โครงการพัฒนาศูนย์สุขภาพแหล่งท่องเที่ยว ด้านศาสนาและวัฒนธรรม ตำบลปากถัน	ก่อสร้างศูนย์สุขภาพ ก่อสร้างศูนย์สุขภาพ ก่อสร้างศูนย์สุขภาพ จัดซื้อสิ่งอำนวยความสะดวก และปรับปรุงภูมิทัศน์ เพื่ออำนวยความสะดวก แก่นักท่องเที่ยว	๗๗ 4 ตามแบบ สบ.กักหนต	-	6,000,000	-	-	จำนวนประชาชนที่ ท่องเที่ยว	ผู้มาท่องเที่ยวได้รับ ความสะดวก	กองช่าง ต.น.พันชโย อบ.กัก ๑.๖๖๑๑
3	โครงการก่อสร้างสถานที่ชุมชนประสม ๗๗ 3, ๗๗ 4, ๗๗ 7, ๗๗ 8, ๗๗ 9	เพื่อให้ประชาชนได้ สถานที่ออกกำลังกาย	๓.๓, 4, 7, 8 และ 9 ตามแบบ สบ.กักหนต	-	3,000,000	-	-	จำนวนประชาชน ที่ออกกำลังกาย	ประชาชนมีสถาน ออกกำลังกาย	กองช่าง กรมชลประทาน กรมส่งเสริมการ
รวม	3 โครงการ			-	10,000,000	-	-			

ยุทธศาสตร์การพัฒนาขององค์กรของส่วนท้องถิ่นที่ 5 การพัฒนาด้านคุณภาพชีวิต บริการชุมชนและสังคม  
 ยุทธศาสตร์การพัฒนาขององค์กรปกครองส่วนท้องถิ่นที่ 3 การพัฒนาด้านการศึกษา ศาสนาและวัฒนธรรม  
 ยุทธศาสตร์ที่ 3 การพัฒนาด้านการศึกษา ศาสนาและวัฒนธรรม  
 แผนงานการศึกษา

ที่	โครงการ	วัตถุประสงค์	เป้าหมาย (ผลผลิตของโครงการ)	งบประมาณและที่เข้ามา					ตัวชี้วัด (KPI)	ผลลัพธ์ที่คาดว่าจะได้รับ	หน่วยงาน ที่ได้รับมอบ กรมส่งเสริมการ ปกครองท้องถิ่น
				ปี 2566	ปี 2567	ปี 2568	ปี 2569	ปี 2570			
1	โครงการก่อสร้างอาคารศูนย์พัฒนาเด็กเล็กตำบลปางงั้น	เพื่อลดความแออัดกับแม่	1 แห่ง ตามแบบ อย.ศ. ก้าพด	-	-	-	-	2,500,000	จำนวนเด็กที่เข้ามา ศึกษาเพิ่มขึ้น	เด็กในพื้นที่ที่ส่งต่อได้ต่อ กว่างเขาตากสิน	กรมส่งเสริมการ ปกครองท้องถิ่น
2	โครงการพัฒนาคุณภาพทางการศึกษา	จัดซื้อสื่อการเรียนการสอน ด้วยบทเรียนอิเล็กทรอนิกส์ (D.LTV)	สพท.บ้านหาดตื้น สพท.วัดสุวรรณคีรี (จ.น.) สพท.วัดสุวรรณคีรี(โคกนา)	-	29,500	30,700	30,700	-	จำนวนนักเรียน ที่เข้า การเรียนการสอน	ประสิทธิภาพการเรียน การสอนดีขึ้น	กรมส่งเสริมการ ปกครองท้องถิ่น
รวม	2 โครงการ			-	29,500	30,700	30,700	2,500,000			

ยุทธศาสตร์จังหวัดที่ 4 อนุรักษ์และใช้ประโยชน์ทรัพยากรธรรมชาติและสิ่งแวดล้อมอย่างสมดุล  
 ยุทธศาสตร์การพัฒนาขององค์กรปกครองส่วนท้องถิ่นที่ 1 การพัฒนาด้านโครงสร้างพื้นฐาน สาธารณูปโภคและสาธารณูปการ  
 ยุทธศาสตร์การพัฒนาขององค์กรปกครองส่วนท้องถิ่นที่ 4 การพัฒนากำหนดทรัพยากรธรรมชาติและสิ่งแวดล้อม  
 ยุทธศาสตร์ที่ 4 การพัฒนาด้านทรัพยากรธรรมชาติและสิ่งแวดล้อม

แผนงานการเกษตร

ที่	โครงการ	วัตถุประสงค์	เป้าหมาย (ผลผลิตโครงการ)	งบประมาณและที่ผ่านมา				ตัวชี้วัด (KPI)	ผลลัพธ์ที่คาดว่าจะได้รับ	หน่วยงาน ที่รับผิดชอบ
				ปี 2566	ปี 2567	ปี 2568	ปี 2569			
1	โครงการปรับปรุง/ซ่อมแซมระบบ ชลประทานน้ำส่งน้ำส่งปากชั้น	เพื่อประชาชนมีน้ำใช้ สำหรับอุปโภค-บริโภค	1 แห่ง	-	-	-	ปี 2570	ร้อยละของครัวเรือน ที่มีน้ำใช้สำหรับ อุปโภค-บริโภค	กรมชลประทาน	
2	ก่อสร้างฝายแม่ 7 พู 8 พู 9 พู 11	เพื่อประชาชนมีน้ำใช้ สำหรับการเกษตร	4 แห่ง	-	-	-	250,000	ร้อยละของครัวเรือน ที่มีน้ำใช้สำหรับอุปโภค ใช้สำหรับทำการเกษตร และบริโภค	ชลประทาน	
3	ปรับปรุงหรือพัฒนาสระน้ำคลองเงิน พู 7	เพื่อประชาชนมีน้ำใช้ สำหรับการเกษตร	1 แห่ง, พู 7	-	-	-	1,000,000	ร้อยละของครัวเรือน ที่มีน้ำใช้สำหรับอุปโภค ใช้สำหรับอุปโภค-บริโภค และบริโภค	กรมชลประทาน	
4	โครงการเปลี่ยนท่อส่งน้ำดิบไปเป็นท่อ พรีโผล่ PVC	เพื่อลดการสูญเสียการสูญ และการเกษตร	ส่งมอบปากชั้น พู 1 - 11	-	-	-	6,000,000	จำนวนระบบส่ง น้ำที่ดำเนินการ ปี	กรมชลประทาน อปท. 20	
5	ปรับปรุงพัฒนาแหล่งน้ำคลองเงิน (สระหนองใหญ่) พู 7	เพื่อการเกษตร	1 โครงการ	-	-	-	1,000,000	จำนวนประชาชน ที่มีน้ำใช้เพื่อการเกษตร ใช้สำหรับการเกษตร	กรมชลประทาน	
6	ขุดลอกคลอง พู 4, 6, 7 และ 10	เพื่อประชาชนมีน้ำใช้ สำหรับการเกษตร	1 โครงการ พู 3, 4, 6, 7 และ 10	-	-	-	2,907,000	ร้อยละของครัวเรือน ที่มีน้ำใช้สำหรับอุปโภค และบริโภค เพิ่มขึ้นในเชิงคุณภาพ ปี	กรมชลประทาน อปท.	

ปี	โครงการ	วัตถุประสงค์	เป้าหมาย (ผลผลิตของโครงการ)	งบประมาณและที่ผ่านมา					ตัวชี้วัด (KPI)	ผลลัพธ์ที่คาดว่าจะได้รับ	หน่วยงาน ที่รับผิดชอบ
				ปี 2566	ปี 2567	ปี 2568	ปี 2569	ปี 2570			
7	ชุดรถของเข็ญ พยุ 4 และ 11	เพื่อประชาชนมีน้ำใช้ สำหรับการเกษตร	1 โครงการ พยุ 4 และ 11	-	-	-	-	4,920,000	ร้อยละของครัวเรือน ที่มีน้ำใช้สำหรับอุปโภค บริโภค เพิ่มขึ้นเมื่อเทียบกับจุด น้ำท่า	มีน้ำใช้สำหรับอุปโภค และบริโภค	ศูนย์บริการ น้ำ
8	ชุดรถของเข็ญ พยุ 7 พยุ 10	เพื่อประชาชนมีน้ำ สำหรับอุปโภค-บริโภค	พยุ 7 และ 10	-	-	-	-	1,420,000	ร้อยละของครัวเรือน ที่มีน้ำใช้ สำหรับอุปโภค-บริโภค	มีน้ำใช้สำหรับ อุปโภค-บริโภค	ศูนย์บริการ น้ำท่า
รวม	8 โครงการ			-	-	-	-	19,497,000			ศูนย์บริการ น้ำท่า

ยุทธศาสตร์จังหวัดที่ 4 อนุรักษ์และใช้ประโยชน์ทรัพยากรธรรมชาติและสิ่งแวดล้อมอย่างสมดุล  
 ยุทธศาสตร์การพัฒนาขององค์กรปกครองส่วนท้องถิ่นที่ 1 การพัฒนาตำบลโครงสร้างพื้นฐาน สาธารณูปโภคและสาธารณูปการ  
 ยุทธศาสตร์การพัฒนาขององค์กรปกครองส่วนท้องถิ่นที่ 4 การพัฒนาตำบลทรัพยากรธรรมชาติและสิ่งแวดล้อม  
 ยุทธศาสตร์ที่ 4 การพัฒนาตำบลทรัพยากรธรรมชาติและสิ่งแวดล้อม  
 แผนงานและชุมชน

ที่	โครงการ	วัตถุประสงค์	เป้าหมาย (ชนิดของโครงการ)	งบประมาณและที่ผ่านมา				ตัวชี้วัด (KPI)	ผลลัพธ์ที่คาดหวัง จะได้รับ	หน่วยงาน รับผิดชอบ
				ปี 2566	ปี 2567	ปี 2568	ปี 2569			
1	จัดตั้งธนาคารหรือก่อสร้างธนาคาร	เพื่อใช้กักตุน	1 โครงการ	-	-	-	9,000,000	จำนวนขยะที่ลดลง	การจัดการขยะถูกหลัก สุขาภิบาล	ศึกษาระบบและ นำผลมาจัด 4-2566 จนปี 2570
2	ก่อสร้างอาคารระบบบริหารจัดการขยะ	เพื่อเป็นสถานที่บริหาร จัดการขยะ	1 โครงการ	-	-	-	2,000,000	จำนวนขยะที่ลดลง	การจัดการขยะถูกหลัก สุขาภิบาล	ศึกษาระบบและ นำผลมาจัด 4-2566 จนปี 2570
3	โครงการก่อสร้างถังสีน้ำเสียแบบกิ่งเดี่ยว สูง 9.00 ม. โคนฟลอร์อีयर ขนาด 120 วัตต์ บริเวณ ซอยโรดม (ประชารัฐ) หมู่ที่ 3 ตำบลหนอง ต้นสักกุ่ม อำเภอกระบุรี จังหวัดระยอง	เพื่อเก็บและส่งวาง ในพื้นที่ ในทันที	ความยาวถนนที่ติดตั้ง 1,300 เมตร <small>(ระยะทางระหว่างถังสีน้ำเสีย 30 เมตร)</small> จำนวน 43 ต้น	2,700,000	-	-	-	จำนวนถังสีน้ำ ส่งส่งวาง สองส่าง เต็มมากขึ้น	ประชาชนจะมีความ ปลอดภัย มีแสงสว่าง เต็มมากขึ้น	กองช่าง
4	โครงการก่อสร้างถังสีน้ำเสียแบบกิ่งเดี่ยว สูง 9.00 ม. โคนฟลอร์อีयर ขนาด 120 วัตต์ บริเวณหมู่ที่ 7,8 ตำบลปากจั่น อำเภอกระบุรี จังหวัดระยอง	เพื่อเก็บและส่งวาง ในพื้นที่	ความยาวถนนที่ติดตั้ง 1,200 เมตร <small>(ระยะทางระหว่างถังสีน้ำเสีย 30 เมตร)</small> จำนวน 40 ต้น	19,200,000	-	-	-	จำนวนถังสีน้ำ ส่งส่งวาง	ประชาชนจะมีความ ปลอดภัย มีแสงสว่าง เต็มมากขึ้น	กองช่าง
5	โครงการก่อสร้างถังสีน้ำเสียแบบกิ่งเดี่ยว สูง 9.00 ม. โคนฟลอร์อีयर ขนาด 120 วัตต์ บริเวณถนน ขงหนองหงาย หมู่ที่ 5 ตำบลเจ๊ก ต้นสักกุ่ม อำเภอกระบุรี จังหวัดระยอง	เพื่อเก็บและส่งวาง ในพื้นที่	ความยาวถนนที่ติดตั้ง 2,700 เมตร <small>(ระยะทางระหว่างถังสีน้ำเสีย 30 เมตร)</small> จำนวน 90 ต้น	5,400,000	-	-	-	จำนวนถังสีน้ำ ส่งส่งวาง	ประชาชนจะมีความ ปลอดภัย มีแสงสว่าง เต็มมากขึ้น	กองช่าง



ยุทธศาสตร์จังหวัดที่ 3 ยกระดับคุณภาพชีวิตของประชาชน  
 ยุทธศาสตร์การพัฒนาขององค์กรปกครองส่วนท้องถิ่นที่ 5 การพัฒนาด้านคุณภาพชีวิต บริการชุมชนและสังคม  
 ยุทธศาสตร์ที่ 5 การพัฒนาด้านคุณภาพชีวิต บริการชุมชนและสังคม  
 แผนงานสังคมสงเคราะห์

ที่	โครงการ	วัตถุประสงค์	เป้าหมาย (ผลผลิตของโครงการ)	งบประมาณและที่มา				ตัวชี้วัด (KPI)	ผลสัมฤทธิ์คาดว่า จะได้รับ	หน่วยงาน ที่รับผิดชอบ
				ปี 2566	ปี 2567	ปี 2568	ปี 2569			
1	โครงการก่อสร้างอาคารอเนกประสงค์ชุมชนและศูนย์บริการ และศูนย์บริการผู้สูงอายุวัยผู้ใหญ่และกลุ่มคน	เพื่อส่งเสริมสุขภาพ สถานที่ทำกิจกรรมต่างๆ เพื่อส่งเสริมสุขภาพผู้สูงอายุ	อาคาร 8 ม. ยาว 11 ม. สนามบาสเกตบอล	1,000,000	-	-	-	จำนวนผู้สูงอายุ ที่เข้าร่วมกิจกรรม	ผู้สูงอายุมีสถานที่ทำ กิจกรรมต่างๆ	พมจ. จ.ระยอง
2	โครงการกิจกรรมปรับปรุงซ่อมแซม บ้านผู้สูงอายุ โครงการปรับสภาพแวดล้อม และส่งเสริมสุขภาพของชุมชนผู้สูงอายุ ในชุมชนตำบลเอราวัณ	เพื่อส่งเสริมสุขภาพผู้สูงอายุ ที่ผู้สูงอายุได้รับการดูแล ที่ผู้สูงอายุได้รับการดูแล	ก่อสร้างซ่อมแซมปรับปรุง ที่อยู่อาศัยให้ผู้สูงอายุในเขต อบต.	-	-	-	-	จำนวนผู้สูงอายุ ที่ได้รับการปรับปรุง การดูแล	ได้รับปรับปรุงซ่อมแซมที่อยู่ อาศัยให้กับผู้สูงอายุ ผู้สูงอายุ สามารถใช้ความ มั่นคงในชีวิตมากขึ้น	สำนักงานศึกษาฯ พมจ. จ.ระยอง
3	โครงการปรับสภาพแวดล้อมที่อยู่อาศัย สำหรับคนพิการ	เพื่อคนพิการได้รับการ ดูแล	ก่อสร้างซ่อมแซมปรับปรุง สภาพแวดล้อมที่อยู่อาศัย ให้สำหรับคนพิการ ในเขต อบต.	-	-	-	-	จำนวนบ้านที่ผู้พิการ ได้รับการปรับปรุง สภาพแวดล้อม แวดล้อมให้ดีขึ้น	ผู้พิการได้รับปรับปรุง สภาพแวดล้อม ผู้พิการ สามารถใช้ความ มั่นคงในชีวิตมากขึ้น	สำนักงานศึกษาฯ พมจ. จ.ระยอง
4	โครงการกิจกรรมช่วยเหลือเงินสงเคราะห์ ผู้มีรายได้น้อยและผู้ไร้ที่พึ่ง	เพื่อส่งเสริมอาชีพ หารายได้	กลุ่มผู้รายได้น้อยและ ผู้ไร้ที่พึ่ง	-	-	-	-	จำนวนผู้มีรายได้น้อย ผู้ไร้ที่พึ่งได้รับการดูแล	ผู้พิการได้รับโอกาส ได้รับการดูแล	สำนักงานศึกษาฯ พมจ. จ.ระยอง
5	โครงการพัฒนาคุณภาพชีวิตผู้สูงอายุ เช่น พัฒนาศูนย์เรียนรู้ผู้สูงอายุ พัฒนาศูนย์เรียนรู้ผู้สูงอายุ ขยายศูนย์เรียนรู้ผู้สูงอายุ ขยายศูนย์เรียนรู้ผู้สูงอายุ	เพื่อส่งเสริมคุณภาพชีวิต และ การขยายศูนย์เรียนรู้ ของผู้สูงอายุ	ผู้สูงอายุในตำบลเอราวัณ 40 คน/บ.ก	-	-	-	-	จำนวนผู้สูงอายุ ผู้สูงอายุ มีคุณภาพชีวิตที่ดี	ผู้สูงอายุเข้าร่วมโครงการ มีความรู้ในทางสุขภาพ และมีคุณภาพชีวิตที่ดีขึ้น	สำนักงานศึกษาฯ พมจ. จ.ระยอง
6	โครงการเสริมความพร้อมเจ้า เข้าผู้สูงอายุ	เพื่อส่งเสริมสุขภาพ ผู้สูงอายุ	ผู้สูงอายุในตำบลเอราวัณ 100 คน	-	-	-	-	จำนวนผู้สูงอายุ ผู้สูงอายุ มีสุขภาพชีวิตที่ดี	ผู้สูงอายุสามารถ ดูแลสุขภาพในทางสุขภาพ และมีคุณภาพชีวิตที่ดีขึ้น	สำนักงานศึกษาฯ พมจ. จ.ระยอง
รวม	6 โครงการ			1,000,000	-	-	-			

ยุทธศาสตร์จังหวัดที่ 3 ยกระดับคุณภาพชีวิตของประชาชน

ยุทธศาสตร์การพัฒนาขององค์กรปกครองส่วนท้องถิ่นที่ 5 การพัฒนาด้านคุณภาพชีวิต บริการชุมชนและสังคม

ยุทธศาสตร์ที่ 5 การพัฒนาด้านคุณภาพชีวิต บริการชุมชนและสังคม

แผนงานสร้างเสริมเข้มแข็งของชุมชน

ที่	โครงการ	วัตถุประสงค์	เป้าหมาย (ผลผลิตของโครงการ)	งบประมาณและที่ผ่านมา				ตัวชี้วัด (KPI)	ผลลัพธ์ที่คาดว่าจะได้รับ	หน่วยงาน ที่รับผิดชอบ
				ปี 2566	ปี 2567	ปี 2568	ปี 2569			
1	โครงการพัฒนาคุณภาพชีวิตคนพิการ หรือผู้ด้อยโอกาส เช่น - โครงการพัฒนาศูนย์สุขภาพคนพิการและ ผู้ดูแลคนพิการ - โครงการให้ความรู้เรื่องสิทธิสวัสดิการ ผู้พิการทั้งในและนอกรัฐ - โครงการมีส่วนร่วมร่วมทางจากเมือง สังคม การเป็นพลเมืองที่ดี - โครงการเสริมทักษะคนพิการและผู้ดูแล ศาติการด้วยความปลอดภัยสถานการณ์ใกล้ตัว ฯลฯ	เพื่อพัฒนาคุณภาพชีวิตคนพิการ ผู้ดูแลคนพิการ ได้รับความสนใจในเรื่องสุขภาพ การอบรม	คนพิการ ผู้ดูแลคนพิการ และครอบครัวคนพิการ อสม. อพม.	-	-	-	-	จำนวนคนพิการ คนพิการได้รับสวัสดิการ มีคุณภาพชีวิตที่ดี	คนพิการได้รับสวัสดิการ และครอบครัวคนพิการต่างๆ	สำนักงานพัฒนาสังคมและความมั่นคงของมนุษย์จังหวัดบุรีรัมย์
2	โครงการสนับสนุนศูนย์บริการคนพิการทั่วไป	เพื่ออำนวยความสะดวกให้กับคนพิการ	คำชี้แจงอำนวยความสะดวก สำหรับคนพิการ เช่น ปรับปรุงห้องบริการข้อมูล ข่าวสาร ทางลาด พื่อรถ และป้ายสัญลักษณ์ต่างๆ 2.ค่าใช้จ่ายในการจัดประชุม คณะกรรมการ/ เจ้าหน้าที่ศูนย์ 15 คน/ครั้ง	-	-	-	-	จำนวนคนพิการ คนพิการ ได้รับสวัสดิการ ในการเข้ารับบริการ	คนพิการได้รับการ และคนพิการเข้ารับบริการ	สำนักบริการ พัฒนาฯ โทร. 04382

ที่	โครงการ	วัตถุประสงค์	เป้าหมาย (ผลลัพธ์ของโครงการ)	งบประมาณและที่เข้ามา					ตัวชี้วัด (KPI)	ผลลัพธ์ที่คาดว่าจะได้รับ	หน่วยงานผู้รับผิดชอบ
				ปี 2566	ปี 2567	ปี 2568	ปี 2569	ปี 2570			
3	โครงการส่งเสริมการฝึกอาชีพสหกรณ์การเกษตร	เพื่อพัฒนาคุณภาพชีวิตเกษตรกรให้มีความเข้มแข็ง	สหกรณ์ ผู้ดูแลและครอบครัวสหกรณ์	-	-	-	-	-	จำนวนสหกรณ์ที่ได้รับการฝึกอาชีพได้เพิ่มขึ้น	ผลสัมฤทธิ์ของโครงการเพิ่มขึ้นและมีรายได้เพิ่มขึ้น	สำนักปลัดฯ พมร. รบมธง
4	โครงการฝึกอบรมผู้สื่อข่าวสหกรณ์การเกษตร	เพื่อรับทราบข่าวสารและมีส่วนร่วมในการพัฒนาสหกรณ์การเกษตร	สหกรณ์ ผู้ดูแลฯ สหกรณ์ฯ คนวัยเด็ก และทุกสหกรณ์ในสังคม	-	-	-	-	-	จำนวนสหกรณ์ที่ได้รับสื่อจำนวนมาก	สหกรณ์ข่าวได้รับสื่อจำนวนมากความหลากหลาย	สำนักปลัดฯ พมร. รบมธง
5	โครงการกิจกรรมส่งเสริมการสนับสนุนสหกรณ์การเกษตร	เพื่อส่งเสริมอาชีพเกษตรกรในสหกรณ์การเกษตร	ผู้ช่วยเหลือ	-	-	-	-	-	จำนวนผู้ช่วยเหลือที่ได้รับทุน	ผู้ช่วยเหลือในเขต อบต. ได้รับการดูแล	สำนักปลัดฯ พมร. รบมธง
6	โครงการถ่ายทอดความรู้จากสถาบันการศึกษาสู่เกษตรกร	เพื่อสร้างความเข้มแข็งให้กับเกษตรกร	เด็กและเยาวชน ครอบครัวอาสาสมัคร	-	88,060	-	-	-	จำนวนเด็กและเยาวชนที่เข้าร่วม	เด็กและเยาวชนมีความเป็นผู้นำและมีอาชีพเสริม	พมร. รบมธง
รวม	6 โครงการ			-	88,060	-	-	-			

**รายละเอียดโครงการพัฒนา  
แผนพัฒนาท้องถิ่น (พ.ศ.2566- 2570)  
สำหรับ โครงการที่เกินศักยภาพขององค์กรปกครองส่วนท้องถิ่น  
องค์การบริหารส่วนตำบลปากซัน อำเภอกระบุรี จังหวัดระนอง**

**ยุทธศาสตร์จังหวัดที่ 3 ยุทธศาสตร์คุณภาพชีวิตของประชาชน**  
**ยุทธศาสตร์การพัฒนาขององค์กรปกครองส่วนท้องถิ่นที่ 1 การพัฒนาด้านโครงสร้างพื้นฐาน สาธารณูปโภคและสาธารณูปการ**  
**ยุทธศาสตร์ที่ 1 การพัฒนาด้านโครงสร้างพื้นฐาน สาธารณูปโภคและสาธารณูปการ**  
**แผนงานอุตสาหกรรมและการโยธา**

ที่	โครงการ	วัตถุประสงค์	เป้าหมาย (ผลผลิตของโครงการ)	งบประมาณเฉลี่ยต่อปีล้านบาท				ตัวชี้วัด (KPI)	ผลลัพธ์ที่คาดว่าจะได้รับ	หน่วยงาน ผู้รับผิดชอบ
				ปี 2566	ปี 2567	ปี 2568	ปี 2569			
1	ก่อสร้างปรับปรุงถนน ถนนเชื่อมถนนวัน-น้ำตกหินตะรุ หมู่ 9 ต.ปากซัน อ.กระบุรี	เพื่อความสะดวกในการ ในการสัญจรไปมา	กว้าง 6 ม. ยาว 2,735 ม. ตามแบบ อบต. กักหนัด	-	-	-	-	จำนวนระยะทาง ที่ดำเนินการ	ประชาชนได้รับความ สะดวกในการสัญจร ไปมา	ทางหลวงชนบท
2	โครงการก่อสร้างทางหลวงชนบท วังปล - หน 1006 - ถึงหินสูง - หน 1016	เพื่อความสะดวกในการ ในการสัญจรไปมา	กว้าง 6 ม. ยาว 10,000 ม. ตามแบบ อบต. กักหนัด	-	16,800,000	-	-	จำนวนระยะทาง ที่ดำเนินการ	ประชาชนได้รับความ สะดวกในการสัญจร ไปมา	ทางหลวงชนบท
3	โครงการก่อสร้างเขื่อนป้องกันตลิ่ง คลองหินแม่น้ำกระบุรี ม.1, ม.2, ม.5, ม.6, ม.8, ม.10	เพื่อป้องกันน้ำกัดเซาะตลิ่ง ตลิ่งพังทลาย	ยาว 2,000 ม./จุดที่พัง จุดที่เกิดปัญหาตลิ่งพัง	-	-	-	20,000,000	จำนวนระยะทาง ที่ดำเนินการ	ป้องกันการกัดเซาะ ของตลิ่งป้องกันการ สูญเสียดินและดินเลน ระหว่างประเทศ	โยธาธิการ และผังเมือง จ.ระนอง
4	โครงการก่อสร้างเขื่อนป้องกันตลิ่ง คลองหิน หมู่ที่ 4 ตำบลปากซัน	เพื่อป้องกันน้ำกัดเซาะตลิ่ง ตลิ่งพังทลาย	ยาว 2,000 ม./จุดที่พัง จุดที่เกิดปัญหาตลิ่งพัง	-	-	-	5,000,000	จำนวนระยะทาง ที่ดำเนินการ	ป้องกันการกัดเซาะ ของตลิ่งป้องกันการ สูญเสียดินและดินเลน ระหว่างประเทศ	โยธาธิการ และผังเมือง จ.ระนอง

ที่	โครงการ	วัตถุประสงค์	เป้าหมาย (ผลผลิตโครงการ)	งบประมาณและที่ผ่านมา				ตัวชี้วัด (KPI)	ผลสัมฤทธิ์ค่า ที่ได้รับ	หน่วยงาน ที่รับผิดชอบ
				ปี 2566	ปี 2567	ปี 2568	ปี 2569			
5	โครงการก่อสร้างและขยาย ประจักษ์ พู 2 พู 6	เพื่อประชาชนมีบ้าน สำหรับอุปโภค-บริโภค ป้องกันน้ำท่วมและ ระบายน้ำได้สะดวก	พู 2,6	-	-	2,000,000	-	ร้อยละของครัวเรือน มีน้ำใช้สำหรับอุปโภค-บริโภค บริโภค/ อุปโภค/ อุปโภคทั้งหมด	ไม่มีการ สัมฤทธิ์ ๑. ๖๖๖๕๔ ๓๓.๖๖๖๖ และบรรเทา สภาพแล้ว ๑. ๖๖๖๕๔	
6	ก่อสร้างปรับปรุงซ่อมแซม ถนนแยกทางหลวง หมายเลข 4 บ้านคลองเงิน น.7 ตำบลปากกั้น	เพื่อความสะดวกในการ สัญจรไปมา	กว้าง 6 ม. ยาว 5,800 ม. ตามแบบ อบต. กำหนด	-	-	7,505,000	-	ประชาชนได้รับความ สะดวกในการสัญจร ไปมา	ทางหลวงชนบท	
7	ก่อสร้างถนนผิวทางลาดเอียงลาด จัดสภาพทางท้องถิ่น กม.๑.25-0008 สายชองคูเมือง - พญาแดง พู 3 บ้านหนองจิก ตำบลปากกั้น	เพื่อความสะดวกในการ ในการสัญจรไปมา	กว้าง 6 ม. ยาว 2,100 ม. หนา 0.05 ม. มีพื้นที่ไม่ต่ำกว่า 12,600 ตารางเมตร	-	5,077,900	-	-	ประชาชนได้รับความ สะดวกในการสัญจร ไปมา	กรมส่งเสริม การค้า	
8	ก่อสร้างปรับปรุงซ่อมแซมถนนสายชอง พู 5 ตำบลกั้น เขื่อน น. 5 ต.จ.ป.ร.	เพื่อความสะดวกในการ สัญจรไปมา	กว้าง 6 ม. ยาว 2,000 ม. ตามแบบ อบต. กำหนด	-	-	8,600,000	-	ประชาชนได้รับความ สะดวกในการสัญจร ไปมา	สม.ร.ร.๓๓ ต.ปากกั้น	
9	ก่อสร้างปรับปรุงซ่อมแซมถนนชองไปจว พู 7 เขื่อนพูที่ 11 ต.จ.ป.ร. อ.ภ.จ.ร.	เพื่อความสะดวกในการ สัญจรไปมา	ระยะทาง 1,350 ม. ตามแบบ อบต. กำหนด	-	-	-	-	ประชาชนได้รับความ สะดวกในการสัญจร ไปมา	สม.ร.ร.๓๓ ต.ปากกั้น	
10	ก่อสร้างปรับปรุงซ่อมแซมถนนพู 7 เขื่อนพู 10 แยกทางหลวงหมายเลข 4 บ้านคลองเงิน	เพื่อความสะดวกในการ สัญจรไปมา	กว้าง 6 ม. ยาว 5,850 ม. ตามแบบ อบต. กำหนด	-	7,000,000	-	-	ประชาชนได้รับความ สะดวกในการสัญจร ไปมา	สม.ร.ร.๓๓ ต.ปากกั้น	

ที่	โครงการ	วัตถุประสงค์	เป้าหมาย (ผลสัมฤทธิ์โครงการ)	งบประมาณและค่าโอนมา					ตัวชี้วัด (KPI)	ผลลัพธ์ที่คาดหวัง	หน่วยงานที่รับผิดชอบ
				ปี 2566	ปี 2567	ปี 2568	ปี 2569	ปี 2570			
11	โครงการก่อสร้างถนนคอนกรีตเสริมเหล็ก ขยายวงล้อ-หนองเขม หมู่ที่ 7 ตำบลปากงัน	เพื่อความสะดวกในการสัญจรไปมา	กว้าง 4 เมตร ยาว 336 เมตร หนา 0.15 เมตร หรือคิดเป็น เงินประมาณ 1,346 ตารางเมตร	-	-	844,700	-	-	จำนวนรถทางที่ดำเนินการ	ประชาชนได้รับความสะดวกในการสัญจรไปมา	กรมส่งเสริมการค้าระหว่างประเทศ
12	ก่อสร้างถนนคอนกรีตเสริมเหล็ก ขยายวงล้อ-หนองเขม หมู่ที่ 3 บ้านหนองอึ่ง ตำบลปากงัน	เพื่อความสะดวกในการสัญจรไปมา	กว้าง 4 ม. ยาว 1,022 ม. หนา 0.15 เมตร โดยค่าวัสดุ ประมาณค่าฯ 0.20เมตร หรือ คิดเป็นเงินค่า 5,006 ตารางเมตร	3,550,000	-	-	-	-	จำนวนรถทางที่ดำเนินการ	ประชาชนได้รับความสะดวกในการสัญจรไปมา	กรมส่งเสริมการค้าระหว่างประเทศ
13	ก่อสร้างปรับปรุงซ่อมแซมถนนคอนกรีต หมู่ 5+ หมู่10 ถนน 2	เพื่อความสะดวกในการสัญจรไปมา	กว้าง 4 ม. ยาว 800 ม. ตามแบบ อบต. กิ่งหมัด	-	-	2,280,000	-	-	จำนวนรถทางที่ดำเนินการ	ประชาชนได้รับความสะดวกในการสัญจรไปมา	อบจ.ระยอง อบต.ปากงัน
14	ก่อสร้างปรับปรุงซ่อมแซมถนนคอนกรีต หมู่ 9 ถนน 3	เพื่อความสะดวกในการสัญจรไปมา	กว้าง 4 ม. ยาว 1,000 ม. ตามแบบ อบต. กิ่งหมัด	-	-	3,000,000	-	-	จำนวนรถทางที่ดำเนินการ	ประชาชนได้รับความสะดวกในการสัญจรไปมา	กรมส่งเสริมการค้าระหว่างประเทศ
15	โครงการก่อสร้างถนนผิวจราจรแอสฟัลติกคอนกรีต (เพื่อพัฒนาพื้นที่เทศบาล Pava Sol Cement) ซอยถนน-หินแดง หมู่ 9 ตำบลหนองขี้เหล็ก	เพื่อความสะดวกในการสัญจรไปมา	กว้าง 6 ม. ยาว 345 ม. หนา 0.15	-	-	2,482,500	-	-	จำนวนรถทางที่ดำเนินการ	ประชาชนได้รับความสะดวกในการสัญจรไปมา	กรมส่งเสริมการค้าระหว่างประเทศ
16	โครงการก่อสร้างถนนคอนกรีตเสริมเหล็ก ขยายวงล้อ-หนองเขม หมู่ 5-5 หมู่ 6-6 หมู่ 7-7 ตำบลหนองขี้เหล็ก หมู่ 9 ตำบลปากงัน	เพื่อความสะดวกในการสัญจรไปมา	กว้าง 4 ม. ยาว 365 ม. หนา 0.15 เมตร โดยค่าวัสดุ ประมาณค่าฯ 0.30เมตร หรือ คิดเป็นเงินค่า 2,195 ตารางเมตร	-	-	1,759,000	-	-	จำนวนรถทางที่ดำเนินการ	ประชาชนได้รับความสะดวกในการสัญจรไปมา	กรมส่งเสริมการค้าระหว่างประเทศ
17	ก่อสร้างปรับปรุงซ่อมแซมถนนคอนกรีต หมู่ 5-5 หมู่ 6-6 หมู่ 7-7 ตำบลหนองขี้เหล็ก หมู่ 9 ตำบลปากงัน	เพื่อความสะดวกในการสัญจรไปมา	กว้าง 6 ม. ยาว 2,500 ม. ตามแบบ อบต. กิ่งหมัด	-	-	-	-	3,750,000	จำนวนรถทางที่ดำเนินการ	ประชาชนได้รับความสะดวกในการสัญจรไปมา	กรมส่งเสริมการค้าระหว่างประเทศ
18	ก่อสร้างประตูระบายน้ำคลองสายเข็มน้อย หมู่ 6 เขื่อน หมู่ 4	เพื่อใช้ในการระบายน้ำแกว้ไหลหลาก	1 ชุด	-	-	-	-	500,000	อัตราการระบายน้ำ	ปริมาณน้ำท่า	กรมส่งเสริมการค้าระหว่างประเทศ
19	ก่อสร้างสะพานข้ามคลองเขม หมู่ 8	เพื่อความสะดวกในการสัญจรไปมา	1 โครงการ ตามแบบ อบต. กิ่งหมัด	-	-	-	3,700,000	-	จำนวนรถทางที่ดำเนินการ	ประชาชนได้รับความสะดวกในการสัญจรไปมา	กรมส่งเสริมการค้าระหว่างประเทศ

ที่	โครงการ	วัตถุประสงค์	เป้าหมาย (ผลผลิตของโครงการ)	งบประมาณและค่าจ้าง				ตัวชี้วัด (KPI)	ผลสัมฤทธิ์ที่คาดว่าจะได้รับ	หน่วยงาน ที่รับผิดชอบ
				ปี 2566	ปี 2567	ปี 2568	ปี 2569			
20	ก่อสร้างปรับปรุงซ่อมแซมระบบขนส่งสายทาง พยุ 4	เพื่อความสะดวกในการ สัญจรไปมา	กว้าง 4 ม. ยาว 2,000 ม. ตามแบบ อบต. กำแพง ไผ่	-	-	2,000,000	-	จำนวนรถทาง ที่ดำเนินการ	ประชาชนได้รับความ สะดวกในการสัญจรไปมา	พัฒนาสังคม อำเภอวังน้อย
21	เสริมสร้างถนนเพื่อเชื่อมพื้นที่ หมายเลข 4 บ้านช้างเผือก ม.11	เพื่อความสะดวกในการ สัญจรไปมา	กว้าง 6 ม. ยาว 3,318 ม. หนา 0.04 ม.	5,790,000	-	-	-	จำนวนรถทาง ที่ดำเนินการ	ประชาชนได้รับความ สะดวกในการสัญจรไปมา	พัฒนาสังคม อำเภอวังน้อย
22	ก่อสร้างซ่อมแซมถนนคอนกรีตเสริมเหล็ก ของโครงการ พยุ 3	เป็นทางระบายน้ำ เพื่อป้องกันท่วม	ขนาดช่อง 1 ช่อง กว้าง 2.10 ม. ลึก 1.80 ม. ยาว 8.00 ม.	-	-	-	-	จำนวนรถทาง ที่ดำเนินการ	ประชาชนได้รับความ สะดวกในการสัญจรไปมา	พัฒนาสังคม อำเภอวังน้อย
23	ก่อสร้างปรับปรุงซ่อมแซม ถนน ๕ ช่องทาง พยุ 3	เพื่อความสะดวกในการ สัญจรไปมา	กว้าง 5 ม. ยาว 1,500 ม. ตามแบบ อบต. กำแพง ไผ่	-	-	-	-	จำนวนรถทาง ที่ดำเนินการ	ประชาชนได้รับความ สะดวกในการสัญจร ไปมา	พัฒนาสังคม อำเภอวังน้อย
24	ก่อสร้างปรับปรุงซ่อมแซมถนนสาย พยุขานะ พยุ 3 เชื่อมสายรังษี พยุ 7	เพื่อความสะดวกในการ สัญจรไปมา	กว้าง 6 ม. ยาว 3,000 ม. ตามแบบ อบต. กำแพง ไผ่	-	-	-	-	จำนวนรถทาง ที่ดำเนินการ	ประชาชนได้รับความ สะดวกในการสัญจร ไปมา	พัฒนาสังคม อำเภอวังน้อย
25	พัฒนาพื้นที่ทางเชื่อมถนนสายพยุขานะ เชิงนิเวศการท่องเที่ยวสร้างงานและสร้าง ผลิตภัณฑ์ ของตำบล (รหัสงาน น.อ.25-0029) บ้านหนองจิก พยุ 3 ตำบลบ้าน บัว	เพื่อส่งเสริมศักยภาพของ การจับจ่ายซื้อของ	มีความยาว 4 เมตร ยาว 1,050 เมตร หนา 0.05 เมตร เชื่อมพื้นที่บริเวณถนนสายพยุขานะ ไปยาว 4,232 ตารางเมตร	-	-	-	-	จำนวนรถทาง ที่ดำเนินการ	ประชาชนได้รับความ สะดวกในการสัญจร ไปมา	พัฒนาสังคม อำเภอวังน้อย
26	พัฒนาพื้นที่ทางเชื่อมถนนสายพยุขานะ เชิงนิเวศการท่องเที่ยวสร้างงานและสร้าง ผลิตภัณฑ์ ของตำบลพยุ 4 บ้านหนองจิก พยุ 7 ตำบลบ้าน บัว	เพื่อส่งเสริมศักยภาพของ การจับจ่ายซื้อของ	มีความยาว 6 เมตร ยาว 3,320 เมตร หนา 0.05 เมตร หนาเสาเข็ม 1 เมตร เชื่อมพื้นที่บริเวณถนนสายพยุขานะ ไปยาว 26,800 ตารางเมตร	6,875,400	-	-	-	จำนวนรถทาง ที่ดำเนินการ	ประชาชนได้รับความ สะดวกในการสัญจร ไปมา	พัฒนาสังคม อำเภอวังน้อย
27	โครงการขุดลอกสระเก็บน้ำ พยุ 11 บ้านคลองลึก ตำบลบ้าน บัว	เพื่อให้ประชาชนมีน้ำ ใช้สำหรับเกษตร	ดินขุดไม่น้อยกว่า 7,500 ลูกบาศก์เมตร	-	-	-	-	จำนวนรถทาง ที่ดำเนินการ	ประชาชนได้รับความ สะดวกในการสัญจร ไปมา	พัฒนาสังคม อำเภอวังน้อย
28	ก่อสร้างถนนคอนกรีตเสริมเหล็ก ของถนนราง พยุ 7 ตำบลบ้าน บัว อำเภอวังน้อย จังหวัดพระนครศรีอยุธยา	เพื่อความสะดวกในการ สัญจรไปมา	กว้าง 4 ม. ยาว 500 ม. หนา 0.15 ม.	537,300	-	-	-	จำนวนรถทาง ที่ดำเนินการ	ประชาชนได้รับความ สะดวกในการสัญจรไปมา	พัฒนาสังคม อำเภอวังน้อย

ที่	โครงการ	วัตถุประสงค์	เป้าหมาย (ชนิดและขนาด)	งบประมาณแผ่นดิน				ตัวชี้วัด (KPI)	ผลลัพธ์ที่คาดว่าจะได้รับ	หน่วยงาน รับผิดชอบ
				ปี 2566	ปี 2567	ปี 2568	ปี 2569			
29	ก่อสร้างเขื่อนกั้นน้ำบริเวณฝัก ชลประทานฝั่ง หมู่ที่ 9 ตำบลปากซัน อำเภอกระบุรี จังหวัดระนอง	เพื่อความสะดวกในการ ในการสัญจรไปมา	กว้าง 4 ม. ยาว 200 ม. หนา 0.15 ม.	1,200,000	-	-	-	จำนวนรถทาง ที่ดำเนินการ	ประชาชนได้รับความ สะดวกในการสัญจรไปมา	กองช่าง กองช่าง
30	ก่อสร้างเขื่อนกั้นน้ำบริเวณฝัก ชลประทานฝั่ง หมู่ที่ 5 ตำบลปากซัน	เพื่อความสะดวกในการ ในการสัญจรไปมา	กว้าง 4.00 เมตร ยาว 3.300 เมตร หนา 0.15 เมตร สันเขื่อนกว้าง 3.560 ตารางเมตร	3,961,700	-	-	-	จำนวนรถทาง ที่ดำเนินการ	ประชาชนได้รับความ สะดวกในการสัญจร ไปมา	กองช่าง
31	ก่อสร้างเขื่อนกั้นน้ำบริเวณฝัก ชลประทานฝั่ง หมู่ที่ 25-0008 อำเภอกระบุรี จังหวัดระนอง	เพื่อความสะดวกในการ ในการสัญจรไปมา	กว้าง 4.00 เมตร ยาว 660 เมตร หนา 0.15 เมตร ไม้ท่อนเรียง ขนาดกว้าง 0.30 เมตร หัวสี่ สันเขื่อนกว้าง 2.640 ตารางเมตร	1,900,000	-	-	-	จำนวนรถทาง ที่ดำเนินการ	ประชาชนได้รับความ สะดวกในการสัญจร ไปมา	กองช่าง
32	งานก่อสร้างเขื่อนกั้นน้ำบริเวณฝัก ชลประทานฝั่ง หมู่ที่ 1 (จน.บ.25-0017) หมู่ 10 ตอน 2	เพื่อความสะดวกในการ ในการสัญจรไปมา	กว้าง 4 ม. ยาว 300 ม. หนา 0.15ม.	-	-	865,000	-	จำนวนรถทาง ที่ดำเนินการ	ประชาชนได้รับความ สะดวกในการสัญจรไปมา	กองช่าง
33	ก่อสร้างเขื่อนกั้นน้ำบริเวณฝัก ขอบสันเขื่อน ตอน 2 หมู่ 10 บ้านชุมชนกลาง ตำบลปากซัน อำเภอกระบุรี จังหวัดระนอง	เพื่อความสะดวกในการ ในการสัญจรไปมา	กว้าง 4 เมตร ยาว 630 เมตร สันเขื่อนสูงตั้งแต่ 0.20 เมตร สันเขื่อนสันเขื่อนกว้าง 2.520 ตารางเมตร	2,200,000	-	-	-	จำนวนรถทาง ที่ดำเนินการ	ประชาชนได้รับความ สะดวกในการสัญจรไปมา	กองช่าง
34	ก่อสร้างปรับปรุงซ่อมแซม ถนนสายวังปอ - พุทธบาทแดง หมู่ 3	เพื่อความสะดวกในการ สัญจรไปมา	กว้าง 4 ม. ยาว 1,500 ม. ตามแบบ อบต. กักพงแดง	3,400,000	-	-	-	จำนวนรถทาง ที่ดำเนินการ	ประชาชนได้รับความ สะดวกในการสัญจรไปมา	กองช่าง
35	ก่อสร้างถนนผิวทางแอสฟัลต์คอนกรีต ขมอสาของ รหัสสายทาง 25-0007 หมู่ที่ 3	เพื่อความสะดวกในการ ในการสัญจรไปมา	กว้าง 4 ม. ยาว 660 ม. หนา 0.15 ม. ไม้ท่อนเรียง จำนวน 0.90 เมตร สันเขื่อนสันเขื่อนกว้าง 2.640 ตารางเมตร	3,961,700	-	-	-	จำนวนรถทาง ที่ดำเนินการ	ประชาชนได้รับความ สะดวกในการสัญจรไปมา	กองช่าง
36	ก่อสร้างปรับปรุงซ่อมแซมถนนของ ฝ่ายน้ำขึ้น-คลองกระ หมู่ 8	เพื่อความสะดวกในการ สัญจรไปมา	กว้าง 4 ม. ยาว 1,500 ม. ตามแบบ อบต. กักพงแดง	3,600,000	-	-	-	จำนวนรถทาง ที่ดำเนินการ	ประชาชนได้รับความ สะดวกในการสัญจรไปมา	กองช่าง
รวม	36 โครงการ			42,176,100	16,800,000	25,269,100	46,805,000	21,254,200		



ยุทธศาสตร์จังหวัดที่ 1 พัฒนาการท่องเที่ยวเชิงสุขภาพและชุมชนอย่างยั่งยืน  
 ยุทธศาสตร์การพัฒนาขององค์กรปกครองส่วนท้องถิ่นที่ 2 การพัฒนาด้านเศรษฐกิจและการท่องเที่ยว  
 ยุทธศาสตร์ที่ 2 การพัฒนาด้านเศรษฐกิจและการท่องเที่ยว  
 แผนงานการศาสนา วัฒนธรรมและนันทนาการ

ปี	โครงการ	วัตถุประสงค์	เป้าหมาย (หมายเหตุโครงการ)	งบประมาณและที่เข้ามา				ตัวชี้วัด (KPI)	ผลลัพธ์ที่คาดว่าจะได้รับ	หน่วยงาน ผู้รับผิดชอบ
				ปี 2566	ปี 2567	ปี 2568	ปี 2569			
1	พัฒนาแหล่งท่องเที่ยวป็นจุดดึงดูด นักท่องเที่ยวใหญ่ หมู่ 7	เพื่อปรับปรุงพัฒนาให้มี แหล่งท่องเที่ยวเชิงสุขภาพ	หมู่ 7 ตามแบบ อบต. กิ่งหมอก	-	-	-	1,000,000	จำนวนนักท่องเที่ยว ที่เข้ามาใช้บริการ เชิงสุขภาพ	มีแผนที่จะขยาย เชิงสุขภาพ	กองช่าง เทศบาลเมือง สง.ส่องฟ้า
2	โครงการพัฒนาศักยภาพแหล่งท่องเที่ยว ด้านศาสนาและวัฒนธรรม ตำบลปากงั้น	ก่อสร้างอาคารเก็บของ ก่อสร้างถนนคอนกรีต ก่อสร้างห้องพักรีสอร์ท จัดซื้อตู้จำหน่าย และปรับปรุงภูมิทัศน์ เพื่ออำนวยความสะดวก แก่นักท่องเที่ยว	หมู่ 4 ตามแบบ อบต. กิ่งหมอก	-	-	-	6,000,000	จำนวนประชาชนที่ ท่องเที่ยว	จำนวนประชาชนที่ เข้ามาท่องเที่ยวได้รับ ความสะดวก	กองช่าง อบ.ส่องฟ้า เทศบาล อ.สงขล
3	โครงการก่อสร้างสถานที่รวมงบประมาณ หมู่ 3, หมู่ 4, หมู่ 7, หมู่ 8, หมู่ 9	เพื่อให้ประชาชนได้มี สถานที่ออกกำลังกาย	ม.3, 4, 7, 8 และ 9 ตามแบบ อบต. กิ่งหมอก	-	-	-	3,000,000	จำนวนประชาชน ที่ออกกำลังกาย	ประชาชนมีสถานที่ ออกกำลังกาย	กองช่าง เทศบาลเมือง สง.ส่องฟ้า
รวม	3 โครงการ			-	-	-	10,000,000			กองช่าง เทศบาลเมือง สง.ส่องฟ้า

ยุทธศาสตร์การพัฒนาขององค์กรบางส่วนท้องถิ่นที่ 5 การพัฒนาด้านคุณภาพชีวิต บริการชุมชนและสังคม

ยุทธศาสตร์การพัฒนาขององค์กรปกครองส่วนท้องถิ่นที่ 3 การพัฒนาด้านการศึกษา ศาสนาและวัฒนธรรม

ยุทธศาสตร์ที่ 3 การพัฒนาด้านการศึกษา ศาสนาและวัฒนธรรม

แผนงานการศึกษา

ที่	โครงการ	วัตถุประสงค์	เป้าหมาย (ผลผลิตของโครงการ)	งบประมาณและที่ผ่านมา				ตัวชี้วัด (KPI)	ผลสัมฤทธิ์ค่า จะได้รับ	หน่วยงาน ที่รับผิดชอบ
				ปี 2566	ปี 2567	ปี 2568	ปี 2569			
1	โครงการยกร่างเอกสารศูนย์พัฒนาเด็กเล็ก ตำบลป่ากั้น	เพื่อลดความแออัดคั้งแค	1 แห่ง ตามแบบ อบต. กิ่งแค	-	-	-	2,500,000	จำนวนเด็กที่เข้ามา ศึกษาเพิ่มขึ้น	เด็กในพื้นที่ที่ยังอยู่ใต้อา กว่าชวามากขึ้น	กรมส่งเสริมการ ปกครองท้องถิ่น
2	โครงการพัฒนาคุณภาพทางการศึกษา	จัดซื้อสื่อการเรียนการสอน วิทยุแบบโมโตสื่อสารแบบพกพา DLTV	ศาล.บ้านหาดคู่มู ศาล.วัด(รวมสี่ (โพ.) สง.วัดสุวรรณคีรี(ศาลา)	-	29,500	30,700	-	จำนวนนักเรียน ที่ใ้สื่อ การเรียนการสอน	ประสิทธิภาพการเรียน การสอนดีขึ้น	กรมส่งเสริมการ ปกครองท้องถิ่น
รวม	2 โครงการ			-	29,500	30,700	2,500,000			

ยุทธศาสตร์จังหวัดที่ 4 อนุรักษ์และใช้ประโยชน์ทรัพยากรธรรมชาติและสิ่งแวดล้อมอย่างสมดุล  
 ยุทธศาสตร์การพัฒนาขององค์กรปกครองส่วนท้องถิ่นที่ 1 การพัฒนาด้านโครงสร้างพื้นฐาน สาธารณูปโภคและสาธารณูปการ  
 ยุทธศาสตร์การพัฒนาขององค์กรปกครองส่วนท้องถิ่นที่ 4 การพัฒนาด้านทรัพยากรธรรมชาติและสิ่งแวดล้อม  
 ยุทธศาสตร์ที่ 4 การพัฒนาด้านทรัพยากรธรรมชาติและสิ่งแวดล้อม

แผนงานการเกษตร

ที่	โครงการ	วัตถุประสงค์	เป้าหมาย (ผลผลิตของโครงการ)	งบประมาณและที่ผ่านมา				ผลลัพธ์ที่คาดว่าจะได้รับ	หน่วยงานที่รับผิดชอบ
				ปี 2566	ปี 2567	ปี 2568	ปี 2569		
1	โครงการปรับปรุงซ่อมระบบอาคารค้ำข้าวตำบลทับัน	เพื่อประชาชนมีน้ำสำหรับอุปโภค-บริโภค	1 แห่ง	-	-	-	-	ร้อยละของครัวเรือนที่มีน้ำใช้สำหรับอุปโภค-บริโภค	กรมชลประทาน
2	ก่อสร้างฝายแล้ว พู 7 พู 9 พู 11	เพื่อประชาชนมีน้ำใช้สำหรับทำการเกษตร	4 แห่ง	-	-	-	-	ร้อยละของครัวเรือนที่มีน้ำใช้สำหรับอุปโภคและบริโภค	กรมชลประทาน
3	ปรับปรุงพื้นที่นาธรรมะน้ำคลองงิ้ว พู 7	เพื่อประชาชนมีน้ำใช้สำหรับทำการเกษตร	1 แห่ง, พู 7	-	-	-	-	ร้อยละของครัวเรือนที่มีน้ำใช้สำหรับอุปโภคและบริโภค	กรมชลประทาน
4	โครงการเปลี่ยนท่อส่งน้ำดิบเป็นเป็นท่อ PR หรือท่อ PVC	เพื่อลดการรั่วซึมที่ทางอุปและทางพร	ตำบลทับัน พู 1 - 11	-	-	-	-	จำนวนระบบทางที่ดำเนินการ	กรมชลประทาน
5	ปรับปรุงพัฒนาแหล่งน้ำคลองงิ้ว (ระบบองใหญ่) พู 7	เพื่อทำการเกษตร	1 โครงการ	-	-	-	-	จำนวนประชาชนที่ได้รับบริการเกษตร	กรมชลประทาน
6	ขุดลอกเขื่อน พู 4, 6, 7 และ 10	เพื่อประชาชนมีน้ำใช้สำหรับทำการเกษตร	1 โครงการ พู 3, 4, 6, 7 และ 10	-	-	-	-	ร้อยละของครัวเรือนที่มีน้ำใช้สำหรับอุปโภคและบริโภค	กรมชลประทาน

ที่	โครงการ	วัตถุประสงค์	เป้าหมาย (หมวดโครงการ)	งบประมาณและส่วนมา					ตัวชี้วัด (KPI)	ผลลัพธ์ที่คาดหวัง จะได้รับ	หน่วยงาน ที่รับผิดชอบ
				ปี 2566	ปี 2567	ปี 2568	ปี 2569	ปี 2570			
7	ชุดออกของหลัก พญ 4 และ 11	เพื่อประชาสัมพันธ์ ข่าวสารการเกษตร	1 โครงการ พญ 4 และ 11	-	-	-	-	6,920,000	ร้อยละของครัวเรือน ที่ไม่ได้ใช้สารเคมีกับ บริษัท เพิ่มขึ้นเมื่อเทียบกับ ปีที่ผ่านมา	สำนักงานส่งเสริม และพัฒนา เกษตรกร จังหวัด นศ.	
8	ชุดออกของเงิน พญ 7 พญ 10	เพื่อประชาสัมพันธ์ สำหรับศูนย์โรค-บริษัท	พญ 7 และ 10	-	-	-	-	1,420,000	ร้อยละของครัวเรือน ที่ไม่ได้ ใช้สารเคมีกับ บริษัท	สำนักงานส่งเสริม และพัฒนา เกษตรกร จังหวัด นศ.	
รวม	8 โครงการ			-	-	-	-	19,497,000			

ยุทธศาสตร์จังหวัดที่ 4 อนุรักษ์และใช้ประโยชน์ทรัพยากรธรรมชาติและสิ่งแวดล้อมอย่างสมดุล  
 ยุทธศาสตร์การพัฒนาขององค์กรปกครองส่วนท้องถิ่นที่ 1 การพัฒนาด้านโครงสร้างพื้นฐาน สาธารณูปโภคและสาธารณูปการ  
 ยุทธศาสตร์การพัฒนาขององค์กรปกครองส่วนท้องถิ่นที่ 4 การพัฒนาด้านทรัพยากรธรรมชาติและสิ่งแวดล้อม  
 ยุทธศาสตร์ที่ 4 การพัฒนาด้านทรัพยากรธรรมชาติและสิ่งแวดล้อม

แผนงานพิเศษและชุมชน

ที่	โครงการ	วัตถุประสงค์	เป้าหมาย (แผนระยะ-โครงการ)	งบประมาณและที่ผ่านมา				ตัวชี้วัด (KPI)	ผลลัพธ์ที่คาดว่าจะได้รับ	หน่วยงาน ที่รับผิดชอบ
				ปี 2566	ปี 2567	ปี 2568	ปี 2569			
1	จัดซื้อตามพรกหรือสร้างตามพรก	เพื่อใช้กำจัดขยะ	1 โครงการ	-	-	-	6,000,000	จำนวนขยะที่ลดลง	การจัดการขยะถูกหลักสุขาภิบาล	เทศบาลนครหาดใหญ่ นครศรีธรรมราช
2	ก่อสร้างอาคารระบบบริหารจัดการขยะ	เพื่อเป็นสถานที่บริหารจัดการขยะ	1 โครงการ	-	-	-	2,000,000	จำนวนขยะที่ลดลง	การจัดการขยะถูกหลักสุขาภิบาล	เทศบาลนครหาดใหญ่ นครศรีธรรมราช
3	โครงการก่อสร้างไฟฟ้าแสงสว่างแบบกึ่งเสาสูง 9.00 ม. โคมไฟอัจฉริยะ ขนาด 120 วัตต์ ในพื้นที่บ้านใหม่ (ประชารัฐ) หมู่ที่ 3 บ้านหนองจิก ตำบลปากอ้น อำเภอกระบุรี จังหวัดกระบี่	เพื่อเพิ่มแสงสว่างในพื้นที่	ความยาวถนนที่ติดตั้ง 1,300 เมตร (ระยะห่างระหว่างเสาไฟเฉลี่ย 30 เมตร) จำนวน 43 ต้น	2,700,000	-	-	-	จำนวนไฟฟ้าส่องสว่าง	ประชาชนจะมีความปลอดภัย มีแสงสว่างเพียงพอ	กองช่าง
4	โครงการก่อสร้างไฟฟ้าแสงสว่างแบบกึ่งเสาสูง 9.00 ม. โคมไฟอัจฉริยะ ขนาด 120 วัตต์ บริเวณหมู่ที่ 7,8 ตำบลปากอ้น อำเภอกระบุรี จังหวัดกระบี่	เพื่อเพิ่มแสงสว่างในพื้นที่	ความยาวถนนที่ติดตั้ง 1,200 เมตร (ระยะห่างระหว่างเสาไฟเฉลี่ย 30 เมตร) จำนวน 400 ต้น	19,200,000	-	-	-	จำนวนไฟฟ้าส่องสว่าง	ประชาชนจะมีความปลอดภัย มีแสงสว่างเพียงพอ	กองช่าง
5	โครงการก่อสร้างไฟฟ้าแสงสว่างแบบกึ่งเสาสูง 9.00 ม. โคมไฟอัจฉริยะ ขนาด 120 วัตต์ บริเวณถนน ซอหนองเขา หมู่ที่ 5 บ้านท่าฉาง ตำบลปากอ้น อำเภอกระบุรี จังหวัดกระบี่	เพื่อเพิ่มแสงสว่างในพื้นที่	ความยาวถนนที่ติดตั้ง 2,700 เมตร (ระยะห่างระหว่างเสาไฟเฉลี่ย 30 เมตร) จำนวน 90 ต้น	5,400,000	-	-	-	จำนวนไฟฟ้าส่องสว่าง	ประชาชนจะมีความปลอดภัย มีแสงสว่างเพียงพอ	กองช่าง

ที่	โครงการ	วัตถุประสงค์	เป้าหมาย (ผลสัมฤทธิ์โครงการ)	งบประมาณและค่าใช้จ่าย					ตัวชี้วัด (KPI)	ผลลัพธ์ที่คาดว่าจะได้รับ	หน่วยงาน รับผิดชอบ
				ปี 2566	ปี 2567	ปี 2568	ปี 2569	ปี 2570			
6	โครงการก่อสร้างห้องเรียนจำนวนทั้งสิ้น ๑๑ 9.00 ม. โดมฟอสฟอรัส ขนาด 120 วัตต์ บริเวณถนน แพรงสายชั้น-ชั้นวางไม้ พูที่ 5 ตำบลปากซัน อำเภอกระบุรี จังหวัดระนอง	เพื่อเพิ่มแสงสว่าง ในพื้นที่	ความยาวถนนที่ติดตั้ง 5,000 เมตร (ระยะห่างระหว่างเสาไฟ 30 เมตร) จำนวน 166 ต้น	8,600,000	-	-	-	-	จำนวนโคมไฟ ส่องสว่าง ส่องสว่าง	ประชาชนจะมีความ ปลอดภัย มีแสงสว่าง เพียงพอ	กองช่าง เทศบาล
7	โครงการก่อสร้างห้องเรียนระหว่างแบบกึ่งเดี่ยว ๑๑ 9.00 ม. โดมฟอสฟอรัส ขนาด 120 วัตต์ บริเวณถนน ขอน้ำตกปากซัน พูที่ 8 ตำบลปากซัน อำเภอกระบุรี จังหวัดระนอง	เพื่อเพิ่มแสงสว่าง ในพื้นที่	ความยาวถนนที่ติดตั้ง 800 เมตร (ระยะห่างระหว่างเสาไฟ 30 เมตร) จำนวน 26 ต้น	1,700,000	-	-	-	-	จำนวนโคมไฟ ส่องสว่าง ส่องสว่าง	ประชาชนจะมีความ ปลอดภัย มีแสงสว่าง เพียงพอ	กองช่าง
8	โครงการก่อสร้างห้องเรียนระหว่างแบบกึ่งเดี่ยว ๑๑ 9.00 ม. โดมฟอสฟอรัส ขนาด 120 วัตต์ บริเวณถนน ขอน้ำตกปากซัน พูที่ 9 ตำบลปากซัน อำเภอกระบุรี จังหวัดระนอง	เพื่อเพิ่มแสงสว่าง ในพื้นที่	ความยาวถนนที่ติดตั้ง 1,000 เมตร (ระยะห่างระหว่างเสาไฟ 30 เมตร) จำนวน 33 ต้น	1,900,000	-	-	-	-	จำนวนโคมไฟ ส่องสว่าง ส่องสว่าง	ประชาชนจะมีความ ปลอดภัย มีแสงสว่าง เพียงพอ	กองช่าง
9	โครงการก่อสร้างห้องเรียนระหว่างแบบกึ่งเดี่ยว ๑๑ 9.00 ม. โดมฟอสฟอรัส ขนาด 120 วัตต์ บริเวณถนน ขอน้ำตกปากซัน พูที่ 5 ตำบลปากซัน อำเภอกระบุรี จังหวัดระนอง	เพื่อเพิ่มแสงสว่าง ในพื้นที่	ความยาวถนนที่ติดตั้ง 500 เมตร (ระยะห่างระหว่างเสาไฟ 30 เมตร) จำนวน 16 ต้น	1,100,000	-	-	-	-	จำนวนโคมไฟ ส่องสว่าง ส่องสว่าง	ประชาชนจะมีความ ปลอดภัย มีแสงสว่าง เพียงพอ	กองช่าง
รวม	9 โครงการ			40,600,000	-	-	-	10,000,000			

ยุทธศาสตร์จังหวัดที่ 3 ยกระดับคุณภาพชีวิตของประชาชน

ยุทธศาสตร์การพัฒนาขององค์กรปกครองส่วนท้องถิ่นที่ 5 การพัฒนาด้านคุณภาพชีวิต บริการชุมชนและสังคม

ยุทธศาสตร์ที่ 5 การพัฒนาด้านคุณภาพชีวิต บริการชุมชนและสังคม

แผนงานสังคมสงเคราะห์

ที่	โครงการ	วัตถุประสงค์	เป้าหมาย (ผลผลิตของโครงการ)	งบประมาณและเป้าหมาย				ตัวชี้วัด (KPI)	ผลสัมฤทธิ์ค่า จะได้รับ	หน่วยงาน ที่รับผิดชอบ
				ปี 2566	ปี 2567	ปี 2568	ปี 2569			
1	โครงการก่อสร้างอาคารศูนย์รวมภาษาชีวิต และส่งเสริมอาชีพผู้สูงอายุพร้อมวิทยุชุมชนตำบล	เพื่อให้ผู้สูงอายุได้มีสถานที่ทำกิจกรรมต่างๆ	กีฬา 8 น. ยาว 11 น. ตามแบบ ของ ก.พ.ค.	1,000,000	-	-	-	จำนวนผู้สูงอายุที่เข้าร่วมกิจกรรม	พ.ศ. ๒๕๖๖	
2	โครงการกิจกรรมปรับปรุง ช่างซ่อมบ้านผู้สูงอายุ โครงการปรับสภาพแวดล้อม และสิ่งอำนวยความสะดวกของผู้สูงอายุ ให้เหมาะสมปลอดภัย	เพื่อให้ผู้สูงอายุได้รับการดูแล ก่อสร้างซ่อมแซมปรับปรุงสิ่งอำนวยความสะดวก	สน.ศ.	-	-	-	-	จำนวนผู้สูงอายุ ผู้สูงอายุได้รับการดูแล	สำนักปลัดฯ พ.ศ. ๒๕๖๖	
3	โครงการปรับสภาพแวดล้อมที่อยู่อาศัย สำหรับคนพิการ	เพื่อสนับสนุนการให้บริการชุมชน	ก่อสร้างซ่อมแซม/ปรับปรุงสภาพแวดล้อมที่อยู่อาศัย ให้มีสำหรับคนพิการ โนแอส. สน.ศ.	-	-	-	จำนวนบ้านที่ผู้พิการที่ได้รับการปรับปรุงสภาพแวดล้อม	สำนักปลัดฯ พ.ศ. ๒๕๖๖		
4	โครงการ/กิจกรรมช่วยเหลือกิจจกรรมผู้มีรายได้น้อยและผู้ไร้ที่พึ่ง	เพื่อส่งเสริมอาชีพหารายได้	กลุ่มผู้วิชาวัดมีดและ ผู้ไร้ที่พึ่ง	-	-	-	จำนวนผู้วิชาวัดมีดและผู้ไร้ที่พึ่งที่ได้รับการดูแล	สำนักปลัดฯ พ.ศ. ๒๕๖๖		
5	โครงการพัฒนาคุณภาพการชื้อผู้สูงอายุ เช่น พักพิศุขโรคเรื้อรังผู้สูงอายุ พักพิศุขคนชราอย่างมีค่า ความจำเป็นด้านสุขภาพ	เพื่อส่งเสริมสุขภาพชีวิต และ การบริการดูแลสุขภาพของผู้สูงอายุ	ผู้สูงอายุในตำบลปากชั้น 40 คน/รุ่น/ปี	-	-	-	จำนวนผู้สูงอายุ ผู้สูงอายุที่มีคุณภาพชีวิตที่ดี	สำนักปลัดฯ พ.ศ. ๒๕๖๖		
6	โครงการเสริมสร้างความพร้อมเจ้าเข้าผู้สูงอายุ	เพื่อให้ผู้สูงอายุมีคุณภาพชีวิตที่ดี	ผู้สูงอายุในตำบลปากชั้น 100 คน	-	-	-	จำนวนผู้สูงอายุ ผู้สูงอายุที่มีคุณภาพชีวิตที่ดี	สำนักปลัดฯ พ.ศ. ๒๕๖๖		
รวม	6 โครงการ			1,000,000	-	-				

ยุทธศาสตร์จังหวัดที่ 3 ยกระดับคุณภาพชีวิตของประชาชน

ยุทธศาสตร์การพัฒนาขององค์กรปกครองส่วนท้องถิ่นที่ 5 การพัฒนาด้านคุณภาพชีวิต บริการชุมชนและสังคม

ยุทธศาสตร์ที่ 5 การพัฒนาด้านคุณภาพชีวิต บริการชุมชนและสังคม

แผนงานสร้างความเข้มแข็งของชุมชน

ที่	โครงการ	วัตถุประสงค์	เป้าหมาย (ผลผลิตของโครงการ)	งบประมาณและที่ผ่านมา					ผลสัมฤทธิ์ที่คาดว่า จะได้รับ	หน่วยงาน รับผิดชอบ
				ปี 2566	ปี 2567	ปี 2568	ปี 2569	ปี 2570		
1	โครงการพัฒนาคุณภาพชีวิตคนพิการ พื้ผู้ด้อยโอกาส เช่น - โครงการพัฒนาอาชีพคนพิการและ ผู้ดูแลคนพิการ - โครงการให้ความรู้เรื่องสิทธิสวัสดิการ ผู้พิการที่ไม่ได้ภาครัฐ - โครงการมีส่วนร่วมทางการเมือง สังคม การเป็นพลเมืองที่ดี - โครงการเสริมทักษะคนพิการและผู้ใช้แล คนพิการเข้มแข็งความพร้อมสถานการณ์โควิด ๑๙	เพื่อพัฒนาคุณภาพชีวิตของ ผู้ดูแลคนพิการ ให้มีความ ความเข้าใจในเรื่องที่รับ การอบรม	เป้าหมาย (ผลผลิตของโครงการ) คนพิการ ผู้ดูแลคนพิการ และครอบครัวคนพิการ สน. ชชนก.	-	-	-	-	-	จำนวนคนพิการ คนพิการได้รับทราบวิธีปฏิบัติที่ มีคุณภาพชีวิตที่ดี	สำนักปลัด อำเภอเมือง
2	โครงการสนับสนุนศูนย์บริการคนพิการทั่วไป	เพื่ออำนวยความสะดวก ให้คนพิการ	กำลังเรื่องอำนวยความสะดวก สำหรับคนพิการ เช่น ปรับปรุงห้องบริการข้อมูล ข่าวสาร ทางภาค ซึ่งสะดวก และเข้ายืมข้อมูลข่าวสาร 2.ค่าใช้จ่ายในการจัดประชุม คณะกรรมการ/ เจ้าหน้าที่ศูนย์ 15 คน/ครั้ง	-	-	-	-	-	จำนวนคนพิการ คนพิการ ได้รับความสะดวก ในการเข้ารับบริการ	สำนักปลัด อำเภอเมือง

ที่	โครงการ	วัตถุประสงค์	เป้าหมาย (ผลลัพธ์ของโครงการ)	งบประมาณและเข้ามา				ตัวชี้วัด (KPI)	ผลลัพธ์ที่คาดหวัง จะได้รับ	หน่วยงาน ที่รับผิดชอบ
				ปี 2566	ปี 2567	ปี 2568	ปี 2569			
3	โครงการส่งเสริมการมีอาชีพชนบท	เพื่อพัฒนาคุณภาพชีวิต คนพิการให้มีรายได้เพิ่มขึ้น	คนพิการ ผู้ดูแลและครอบครัว คนพิการ	-	-	-	-	-	จำนวนคนพิการ คนพิการที่มีรายได้ เพิ่มขึ้นเห็นมากขึ้น	สำนักปลัดฯ พนง. รบมชง
4	โครงการฝึกอบรมอาชีพที่ชุมชนชนบท และชนที่ห่างไกล	เพื่อปรับปรุงภาพแวดล้อม และสิ่งอำนวยความสะดวก สำหรับคนพิการและการ ดำเนินชีวิตของทุกคน ในสังคม	คนพิการ ผู้ดูแลฯ สตรีมีครรภ์ คนป่วย เด็ก และทุกคนในสังคม	-	-	-	-	-	จำนวนคนที่มาขอ ได้รับความช่วยเหลือ	สำนักปลัดฯ พนง. รบมชง
5	โครงการกิจกรรม ชนบทการสนับสนุน งบประมาณการที่ส่งมอบอาชีพ ผู้ป่วยเรื้อรัง	เพื่อส่งเสริมอาชีพ พยายามให้คนที่มีผู้ป่วยเรื้อรัง	ผู้ป่วยเรื้อรัง	-	-	-	-	-	จำนวนผู้ช่วย ผู้ป่วยเรื้อรัง ได้รับการดูแล	สำนักปลัดฯ พนง. รบมชง
6	โครงการค่ายเยาวชนสร้างอาชีพ สร้างความเป็นผู้นำ ด้านอาสาสมัคร	เพื่อสร้างเยาวชนเป็นผู้นำ ให้กับเด็กและเยาวชน	เด็กและเยาวชน ครอบครัวอาสาสมัครผู้นำชุมชน	-	88,060	-	-	-	จำนวนเด็ก และเยาวชน เด็กและเยาวชนที่มีความเป็นผู้นำ และมีความรับผิดชอบ	พนง. รบมชง
รวม	6 โครงการ			-	88,060	-	-	-		

บัญชีครุภัณฑ์  
แผนพัฒนาท้องถิ่น (พ.ศ.2566-2570)

องค์การบริหารส่วนตำบลปากจั่น อำเภอกระบุรี จังหวัดระนอง

ที่	แผนงาน	หมวด	ประเภท	เป้าหมาย (รายละเอียดโครงการ)	งบประมาณและที่ผ่านมา					หน่วยงาน รับผิดชอบหลัก
					ปี 2566	ปี 2567	ปี 2568	ปี 2569	ปี 2570	
1	เกษตรและชุมชน	คำครุภัณฑ์	ครุภัณฑ์ การเกษตร	เข้าพยาย (เมล็ดพืชโครงการ)	45,000	-	-	-	-	กองช่าง
2	แผนงานพาณิชย์	คำครุภัณฑ์	ครุภัณฑ์ การเกษตร	เครื่องสูบน้ำ แบบพอลิโอง มอเตอร์ไฟฟ้า สูงน้ำได้ 1,130 ลิตรต่อวินาที จำนวน 7 เครื่อง ราคาเครื่องละ 18,200 บาท คุณลักษณะตามบัญชีราคามาตรฐานครุภัณฑ์	127,400	-	-	-	-	กองช่าง
3	แผนงานพาณิชย์	คำครุภัณฑ์	ครุภัณฑ์ การเกษตร	เครื่องสูบน้ำ แบบพอลิโอง มอเตอร์ไฟฟ้า สูงน้ำได้ 1,500 ลิตรต่อวินาที จำนวน 6 เครื่อง ราคาเครื่องละ 32,100 บาท คุณลักษณะตามบัญชีราคามาตรฐานครุภัณฑ์	192,600	-	-	-	-	กองช่าง
4	เกษตรและชุมชน	คำครุภัณฑ์	ครุภัณฑ์ สำรวจ	ดีเซลวัชระ สามารถวิ่งระยะได้ถึง 10 กิโลเมตร เน้นน้ำหนักเบาของเครื่องยนต์มีขนาด 300 มิลลิเมตร ระบบแสงพระ สามารถติดตั้งสูงได้ 2 ส่วนแบ่ง คือ ที่ด้านบนของคานกับ และที่มีเครื่องยนต์กำลังผลิต 10 ชม. มีเขี้ยวจับจุดเริ่มต้นการวิ่งระบบเบรก ความจุที่มีจะจับ มีราศีเขี้ยวขึ้นที่หน้าและชุดนี้ ราคา 12,500 บาท จำนวน 2 ตัว	-	25,000	-	-	-	กองช่าง

ที่	แผนงาน	หมวด	ประเภท	เป้าหมาย (ผลผลิตของโครงการ)	งบประมาณและที่เข้ามา					หน่วยงาน ชนิดของหลัก เกณฑ์
					ปี 2566	ปี 2567	ปี 2568	ปี 2569	ปี 2570	
5	คณะกรรมการชุมชน	ค่าครูฝึก	ครูฝึก สำรวจ	ส่งเสริมและช่วยเหลือระหว่างทีม ระบบกับคณะกรรมการระดับ IP 54 และมีระบบสนับสนุน ระดับ 0.5-40 เมตร สามารถวิเคราะห์ความเสี่ยงด้านพื้นที่ และปริมาณได้ต่ำลงตามลำดับ จนถึงทำการวัดสำคัญด้วยวิธี ได้มี 10 คน ราคา 8,500 บาท จำนวน 2 ตัว	-	17,000	-	-	-	กองช่าง
6	บริหารงานทั่วไป	ค่าครูฝึก	ครูฝึก ตามบ้านสวนครัว	เครื่องตัดหญ้า แบบนั่งขับ เครื่องผสมดินไม่น้อยกว่า 15.5 แรงม้า ใช้วัสดุที่ได้กว่าไม่บ่อยกว่า 40 ชั่วโมง มีช่องหรืออุ้งเก็บหญ้า คุณสมบัติเหมาะสมด้วยวิธีการมาตรฐาน ครูฝึก จำนวนงบประมาณ	-	-	182,000	-	-	สำนักปลัด
7	การศึกษา	ค่าครูฝึก	ครูฝึกที่วิชาศาสตร์ พื้ชอาหารเกษตร	ผลิตปลูกรวมบาท	-	-	-	-	20,000	กองการศึกษาว
8	สาธารณสุข	ค่าครูฝึก	ครูฝึกพยาบาลเกษตร และชนเผ่า	รวมเกษตร (๒๕) ปริมาณและเกษตร ไม่ต่ำกว่า 2,400 ไร่ หรือกับเครื่องผลิต ไม่ต่ำกว่า ๑๐ กิโลวัตต์ จำนวน 1 คัน (ราคาอุปกรณ์ผู้ฝึกสอน)	-	2,500,000	-	-	-	สำนักปลัด
9	คณะกรรมการชุมชน	ค่าครูฝึก	ครูฝึกที่ก่อสร้าง	รถจักรยานยนต์ ๑ คัน ตามชุมชนครูฝึก	3,520,000	-	-	-	-	กองช่าง
10	การเกษตร	ค่าครูฝึก	ครูฝึก การเกษตร	ครูฝึก 1-11 ตามเป้าหมาย โครงการที่ชุมชนและพื้นที่ จำนวน 22 ชุด (บุคลากรครูฝึก)	-	-	-	-	-	กองช่าง
รวม 10 โครงการ					4,585,000	2,542,000	182,000	-	20,000	

## ส่วนที่ ๔

### การติดตามและประเมินผล

#### ๔.๑ การติดตามและประเมินผลยุทธศาสตร์ขององค์กรปกครองส่วนท้องถิ่นในเขตจังหวัด

ตามพระราชบัญญัติกำหนดแผนและขั้นตอนการกระจายอำนาจให้แก่องค์กรปกครองส่วนท้องถิ่น พ.ศ. ๒๕๔๒ ได้กำหนดให้องค์กรปกครองส่วนท้องถิ่น มีอำนาจและหน้าที่ในการจัดทำแผนพัฒนาท้องถิ่นของตนเอง โดยในการจัดทำแผนพัฒนาขององค์กรปกครองส่วนท้องถิ่นนั้น จะต้องดำเนินการตามระเบียบกระทรวงมหาดไทย ว่าด้วยการจัดทำแผนพัฒนาขององค์กรปกครองส่วนท้องถิ่น พ.ศ. ๒๕๔๘ และที่แก้ไขเพิ่มเติมถึง (ฉบับที่ ๓) พ.ศ. ๒๕๖๓ ทั้งนี้ แผนพัฒนาท้องถิ่นจะต้องสอดคล้องกับแผนพัฒนาจังหวัด ยุทธศาสตร์การพัฒนาขององค์กรปกครองส่วนท้องถิ่นในเขตจังหวัด แผนพัฒนาอำเภอ แผนพัฒนาตำบล แผนพัฒนาหมู่บ้านหรือแผนชุมชน อันมีลักษณะเป็นการกำหนดรายละเอียดแผนงาน ดังนั้น จึงต้องมีการกำหนดยุทธศาสตร์การพัฒนาขององค์กรปกครองส่วนท้องถิ่นในเขตจังหวัดขึ้น ตามกระบวนการพิจารณาจากประชาคมท้องถิ่นระดับจังหวัด ร่วมกับคณะกรรมการพัฒนาองค์การบริหารส่วนจังหวัด คณะกรรมการประสานแผนพัฒนาท้องถิ่นระดับจังหวัด ผู้แทนองค์กรปกครองส่วนท้องถิ่นในเขตจังหวัด ร่วมกันจัดทำ ทบทวน หรือเปลี่ยนแปลงยุทธศาสตร์การพัฒนาขององค์กรปกครองส่วนท้องถิ่นในเขตจังหวัด เพื่อให้การจัดทำแผนพัฒนาขององค์กรปกครองส่วนท้องถิ่นเกิดประสิทธิภาพ ประสิทธิผล โดยนำยุทธศาสตร์การพัฒนาขององค์กรปกครองส่วนท้องถิ่นในเขตจังหวัดไปใช้เป็นแนวทางในการจัดทำแผนพัฒนาท้องถิ่นของตนเองได้ต่อไป และเพื่อให้สามารถบูรณาการกับแผนพัฒนาจังหวัด แผนปฏิบัติราชการประจำปีของจังหวัดและตอบสนองความต้องการของประชาชนอื่นจะนำไปสู่การจัดทำงบประมาณที่มีประสิทธิภาพในท้องถิ่นได้อย่างแท้จริง เป็นเครื่องมือในการพัฒนาท้องถิ่นให้เข้มแข็ง เกิดประโยชน์สูงสุดต่อประชาชนในท้องถิ่น

ดังนั้น องค์กรปกครองส่วนท้องถิ่น จึงต้องกำหนดยุทธศาสตร์การพัฒนาขององค์กรปกครองส่วนท้องถิ่นให้สอดคล้องยุทธศาสตร์การพัฒนาขององค์กรปกครองส่วนท้องถิ่นในเขตจังหวัด เพื่อนำไปสู่การ บูรณาการร่วมกัน ให้เกิดความสอดคล้องกับแผนพัฒนาจังหวัด สามารถเชื่อมโยงไปสู่แผนพัฒนากลุ่มจังหวัด แผนพัฒนาภาค แผนพัฒนาเศรษฐกิจและสังคมแห่งชาติ ฉบับที่ ๑๒ แผนยุทธศาสตร์ชาติ ๒๐ ปี ไทยแลนด์ ๔.๐ และในการจัดทำแผนพัฒนาท้องถิ่น (พ.ศ. ๒๕๖๖ - ๒๕๗๐) จะต้องมีการติดตามและติดตามและประเมินผลยุทธศาสตร์เพื่อความสอดคล้องแผนพัฒนาท้องถิ่นขององค์กรปกครองส่วนท้องถิ่น ตามระเบียบกระทรวงมหาดไทย ว่าด้วยการจัดทำแผนขององค์กรปกครองส่วนท้องถิ่น พ.ศ. ๒๕๔๘ และที่แก้ไขเพิ่มเติมถึง (ฉบับที่ ๓) พ.ศ. ๒๕๖๓ โดยคณะกรรมการติดตามและประเมินผลแผนพัฒนาท้องถิ่น จะต้องดำเนินการให้คะแนนตามเกณฑ์ที่กำหนดไว้ ซึ่งเป็นส่วนหนึ่งของการติดตามและประเมินผลแผนพัฒนา โดยดำเนินการให้แล้วเสร็จภายในหกสิบวัน นับแต่วันที่ประกาศใช้งบประมาณรายจ่าย รายละเอียดแนวทางการพิจารณาตามหนังสือกระทรวงมหาดไทย ด่วนที่สุด ที่ มท ๐๘๑๐.๓/ว ๒๔๓๑ ลงวันที่ ๑๕ พฤษภาคม ๒๕๖๒ เรื่อง ชักซ้อมแนวทางการทบทวนแผนพัฒนาท้องถิ่น (พ.ศ. ๒๕๖๑ - ๒๕๖๕) ขององค์กรปกครองส่วนท้องถิ่น ดังนี้

แนวทางการ...

แนวทางการพิจารณาการติดตามและประเมินผลยุทธศาสตร์  
เพื่อความสอดคล้องแผนพัฒนาท้องถิ่นขององค์กรปกครองส่วนท้องถิ่น

ประเด็นการพิจารณา	คะแนน
๑. ข้อมูลสภาพทั่วไปและข้อมูลพื้นฐานขององค์กรปกครองส่วนท้องถิ่น	๒๐
๒. การวิเคราะห์สภาพการณ์และศักยภาพ	๒๐
๓. ยุทธศาสตร์ประกอบด้วย	๖๐
๓.๑ ยุทธศาสตร์ขององค์กรปกครองส่วนท้องถิ่น	(๓๐)
๓.๒ ยุทธศาสตร์ขององค์กรปกครองส่วนท้องถิ่นในเขตจังหวัด	(๓๐)
๓.๓ ยุทธศาสตร์จังหวัด	(๓๐)
๓.๔ วิสัยทัศน์	(๕)
๓.๕ กลยุทธ์	(๕)
๓.๖ เป้าประสงค์ของแต่ละประเด็นกลยุทธ์	(๕)
๓.๗ จุดยืนทางยุทธศาสตร์	(๕)
๓.๘ แผนงาน	(๕)
๓.๙ ความเชื่อมโยงของยุทธศาสตร์ในภาพรวม	(๕)
<b>รวมคะแนน</b>	<b>๑๐๐</b>

แนวทางเบื้องต้นในการให้คะแนนแนวทางการพิจารณาการติดตามและประเมินผลยุทธศาสตร์  
เพื่อความสอดคล้องแผนพัฒนาท้องถิ่นขององค์กรปกครองส่วนท้องถิ่น

ประเด็นการพิจารณา	รายละเอียดหลักเกณฑ์	คะแนนเต็ม	คะแนนที่ได้
๑. ข้อมูลสภาพทั่วไปและข้อมูลพื้นฐานขององค์กรปกครองส่วนท้องถิ่น	ควรประกอบด้วยข้อมูลดังนี้ (๑) ข้อมูลเกี่ยวกับด้านกายภาพ เช่น ที่ตั้งของหมู่บ้าน/ชุมชน/ตำบล ลักษณะภูมิประเทศ ลักษณะภูมิอากาศ ลักษณะของที่ดิน ลักษณะของแหล่งน้ำ ลักษณะของป่าไม้ ฯลฯ ด้านการเมือง/การปกครอง เช่น เขต การปกครองการเลือกตั้ง ฯลฯ	๒๐ (๓)	
	(๒) ข้อมูลเกี่ยวกับด้านการเมือง/การปกครอง เช่น เขตการปกครอง การเลือกตั้ง ฯลฯ ประชากร เช่น ข้อมูลเกี่ยวกับจำนวนประชากร และช่วงอายุและจำนวนประชากร ฯลฯ	(๒)	
	(๓) ข้อมูลเกี่ยวกับสภาพทางสังคม เช่น การศึกษา สาธารณสุข อาชญากรรม ยาเสพติด การสังคมสงเคราะห์	(๒)	
	(๔) ข้อมูลเกี่ยวกับระบบบริหารพื้นฐาน เช่น การคมนาคมขนส่ง การไฟฟ้า การประปา โทรศัพท์ ฯลฯ	(๒)	
	(๕) ข้อมูลเกี่ยวกับระบบเศรษฐกิจ เช่น การเกษตร การประมง การประมง การบริการ การท่องเที่ยว อุตสาหกรรม การพาณิชย์/กลุ่มอาชีพแรงงาน ฯลฯ	(๒)	
	(๖) ข้อมูลเกี่ยวกับศาสนา ประเพณี วัฒนธรรม เช่น การนับถือศาสนา ประเพณี และงานประจำปี ภูมิปัญญาท้องถิ่น ภาษาถิ่น สินค้าพื้นเมือง และของที่ระลึก ฯลฯ และอื่นๆ	(๒)	
	(๗) ข้อมูลเกี่ยวกับทรัพยากรธรรมชาติ เช่น น้ำ ป่าไม้ ภูเขา คุณภาพของทรัพยากรธรรมชาติ ฯลฯ	(๒)	
	(๘) การสำรวจและจัดเก็บข้อมูลเพื่อการจัดทำแผนพัฒนาท้องถิ่นหรือการใช้ข้อมูล จบ	(๒)	
	(๙) การประชุมประชาคมท้องถิ่น รูปแบบ วิธีการ และการดำเนินการประชุมประชาคมท้องถิ่นโดยใช้กระบวนการร่วมคิด ร่วมทำ ร่วมตัดสินใจ ร่วมตรวจสอบ ร่วมรับประโยชน์ ร่วมแก้ไขปัญหาปรึกษาหารือ แลกเปลี่ยนเรียนรู้ เพื่อแก้ไขปัญหาสำหรับการพัฒนาท้องถิ่นตามอำนาจหน้าที่ขององค์กรปกครองส่วนท้องถิ่น	(๓)	

ประเด็น...

ประเด็น การพิจารณา	รายละเอียดหลักเกณฑ์	คะแนน เต็ม	คะแนน ที่ได้
๒. การวิเคราะห์ สภาพการณ์และ ศักยภาพ	ควรประกอบด้วยข้อมูลดังนี้ (๑) การวิเคราะห์ที่ครอบคลุมความเชื่อมโยง ความสอดคล้องยุทธศาสตร์ จังหวัด ยุทธศาสตร์การพัฒนาขององค์กรปกครองส่วนท้องถิ่นในเขต จังหวัด ยุทธศาสตร์ขององค์กรปกครองส่วนท้องถิ่น นโยบายของ ผู้บริหารท้องถิ่น รวมถึงความเชื่อมโยงแผนยุทธศาสตร์ชาติ ๒๐ ปี แผนพัฒนาเศรษฐกิจและสังคมแห่งชาติ และ Thailand ๔.๐	๒๐ (๕)	
	(๒) การวิเคราะห์การใช้ผังเมืองรวมหรือผังเมืองเฉพาะและการบังคับ ใช้ผลของการบังคับใช้ สภาพการณ์ที่เกิดขึ้นต่อการพัฒนาท้องถิ่น	(๓)	
	(๓) การวิเคราะห์ทางสังคม เช่น ด้านแรงงาน การศึกษา สาธารณสุข ความยากจน อาชญากรรม ปัญหายาเสพติด เทคโนโลยี จาวิต ประเพณี วัฒนธรรม ภูมิปัญญาท้องถิ่น เป็นต้น	(๓)	
	(๔) การวิเคราะห์ทางเศรษฐกิจ ข้อมูลด้านรายได้ครัวเรือน การส่งเสริม อาชีพ กลุ่มอาชีพ กลุ่มทางสังคม การพัฒนาอาชีพและกลุ่มต่างๆ สภาพทางเศรษฐกิจและความเป็นอยู่ทั่วไป เป็นต้น	(๓)	
	(๕) การวิเคราะห์สิ่งแวดล้อม พื้นที่สีเขียว ธรรมชาติต่างๆ ทาง ภูมิศาสตร์ กระบวนการหรือสิ่งที่เกิดขึ้น การประดิษฐ์ที่มีผลต่อ สิ่งแวดล้อมและการพัฒนา	(๓)	
	(๖) ผลการวิเคราะห์ศักยภาพเพื่อประเมินสถานภาพการพัฒนาใน ปัจจุบันและโอกาสการพัฒนาในอนาคตของท้องถิ่น ด้วยเทคนิค SWOT Analysis ที่อาจส่งผลต่อการดำเนินงานได้แก่ S-Strengit (จุด แข็ง) W-Weakness (จุดอ่อน) O-Opportunity (โอกาส) และT- Therat (อุปสรรค)	(๓)	
๓. ยุทธศาสตร์	ควรประกอบด้วยข้อมูลดังนี้ สอดคล้องกับสภาพสังคม เศรษฐกิจ สิ่งแวดล้อมของท้องถิ่น ประเด็นปัญหาการพัฒนาและแนวทางการ พัฒนาที่สอดคล้องกับยุทธศาสตร์ขององค์กรปกครองส่วนท้องถิ่น และ เชื่อมโยงหลักประชารัฐแผนยุทธศาสตร์ชาติ ๒๐ ปี แผนพัฒนา เศรษฐกิจและสังคมแห่งชาติ และ Thailand ๔.๐	๖๐ (๑๐)	
๓.๑ ยุทธศาสตร์ของ องค์กรปกครองส่วน ท้องถิ่น	สอดคล้องและเชื่อมโยงกับสภาพสังคม เศรษฐกิจ สิ่งแวดล้อมของ ท้องถิ่น และยุทธศาสตร์จังหวัด และเชื่อมโยงหลักประชารัฐแผน ยุทธศาสตร์ชาติ ๒๐ ปี แผนพัฒนาเศรษฐกิจและสังคมแห่งชาติและ Thailand ๔.๐	(๑๐)	
๓.๒ ยุทธศาสตร์ของ องค์กรปกครองส่วน ท้องถิ่นในเขต จังหวัด	สอดคล้องกับแผนพัฒนากลุ่มจังหวัด ยุทธศาสตร์พัฒนาภาค แผนพัฒนาเศรษฐกิจและสังคมแห่งชาติ แผนการบริหารราชการ แผ่นดิน นโยบาย/ยุทธศาสตร์ คสช. และนโยบายรัฐบาล หลักประชา รัฐ แผนยุทธศาสตร์ชาติ ๒๐ ปี และThailand ๔.๐	(๑๐)	
๓.๓ ยุทธศาสตร์ จังหวัด			

ประเด็น...

ประเด็นการพิจารณา	รายละเอียดหลักเกณฑ์	คะแนนเต็ม	คะแนนที่ได้
๓.๔ วิสัยทัศน์	วิสัยทัศน์ ซึ่งมีลักษณะแสดงสถานภาพที่องค์กรปกครองส่วนท้องถิ่นต้องการจะเป็นหรือบรรลุถึงอนาคตอย่างชัดเจน สอดคล้องกับโอกาสและศักยภาพที่เป็นลักษณะเฉพาะขององค์กรปกครองส่วนท้องถิ่นและสัมพันธ์กับโครงการพัฒนา	(๕)	
๓.๕ กลยุทธ์	แสดงให้เห็นช่องทาง วิธีการ ภารกิจหรือสิ่งที่จะต้องทำตามอำนาจหน้าที่ขององค์กรปกครองส่วนท้องถิ่นที่จะนำไปสู่การบรรลุวิสัยทัศน์ หรือแสดงให้เห็นถึงความชัดเจนในสิ่งที่จะดำเนินการให้บรรลุวิสัยทัศน์นั้น	(๕)	
๓.๖ เป้าประสงค์ของแต่ละประเด็นกลยุทธ์	เป้าประสงค์ของแต่ละประเด็นกลยุทธ์มีความสอดคล้องและสนับสนุนต่อกลยุทธ์ที่จะเกิดขึ้น มุ่งหมายสิ่งหนึ่งสิ่งใดที่ชัดเจน	(๕)	
๓.๗ จุดยืนทางยุทธศาสตร์ (Positioning)	ความมุ่งมั่นอันแน่วแน่ในการวางแผนพัฒนาท้องถิ่น เพื่อให้บรรลุวิสัยทัศน์ขององค์กรปกครองส่วนท้องถิ่น ซึ่งเกิดจากศักยภาพของพื้นที่จริง ที่จะนำไปสู่ผลสำเร็จทางยุทธศาสตร์	(๕)	
๓.๘ แผนงาน	แผนงานหรือจุดมุ่งหมายเพื่อการพัฒนาในอนาคต กำหนดจุดมุ่งหมายในเรื่องใดเรื่องหนึ่งหรือแผนงานที่เกิดจากเป้าประสงค์ คิวชีวิต ค่าเป้าหมาย กลยุทธ์ จุดยืนทางยุทธศาสตร์ขององค์กรปกครองส่วนท้องถิ่นที่มีความชัดเจน นำไปสู่การทำโครงการพัฒนาท้องถิ่นในแผนพัฒนาท้องถิ่น โดยระบุแผนงานและความเชื่อมโยงดังกล่าว	(๕)	
๓.๙ ความเชื่อมโยงของยุทธศาสตร์ในภาพรวม	ความเชื่อมโยงองค์รวมที่นำไปสู่การพัฒนาท้องถิ่นที่เกิดผลผลิต/โครงการจากแผนยุทธศาสตร์ชาติ ๒๐ ปี แผนพัฒนาเศรษฐกิจและสังคมแห่งชาติ ฉบับที่ ๑๒ Thailand ๔.๐ แผนพัฒนาภาค/แผนพัฒนากลุ่มจังหวัด /แผนพัฒนาจังหวัดยุทธศาสตร์การพัฒนาขององค์กรปกครองส่วนท้องถิ่นในเขตจังหวัด และยุทธศาสตร์ขององค์กรปกครองส่วนท้องถิ่น	(๕)	
<b>รวมคะแนน</b>		<b>๑๐๐</b>	

๔.๒ การติดตาม...

## ๔.๒ การติดตามและประเมินผลโครงการขององค์กรปกครองส่วนท้องถิ่น

ในการจัดทำแผนพัฒนาท้องถิ่น (พ.ศ. ๒๕๖๖ - ๒๕๗๐) ขององค์กรปกครองส่วนท้องถิ่น จะต้องมีการติดตามและประเมินผลโครงการขององค์กรปกครองส่วนท้องถิ่นเพื่อความสอดคล้องแผนพัฒนาท้องถิ่น ตามระเบียบกระทรวงมหาดไทย ว่าด้วยการจัดทำแผนขององค์กรปกครองส่วนท้องถิ่น พ.ศ. ๒๕๔๘ และที่แก้ไขเพิ่มเติมถึง (ฉบับที่ ๓) พ.ศ. ๒๕๖๑ โดยคณะกรรมการติดตามและประเมินผลแผนพัฒนาท้องถิ่น จะต้องดำเนินการให้คะแนนตามเกณฑ์ที่กำหนดไว้ ซึ่งเป็นส่วนหนึ่งของการติดตามและประเมินผลแผนพัฒนา โดยดำเนินการให้แล้วเสร็จภายในหกสิบวัน นับแต่วันที่ประกาศใช้งบประมาณรายจ่าย รายละเอียดแนวทางการพิจารณาตามหนังสือกระทรวงมหาดไทย ด่วนที่สุด ที่ มท ๐๘๑๐.๓/ว ๒๕๓๑ ลงวันที่ ๑๕ พฤษภาคม ๒๕๖๒ เรื่อง ชักซ้อมแนวทางการทบทวนแผนพัฒนาท้องถิ่น (พ.ศ. ๒๕๖๑ - ๒๕๖๕) ขององค์กรปกครองส่วนท้องถิ่น ดังนี้

### แนวทางการพิจารณาการติดตามและประเมินผลโครงการ เพื่อความสอดคล้องแผนพัฒนาท้องถิ่น (พ.ศ. ๒๕๖๖ - ๒๕๗๐) ขององค์กรปกครองส่วนท้องถิ่น

ประเด็นการพิจารณา	คะแนน
๑. การสรุปสถานการณ์การพิจารณา	๑๐
๒. การประเมินผลการนำแผนพัฒนาท้องถิ่นสี่ปีไปปฏิบัติในเชิงปริมาณ	๑๐
๓. การประเมินผลการนำแผนพัฒนาท้องถิ่นสี่ปีไปปฏิบัติในเชิงคุณภาพ	๑๐
๔. แผนงานและยุทธศาสตร์การพิจารณา	๑๐
๕. โครงการพัฒนา ประกอบด้วย	๖๐
๕.๑ ความชัดเจนของชื่อโครงการ	(๕)
๕.๒ กำหนดวัตถุประสงค์สอดคล้องกับโครงการ	(๕)
๕.๓ เป้าหมาย (ผลผลิตของโครงการ) มีความชัดเจนนำไปสู่การตั้งงบประมาณได้ถูกต้อง	(๕)
๕.๔ โครงการมีความสอดคล้องกับแผนยุทธศาสตร์ชาติ ๒๐ ปี	(๕)
๕.๕ เป้าหมาย (ผลผลิตของโครงการ) มีความสอดคล้องกับแผนพัฒนาเศรษฐกิจและสังคมแห่งชาติ	(๕)
๕.๖ โครงการมีความสอดคล้องกับ Thailand ๔.๐	(๕)
๕.๗ โครงการสอดคล้องกับยุทธศาสตร์จังหวัด	(๕)
๕.๘ โครงการแก้ไขปัญหาความยากจนหรือการเสริมสร้างให้ประเทศชาติมั่นคง มั่งคั่ง ยั่งยืน ภายใต้หลักประชารัฐ	(๕)
๕.๙ งบประมาณ มีความสอดคล้องกับเป้าหมาย (ผลผลิตของโครงการ)	(๕)
๕.๑๐ มีการประมาณการราคาถูกต้องตามหลักวิธีการงบประมาณ	(๕)
๕.๑๑ มีการกำหนดตัวชี้วัด (KPI) และสอดคล้องกับวัตถุประสงค์และผลคาดว่าจะได้รับ	(๕)
๕.๑๒ ผลที่คาดว่าจะได้รับ สอดคล้องกับวัตถุประสงค์	(๕)
<b>รวมคะแนน</b>	<b>๑๐๐</b>

แนวทาง...

แนวทางเบื้องต้นในการให้คะแนนแนวทางการพิจารณาการติดตามและประเมินผลโครงการ  
เพื่อความสอดคล้องแผนพัฒนาท้องถิ่น (พ.ศ. ๒๕๖๖ - ๒๕๗๐) ขององค์กรปกครองส่วนท้องถิ่น

ประเด็น การพิจารณา	รายละเอียดหลักเกณฑ์	คะแนน เต็ม	คะแนน ที่ได้
๑. การสรุปสถานการณ์ การพัฒนา	เป็นการวิเคราะห์กรอบการจัดทำยุทธศาสตร์ขององค์กรปกครองส่วนท้องถิ่น (ใช้การวิเคราะห์ SWOT Analysis/Demand (Demand Analysis)/Global Demand และ Trend ปัจจุบันและสถานการณ์การเปลี่ยนแปลงที่มีผลต่อการพัฒนา อย่างน้อยต้องประกอบด้วยวิเคราะห์ศักยภาพด้านเศรษฐกิจ, ด้านสังคม, ด้านทรัพยากรธรรมชาติและสิ่งแวดล้อม)	๑๐	
๒. การประเมินผล นำแผนพัฒนาท้องถิ่น ไปปฏิบัติในเชิงปริมาณ	๑) การควบคุมที่มีตัวเลขต่างๆ เพื่อนำมาใช้วัดผลในเชิงปริมาณ เช่น การวัดจำนวนโครงการ กิจกรรม งานต่างๆ ก็คือผลผลิตนั่นเองว่าเป็นไปตามที่ตั้งเป้าหมายเอาไว้หรือไม่จำนวนที่ดำเนินการจริงตามที่ได้กำหนดไว้เท่าไร จำนวนที่ไม่สามารถดำเนินการได้มีจำนวนเท่าไร สามารถอธิบายได้ตามหลักประสิทธิภาพ (Efficiency) ของการพัฒนาท้องถิ่นตามอำนาจหน้าที่ที่ได้กำหนดไว้ ๒) วิเคราะห์ผลกระทบ/สิ่งที่กระทบ (Impact) โครงการที่ดำเนินการในเชิงปริมาณ (Qualitative)	๑๐	
๓. การประเมินผล นำแผนพัฒนาท้องถิ่น ไปปฏิบัติในเชิงคุณภาพ	๑) การประเมินประสิทธิผลของแผนพัฒนาในเชิงคุณภาพเพื่อการนำเอาเทคนิคฯ มาใช้เพื่อวัดค่าภารกิจ โครงการ กิจกรรม งานต่างๆ ที่ดำเนินการในพื้นที่นั้นๆ ตรงต่อความต้องการของประชาชนหรือไม่และเป็นไปตามอำนาจหน้าที่หรือไม่ ประชาชนพึงพอใจหรือไม่ สิ่งของ วัสดุ ครุภัณฑ์ การดำเนินการต่างๆ มีสภาพหรือลักษณะถูกต้อง ครบถ้วน สามารถใช้การได้ตามวัตถุประสงค์หรือไม่ ซึ่งเป็นไปตามหลักประสิทธิผล (Effectiveness) ผลการปฏิบัติราชการตามที่บรรลุวัตถุประสงค์และเป้าหมายของแผนปฏิบัติราชการตามที่ได้รับงบประมาณดำเนินการ รวมถึงสามารถเทียบเคียงกับส่วนราชการหรือหน่วยงาน ๒) วิเคราะห์ผลกระทบ/สิ่งที่กระทบ (Impact) โครงการที่ดำเนินการในเชิงคุณภาพ (Qualitative)	๑๐	
๔. แผนงานและ ยุทธศาสตร์การพัฒนา	๑) วิเคราะห์แผนงาน งาน ที่เกิดจากด้านต่างๆ มีความสอดคล้องกับยุทธศาสตร์ขององค์กรปกครองส่วนท้องถิ่นในมิติต่างๆ จนนำไปสู่การจัดทำโครงการพัฒนาท้องถิ่นโดยใช้ SWOT Analysis/Demand (Demand Analysis)/Global Demand/Trend หรือหลักการบูรณาการ (Integration) กับองค์กรปกครองส่วนท้องถิ่นที่มีพื้นที่ติดต่อกัน ๒) วิเคราะห์แผนงาน งาน ที่เกิดจากด้านต่างๆ ที่สอดคล้องกับการแก้ไขปัญหาความยากจน หลักปรัชชาารัฐ	๑๐	

ประเด็น การพิจารณา	รายละเอียดหลักเกณฑ์	คะแนน เต็ม	คะแนน ที่ได้
๕. โครงการพัฒนา ๕.๑ ความชัดเจนของชื่อ โครงการ	<p>การประกอบด้วยข้อมูลดังนี้</p> <p>เป็นโครงการที่มีวัตถุประสงค์สนองต่อยุทธศาสตร์การพัฒนาของ องค์กรปกครองส่วนท้องถิ่นและดำเนินการเพื่อให้การพัฒนา บรรลุตามวิสัยทัศน์ขององค์กรปกครองส่วนท้องถิ่นที่กำหนดไว้ ชื่อโครงการมีความชัดเจน มุ่งไปเรื่องใดเรื่องหนึ่ง อ่านแล้วเข้าใจ ได้ว่าจะพัฒนาอะไรในอนาคต</p>	๖๐ (๕)	
๕.๒ กำหนด วัตถุประสงค์สอดคล้อง กับโครงการ	<p>มีวัตถุประสงค์ชัดเจน (clear objective) โครงการต้องกำหนด วัตถุประสงค์สอดคล้องกับความเป็นมาของโครงการ สอดคล้อง กับหลักการและเหตุผล วิธีการดำเนินงานต้องสอดคล้องกับ วัตถุประสงค์ มีความเป็นไปได้อย่างชัดเจน มีลักษณะเฉพาะเจาะจง</p>	(๕)	
๕.๓ เป้าหมาย (ผลผลิต ของโครงการ) มีความ ชัดเจนนำไปสู่การตั้ง งบประมาณได้ถูกต้อง	<p>สภาพที่อยากให้เกิดขึ้นในอนาคตเป็นทิศทางที่ต้องไปให้ถึง เป้าหมายต้องชัดเจน สามารถระบุจำนวนเท่าไร กลุ่มเป้าหมาย คืออะไร มีผลผลิตอย่างไร กลุ่มเป้าหมาย พื้นที่ดำเนินงาน และ ระยะเวลาดำเนินงานอธิบายให้ชัดเจนว่าโครงการนี้จะทำที่ไหน เริ่มต้นในช่วงเวลาใดและจบลงเมื่อไร ใครคือกลุ่มเป้าหมายของ โครงการ หากกลุ่มเป้าหมายมีหลายกลุ่ม ให้บอกชัดเจนไปว่าใคร คือกลุ่มเป้าหมายหลัก ใครคือกลุ่มเป้าหมายรอง</p>	(๕)	
๕.๔ โครงการมีความ สอดคล้องกับแผน ยุทธศาสตร์ ๒๐ ปี	<p>โครงการสอดคล้องกับ (๑) ความมั่นคง (๒) การสร้าง ความสามารถในการแข่งขัน (๓) การพัฒนาเสริมสร้างศักยภาพ คน (๔) การสร้างโอกาสความเสมอภาคและเท่าเทียมกันทาง สังคม (๕) การสร้างการเติบโตบนคุณภาพชีวิตที่เป็นมิตรต่อ สิ่งแวดล้อม (๖) การปรับสมดุลและพัฒนาระบบการบริหาร จัดการภาครัฐ เพื่อให้เกิดความมั่นคง มั่งคั่ง ยั่งยืน</p>	(๕)	
๕.๕ เป้าหมาย (ผลผลิต ของโครงการ) มีความ สอดคล้องกับ แผนพัฒนาเศรษฐกิจ และสังคมแห่งชาติ	<p>โครงการมีความสอดคล้องแผนพัฒนาเศรษฐกิจและสังคม แห่งชาติฉบับที่ ๑๒ โดย (๑) ยึดหลักปรัชญาเศรษฐกิจพอเพียง (๒) ยึดคนเป็นศูนย์กลางพัฒนา (๓) ยึดวิสัยทัศน์ภายใต้ ยุทธศาสตร์ชาติ ๒๐ ปี (๔) ยึดเป้าหมายอนาคตประเทศไทย ๒๕๗๔ (๕) ยึดหลักการนำไปสู่ปฏิบัติให้เกิดผลสัมฤทธิ์อย่าง จริงจังใน ๕ ปีที่ต่อยอดไปสู่ผลสัมฤทธิ์ที่เป็นเป้าหมายระยะยาว ภายใต้แนวทางการพัฒนา (๑) การยกระดับศักยภาพการแข่งขัน และการหลุดพ้นกับดักรายได้ปานกลางสู่รายได้สูง (๒) การ พัฒนาศักยภาพคนตามช่วงวัยและการปฏิรูประบบเพื่อสร้าง สังคมสูงวัยอย่างมีคุณภาพ (๓) การลดความเหลื่อมล้ำทางสังคม (๔) การรองรับการเชื่อมโยงภูมิภาคและความเป็นเมือง (๕) การ สร้างความเจริญเติบโตทางเศรษฐกิจและสังคมอย่างเป็นมิตรกับ สิ่งแวดล้อม (๖) การบริหารราชการแผ่นดินที่มีประสิทธิภาพ</p>	(๕)	

ประเด็น การพิจารณา	รายละเอียดหลักเกณฑ์	คะแนน เต็ม	คะแนน ที่ได้
๕.๑๑ มีการกำหนดตัวชี้วัดผลงาน (KPI) และสอดคล้องกับวัตถุประสงค์และผลที่คาดว่าจะได้รับ	มีการกำหนดตัวชี้วัดผลงาน (Key Performancy Indicator : KPI) ที่ สามารถวัดได้ (measurable) ใช้บอกประสิทธิผล (effectiveness) ใช้บอกประสิทธิภาพ (efficiency) ได้ เช่น การกำหนดความพึงพอใจ การกำหนดร้อยละ การกำหนดอันเกิดจากผลของวัตถุประสงค์ที่เกิดขึ้นที่สิ่งที่ได้รับ (การคาดการณ์ คาดว่าจะได้รับ)	(๕)	
๕.๑๒ ผลที่คาดว่าจะได้รับสอดคล้องกับวัตถุประสงค์	ผลที่ได้รับเป็นสิ่งที่เกิดขึ้นได้จริงจากการดำเนินการตามโครงการพัฒนาซึ่งสอดคล้องกับวัตถุประสงค์ที่ตั้งไว้ การได้ผลหรือผลที่เกิดขึ้นจะต้องเท่ากับวัตถุประสงค์หรือมากกว่าวัตถุประสงค์ ซึ่งการเขียนวัตถุประสงค์ควรคำนึงถึง (๑) ความเป็นไปได้และมีความเฉพาะเจาะจง (๒) ใ้การดำเนินงานตามโครงการ (๒) วัดและประเมินผลระดับของความสำเร็จได้ (๓) ระบุสิ่งที่ต้องการดำเนินงานอย่างชัดเจนและเฉพาะเจาะจงมากที่สุดและสามารถปฏิบัติได้ (๔) เป็นเหตุเป็นผล สอดคล้องกับความเป็นจริง (๕) ส่งผลต่อการบ่งบอกเวลาได้	(๕)	
<b>รวมคะแนน</b>		<b>๑๐๐</b>	

**๔.๓ สรุปผลการพัฒนาท้องถิ่นในภาพรวม**

ในการจัดทำแผนพัฒนาท้องถิ่น (พ.ศ. ๒๕๖๖ - ๒๕๗๐) ขององค์การปกครองส่วนท้องถิ่น ก็เพื่อใช้เป็นเครื่องมือในการพัฒนา เป็นแนวทางในการบริหารพัฒนาท้องถิ่นให้บรรลุตามวัตถุประสงค์และเป้าหมาย เกิดประสิทธิภาพประสิทธิผลสูงสุดในการแก้ไขปัญหาให้กับประชาชน ก่อให้เกิดประโยชน์และสามารถตอบสนองความต้องการพัฒนาของประชาชน โดยพิจารณาบรรจุโครงการในงบประมาณรายจ่ายประจำปี งบประมาณรายจ่ายเพิ่มเติม และงบประมาณจากเงินสะสม โดยจะต้องมีการติดตามและประเมินผลแผนพัฒนาตามระเบียบกระทรวงมหาดไทย ว่าด้วยการจัดทำแผนพัฒนาขององค์การปกครองส่วนท้องถิ่น พ.ศ. ๒๕๔๘ และที่แก้ไขเพิ่มเติมถึง (ฉบับที่ ๓) พ.ศ. ๒๕๖๑ เป็นการสรุปผลในภาพรวมของท้องถิ่น เป็นการติดตามผลการนำยุทธศาสตร์ขององค์การปกครองส่วนท้องถิ่น ว่าเกิดผลทั้งในเชิงปริมาณและเชิงคุณภาพ อย่างไร ซึ่งสามารถวัดผลได้ทั้งเชิงสถิติต่างๆ ตาราง กราฟ และการพรรณนา ดังนี้

**(๑) การวัดผลในเชิงปริมาณและเชิงคุณภาพ**

**(๑.๑) การวัดผลในเชิงปริมาณ (Quantity)**

- โดยเครื่องมือที่ใช้ในการติดตามและประเมินผลในเชิงปริมาณ มีดังนี้

การวางแผนพัฒนาท้องถิ่น (พ.ศ. ๒๕๖๖ - ๒๕๗๐)										
ได้กำหนดโครงการที่จะดำเนินการตามแผนพัฒนาท้องถิ่น (พ.ศ. ๒๕๖๖ - ๒๕๗๐)										
ยุทธศาสตร์ อปท. ในเขตจังหวัด	๒๕๖๖		๒๕๖๗		๒๕๖๘		๒๕๖๙		๒๕๗๐	
	จำนวน	งบประมาณ	จำนวน	งบประมาณ	จำนวน	งบประมาณ	จำนวน	งบประมาณ	จำนวน	งบประมาณ
๑. ส่งเสริมและ พัฒนาการ ท่องเที่ยวและ บริการสุขภาพ เชื่อมโยงในอาเซียน										
๒. ส่งเสริมภาค การเกษตรแบบ ครบวงจร										
๓. เสริมสร้าง ความมั่นคง ปลอดภัยและ ยกระดับคุณภาพ ชีวิตของประชาชน										
๔. การจัดการ อนุรักษ์ ฟื้นฟู ทรัพยากรธรรมชาติ และสิ่งแวดล้อม อย่างยั่งยืน										
๕. ส่งเสริมและ พัฒนาการค้า การ ลงทุน และการค้า ชายแดน										
<b>รวม</b>										

สรุปรายงานผลการดำเนินงาน ประจำปีงบประมาณ พ.ศ. ....						
ลำดับ ที่	รายการ	โครงการ	งบประมาณ	โครงการที่สามารถดำเนินการได้ (..... โครงการ)		
				คิดเป็นร้อยละ ของ แผนพัฒนา ท้องถิ่นสี่ปี	คิดเป็นร้อย ละของ แผนการ ดำเนินงาน	คิดเป็นร้อยละ ของ ข้อบัญญัติ+ เงินสะสม
๑	บรรจุในแผนพัฒนา ท้องถิ่น					
๒	ตั้งในข้อบัญญัติ งบประมาณ					
๓	จากเงินสะสม					
๔	จัดทำแผนการ ดำเนินงาน - ข้อบัญญัติ = ..... + - เงินสะสม = .....					
๕	สามารถดำเนินการได้ - ข้อบัญญัติ = ..... + - เงินสะสม = .....					

(๑.๒) การวัดผลในเชิงคุณภาพ (Quality)

การจัดผลเชิงคุณภาพ ใช้การสำรวจความพึงพอใจในการวัดผลเชิงคุณภาพโดยภาพรวม โดยได้มีการประเมินความพึงพอใจ ซึ่งการประเมินความพึงพอใจทำให้ทราบถึงผลเชิงคุณภาพในการดำเนินงานของเทศบาลในภาพรวม

โดยเครื่องมือที่ใช้ในการประเมินความพึงพอใจ มีดังนี้

แบบที่ ๓/๓ แบบประเมินความพึงพอใจต่อผลการดำเนินงานขององค์กรปกครองส่วนท้องถิ่น

แบบที่ ๓/๔ แบบประเมินความพึงพอใจของผู้รับบริการในงานบริการขององค์กรปกครองส่วนท้องถิ่น (ให้หน่วยงานภายนอกดำเนินการ)

(๑) ผลกระทบนำไปสู่อากาศ

(๑.๑) ปัญหาสาธารณสุขต่างๆ ที่เกิดขึ้นในองค์กรปกครองส่วนท้องถิ่น อันได้แก่ ภัยแล้ง วัชพืชร้าย น้ำท่วม อากาศเสีย ที่เกิดขึ้นและส่งผลกระทบต่อประชาชนในพื้นที่ เกิดความเสียหายทั้งชีวิตและทรัพย์สิน แนวทางการแก้ไข คือพิจารณาวางแผนการดำเนินการป้องกัน ก่อนเกิดเหตุ ระหว่างเกิดเหตุ หลังเกิดเหตุ บรรจุแผนงาน โครงการ กิจกรรม การให้ความช่วยเหลือต่างๆ จัดตั้งศูนย์ช่วยเหลือประชาชนขององค์กรปกครองส่วนท้องถิ่น เพื่อสามารถดำเนินการได้ทัน่วงที

(๑.๒) ปัญหาโรคระบาดที่เกิดจากคน เกิดจากสัตว์ ที่ส่งผลอันตราย หรือคร่าต่อชีวิตประชาชน และสัตว์ต่างๆ ในตำบล ซึ่งได้แก่ โรคไข้หวัดใหญ่ ไข้หวัดนก โรคมือ เท้า ปาก ที่เกิดขึ้นกับเด็กๆ โรคพิษสุนัขบ้า แนวทางการแก้ไขปัญหา คือ ฝึกอบรม ประชาสัมพันธ์ รมรณรงค์การป้องกันลงพื้นที่ระงับการเกิดโรคระบาด การทำลาย การรักษา

(๑.๓) ปัญหาประชาชนมีรายได้น้อย การศึกษาต่ำ ประชาชนในตำบลยังมีคนรายได้น้อย มีหนี้สินเยอะ ไม่เพียงพอในการดำรงชีวิต ค่าครองชีพสูง แนวทางการแก้ไขปัญหา ให้ความรู้เกี่ยวกับการประกอบอาชีพ สาธิตการประกอบอาชีพ ช่วยเหลือประชาชนซ่อมแซมบ้านคนจน ผู้มีรายได้น้อย ส่งเสริมด้านการศึกษาโดยการจัดบริการสาธารณสุขด้านการศึกษา การจัดตั้งศูนย์พัฒนาเด็กเล็ก สนับสนุนกิจกรรมต่างๆ ให้กับเด็กนักเรียน จัดตั้งนักเรียนในช่วงปิดภาคเรียนเพื่อมีรายได้

(๑.๔) ปัญหายาเสพติดในตำบล ในพื้นที่ยังไม่พบว่ามีการค้ายาเสพติด และยังไม่พบรายงานว่ามีผู้ติดยาเสพติด แต่เพื่อเป็นการป้องกัน มีแนวทางการป้องกัน โดยการลงพื้นที่ค้นหาการรณรงค์ป้องกัน การให้ความรู้กับประชาชนได้ทราบถึงโทษของยาเสพติด

(๑.๕) ปัญหาการสัญจรไปมาของประชาชนในตำบล เนื่องจาก ในตำบลด้านโครงสร้างพื้นฐาน เส้นทางคมนาคมบางหมู่บ้านยังเป็น ถนนดิน ถนนลูกรัง ช่วงฤดูฝนถนนลื่น เป็นหลุมเป็นบ่อ เกิดปัญหาในการสัญจรไปมาของประชาชน เสี่ยงต่อการเกิดอุบัติเหตุ การคมนาคมล่าช้า แนวทางการแก้ไข จัดทำแผนงาน โครงการก่อสร้างถนนในเส้นทางสำคัญ พิจารณาเสนอสนับสนุนจากหน่วยงานอื่น

(๒) ข้อเสนอแนะ ผลจากการพัฒนา

(๒.๑) ข้อเสนอแนะ จากการสำรวจข้อมูล การลงพื้นที่ในตำบล จะเห็นว่าประชาชนยังมีปัญหาที่จะต้องดำเนินการแก้ไขอยู่มาก ดังนี้ ด้านการศึกษา สาธารณสุข ความมั่งคั่งปลอดภัยในชีวิตและทรัพย์สิน การศาสนา ศิลปวัฒนธรรม ประเพณี กีฬา สถานที่ผ่อนหย่อนใจ สวัสดิการสังคม การเกษตร เศรษฐกิจ อุตสาหกรรม การพัฒนาอาชีพ เส้นทางคมนาคมขนส่ง/ไฟฟ้า/น้ำประปา/แหล่งน้ำเพื่ออุปโภค - บริโภค ด้านทรัพยากรและสิ่งแวดล้อม ขยะมูลฝอยและสิ่งปฏิกูล จากปัญหาด้านต่างๆ ประชาชนไม่สามารถแก้ไขปัญหาเองได้จึงต้องเสนอให้องค์กรปกครองส่วนท้องถิ่นแก้ไข ทำให้มีการเสนอโครงการเข้ามาเป็นจำนวนมาก ซึ่งงบประมาณขององค์กรปกครองส่วนท้องถิ่นนั้นมีจำกัด ไม่เพียงพอต่อการจัดการได้

(๒.๒) ข้อเสนอแนะ จากข้อสังเกตดังกล่าว มีข้อเสนอแนะในการแก้ไขปัญหาดังกล่าว ดังนี้ ปัญหาต่างๆ ที่ถูกเสนอมายังองค์กรปกครองส่วนท้องถิ่น นั้น ควรนำมาพิจารณาจัดลำดับความสำคัญโดยประชาคมท้องถิ่น ซึ่งมีหลายภาคส่วน ประกอบไปด้วย คณะกรรมการพัฒนาขององค์กรปกครองส่วนท้องถิ่น สมาชิกสภาท้องถิ่น ผู้นำหมู่บ้าน ตัวแทนส่วนราชการ รัฐวิสาหกิจ หน่วยงานที่เกี่ยวข้องประชาชนทั่วไป ร่วมกันพิจารณาจัดลำดับความสำคัญของโครงการ และพิจารณาบรรจุเข้าแผนพัฒนาท้องถิ่นต่อไป กรณีโครงการที่เกินศักยภาพก็ให้องค์กรปกครองส่วนท้องถิ่นเสนอขอรับการสนับสนุนจากหน่วยงานอื่น

(๒.๓) ผลจาก...

(๒.๓) ผลจากการพัฒนา จากการพัฒนาที่ผ่านมาพบว่าองค์กรปกครองส่วนท้องถิ่นได้แก้ไข้ปัญหาให้กับประชาชนได้ในหลายเรื่อง และครอบคลุมทุกด้าน มีผลการประเมินอยู่ในเกณฑ์ที่ดี ประชาชนมีความพึงพอใจ แต่ก็ยังมีปัญหาที่จะต้องแก้ไขต่อไป ไม่ว่าจะเป็นด้านสิ่งแวดล้อมที่ยังมีการเผาหญ้า อ้อย ตอข้าวในช่วงเวลาเก็บเกี่ยว การเลี้ยงสัตว์ วัว ควาย หมู ที่ส่งกลิ่นเหม็นรำคาญ การพนันที่ยังมีในพื้นที่ เส้นทางคมนาคมยังไม่ครบ ผลการพัฒนาขององค์กรปกครองส่วนท้องถิ่นในปีที่ผ่านมา สรุปได้ดังนี้

๑. ยุทธศาสตร์ด้านโครงสร้างพื้นฐานสาธารณูปโภคและสาธารณูปการ  
แผนงานพาณิชย์

ลำดับที่	โครงการ/ กิจกรรม	รายละเอียดของโครงการ / กิจกรรม	งบประมาณ	เบิกจ่าย
๑	จัดซื้อวัสดุประปา	จัดซื้อ มิเตอร์ สารส้ม คลอรีน และ วัสดุอื่นที่เกี่ยวข้องกับระบบประปา	๕๐๐,๐๐๐	๓๗๘,๐๐๐
๒	จัดซื้อวัสดุก่อสร้าง	จัดซื้อ ท่อประปา ข้อต่อ ข้องอ กาว และอื่นๆ	๕๕๐,๐๐๐	๓๕๐,๐๐๐

๒. ยุทธศาสตร์การพัฒนาด้านการศึกษา ศาสนา และวัฒนธรรม  
แผนงานการศึกษา

ลำดับที่	โครงการ/ กิจกรรม	รายละเอียดของโครงการ / กิจกรรม	งบประมาณ	เบิกจ่าย
๑	โครงการจัดงานวันเด็กแห่งชาติ	จัดงานวันเด็กแห่งชาติให้กับศูนย์พัฒนาเด็กเล็กในสังกัด อบต.ปากจั่น	๕,๐๐๐	-
๒	สนับสนุนอาหารกลางวัน	สนับสนุนอาหารกลางวันให้กับศูนย์พัฒนาเด็กเล็ก -วัดสุวรรณคีรี(วัด) จำนวน ๒๓ คน -วัดสุวรรณคีรี(พช) จำนวน ๖๑ คน -บ้านหาดคุ่น(พช) จำนวน ๕๐ คน และโรงเรียนดังนี้ -โรงเรียนบ้านคลองเงิน ๕๐ คน -โรงเรียนบ้านหาดจิก ๒๑๕ คน -โรงเรียนวัดสุวรรณคีรี ๑๘๙ คน -โรงเรียนบ้านปลายคลองวัน ๘๘ คน -โรงเรียนบ้านหนองจิก ๘๖๖ คน	๒,๘๕๒,๖๐๐  ๖๖๒,๖๐๐  ๖๒,๓๘๖,๐๖๒	๒,๘๙๘,๖๖๒
๓	โครงการจัดซื้อวัสดุการศึกษา	เป็นค่าวัสดุการศึกษาให้กับศูนย์พัฒนาเด็กเล็ก -วัดสุวรรณคีรี(วัด) -วัดสุวรรณคีรี(พช) -บ้านหาดคุ่น(พช)	๒๒๗,๘๐๐	๒๒๗,๘๐๐

๒. ยุทธศาสตร์การพัฒนาด้านการศึกษาศาสนาและวัฒนธรรม  
แผนงานการศึกษา

ลำดับที่	โครงการ/ กิจกรรม	รายละเอียดของโครงการ / กิจกรรม	งบประมาณ	เบิกจ่าย
๔	สนับสนุนอาหารเสริม (นม)	เพื่อจ่ายเป็นค่าจัดซื้ออาหารเสริม(นม) ให้แก่โรงเรียนดังนี้ -โรงเรียนบ้านคลองเงิน -โรงเรียนบ้านหาดจิก -โรงเรียนวัดสุวรรณคีรี -โรงเรียนบ้านปลายคลองวัน -โรงเรียนบ้านหนองจิก ศูนย์พัฒนาเด็กเล็กวัดสุวรรณคีรี(วัด)เด็กเล็ก -ศูนย์พัฒนาเด็กเล็กวัดสุวรรณคีรี (พช)เด็กเล็ก -ศูนย์พัฒนาเด็กเล็กวัดสุวรรณคีรี (พช)เด็กเล็ก	๓,๓๕๖,๖๗๒  1๓,๐1๓,๐๗๓.๖๐  1๒๗๙,๕๖๕	๓,๓๐๖,๔๘๔.๖๐
๕	โครงการทุนการศึกษาแก่นักเรียน นักศึกษา ผู้ด้อยโอกาส	เพื่อเป็นทุนการศึกษาแก่นักเรียน นักศึกษา ผู้ด้อยโอกาส จำนวน ๘ ทุน	๑๐๐,๐๐๐	๔๗,๘๓๐
๖	วัสดุคอมพิวเตอร์	จัดซื้อวัสดุคอมพิวเตอร์ เช่น หมึกพิมพ์ อุปกรณ์คอมพิวเตอร์ และอื่นๆ	๖,๐๐๐	๓,๙๒๐
๗	วัสดุงานบ้านงานครัว (ศพด.)	จัดซื้อวัสดุงานครัว เช่น แปรง ไม้กวาด ไม้ถูพื้น และอื่นๆ	๒๐,๐๐๐	๓๙,๙๙๓
๘	ค่าสาธารณูปโภคและสาธารณูปการ	เพื่อให้ได้มาซึ่งสาธารณูปโภคและสาธารณูปการ	๕๖,๐๐๐	๖๓,๗๖๑.๖๗

๒. ยุทธศาสตร์การพัฒนาด้านการศึกษาศาสนาและวัฒนธรรม  
แผนงานบริหารทั่วไป

ลำดับที่	โครงการ/ กิจกรรม	รายละเอียดของโครงการ / กิจกรรม	งบประมาณ	เบิกจ่าย
๑	จัดทำปฏิทินประจำปี	เพื่อจัดทำปฏิทินประจำปี เป็นการประชาสัมพันธ์และเผยแพร่ข้อมูล ข่าวสาร กำหนดการช่วงรับบริการของอบต. ให้ประชาชนทราบ	๕๖,๐๐๐	โอนไปตั้งจ่าย รายการใหม่ ค่าวัสดุ วิทยาศาสตร์หรือ การแพทย์
๒	ปรับปรุง/จัดทำเว็บไซต์ อบต.ปากจั่น	จัดทำและปรับปรุงเว็บไซต์ให้เป็นปัจจุบัน (ค่าดูแลเว็บไซต์) เพื่อเพิ่มช่องทางในการรับรู้ข่าวสารของประชาชน	๓๐,๐๐๐	๙,๙๐๐

๒. ยุทธศาสตร์การพัฒนาด้านการศึกษาศาสนาและวัฒนธรรม  
แผนงานการศาสนาวัฒนธรรมและนันทนาการ

ลำดับ ที่	โครงการ/ กิจกรรม	รายละเอียดของโครงการ / กิจกรรม	งบประมาณ	เบิกจ่าย
๓	โครงการจัดงานแข่งขัน เรือพายขึ้นโขนชิงธง	เป็นค่าจัดงานประเพณีแข่งเรือ พายขึ้นโขนชิงธง	๓๐๐,๐๐๐	โอนไปตั้งจ่าย รายการใหม่ ก็ต้องจัดขอ พร้อมอุปกรณ์ ควรมีคนสำนักร ดูแลคุมโครงการ สาธารณสุข พระวาตักี

๓. ยุทธศาสตร์การพัฒนาด้านทรัพยากรธรรมชาติและสิ่งแวดล้อม  
แผนงานการเกษตร

ลำดับ ที่	โครงการ/ กิจกรรม	รายละเอียดของโครงการ / กิจกรรม	งบประมาณ	เบิกจ่าย
๑	โครงการส่งเสริมอนุรักษ์ ป้องกัน ทรัพยากรธรรมชาติและ สิ่งแวดล้อม	เพื่อจัดกิจกรรมอนุรักษ์ ทรัพยากรธรรมชาติและ สิ่งแวดล้อม	๑๐,๐๐๐	-

๓. ยุทธศาสตร์การพัฒนาด้านทรัพยากรธรรมชาติและสิ่งแวดล้อม  
แผนงานเกษตรและชุมชน

ลำดับ ที่	โครงการ/ กิจกรรม	รายละเอียดของโครงการ / กิจกรรม	งบประมาณ	เบิกจ่าย
๓	จ้างเหมาจัดเก็บขยะมูล ฝอย ในความรับผิดชอบ ของ อบต.ปากจั่น	จ้างเหมาจัดเก็บขยะมูลฝอย ใน ความรับผิดชอบของ อบต.ปาก จั่น	๑๐๕,๐๐๐	๓๐๔,๐๐๐
๒	โครงการปากจั่นชุมชน สะอาด	จัดกิจกรรมรณรงค์จัดเก็บขยะ/ คัดแยกในพื้นที่และบริเวณที่อยู่ อาศัยของตนเอง	๓๐,๐๐๐	๕,๘๕๐

๔. ยุทธศาสตร์การพัฒนาด้านคุณภาพชีวิต บริการชุมชนและสังคม  
แผนงานสาธารณสุข

ลำดับ ที่	โครงการ/ กิจกรรม	รายละเอียดของโครงการ / กิจกรรม	งบประมาณ	เบิกจ่าย
๑	โครงการป้องกันรณรงค์แก้ไข ปัญหาเอดส์และเพศสัมพันธ์ ก่อนวัยอัน ควร	จัดกิจกรรมประชาสัมพันธ์ รณรงค์ให้ความรู้เรื่องโรคเอดส์	๒๐,๐๐๐	๗๒,๙๐๐

๒	โครงการให้บริการ การแพทย์ ฉุกเฉินตำบลปากจั่น	จ้างเหมาบริการผู้ปฏิบัติงาน การแพทย์ฉุกเฉิน	๓๖๖,๐๐๐	๓๖๕,๐๐๐
๓	โครงการอบรมหมอ หมู่บ้านในพระราช ประสงค์	เพื่ออุดหนุนดำเนินโครงการ พระราชดำริด้านสาธารณสุข ให้แก่องค์การภาคประชาชน หมู่ที่ ๑ - ๑๓	๓๓๓,๐๐๐	๓๐๖,๖๐๐
๔	โครงการสืบสานพระราช ปณิธานสมเด็จพระเจ้า มหาราชเจ้าด้าน มะเร็งเต้านมสตรี	เพื่ออุดหนุนดำเนินโครงการ พระราชดำริด้านสาธารณสุข ให้แก่องค์การภาคประชาชน หมู่ที่ ๑ - ๑๓	๔๓,๐๐๐	๔๐,๗๐๐

๔. ยุทธศาสตร์การพัฒนาด้านคุณภาพชีวิต บริการชุมชนและสังคม  
แผนงานงบกลาง

ลำดับ ที่	โครงการ/ กิจกรรม	รายละเอียดของโครงการ / กิจกรรม	งบประมาณ	เบิกจ่าย
๑	โครงการสมทบกองทุน หลักประกันสุขภาพ อบต.ปากจั่น	สมทบกองทุนหลักประกันสุขภาพ ในระดับท้องถิ่น หรือพื้นที่ไม่น้อย กว่าอัตราส่วนที่ สปสช. กำหนด	๑๐๐,๐๐๐	๑๐๐,๐๐๐
๒	สนับสนุนเบี้ยยังชีพ ผู้สูงอายุ	จ่ายเป็นค่าเบี้ยยังชีพผู้สูงอายุ ตามระเบียบกระทรวงมหาดไทย ว่าด้วยหลักเกณฑ์การจ่ายเงินเบี้ย ยังชีพผู้สูงอายุขององค์กร ปกครองส่วนท้องถิ่น พ.ศ.๒๕๕๒	๘,๑๕๘,๐๐๐	๘,๐๕๘,๗๐๐
๓	สนับสนุนเบี้ยยังชีพคน พิการ	จ่ายเป็นค่าเบี้ยยังชีพผู้พิการ ตาม ระเบียบกระทรวงมหาดไทย ว่า ด้วยหลักเกณฑ์การจ่ายเงินเบี้ย ความพิการให้คนพิการของ องค์กรปกครองส่วนท้องถิ่น พ.ศ.๒๕๕๓ (แก้ไขเพิ่มเติมถึง ฉบับที่ ๒) พ.ศ.๒๕๕๗	๓,๒๐๐,๐๐๐	๓,๑๖๕,๘๐๐
๔	สนับสนุนเบี้ยยังชีพ ผู้ป่วยเอดส์	จ่ายเป็นค่าสงเคราะห์เบี้ยยังชีพ ให้แก่ผู้ป่วยเอดส์ตามระเบียบ กระทรวงมหาดไทยว่าด้วยการ จ่ายเงินสงเคราะห์เพื่อการยังชีพ ขององค์กรปกครองส่วนท้องถิ่น พ.ศ.๒๕๕๘	๕๔,๐๐๐	๕๓,๐๐๐

๔. ยุทธศาสตร์การพัฒนาด้านคุณภาพชีวิต บริการชุมชนและสังคม  
แผนงานสร้างความเข้มแข็งของชุมชน

ลำดับ ที่	โครงการ/ กิจกรรม	รายละเอียดของโครงการ / กิจกรรม	งบประมาณ	เบิกจ่าย
๑	โครงการตั้งจุดตรวจ ป้องกันและลดอุบัติเหตุ บนท้องถนนช่วงเทศกาล	ตั้งจุดตรวจป้องกันและลด อุบัติเหตุบนท้องถนนช่วงเทศกาล ปีใหม่และสงกรานต์	๒๓,๐๐๐	๒๑,๘๐๐
๒	โครงการปกป้องสถาบัน สำคัญของชาติ	จัดกิจกรรมปกป้องสถาบันสำคัญ ของชาติ โดยการจัดกิจกรรม ได้แก่ จัดงานเฉลิมพระเกียรติ ๕ ธันวาคม (วันพ่อแห่งชาติ), จัดงานเฉลิมพระเกียรติ ๑๒ สิงหาคม (วันแม่แห่งชาติ) กิจกรรมการปกป้องสถาบัน สำคัญของชาติและการจัด กิจกรรมโครงการเฉลิมพระเกียรติ ต่างๆ และกิจกรรมส่งเสริมการ ปกครองระบอบประชาธิปไตย อันมีพระมหากษัตริย์ทรงเป็น ประมุขและอื่นตามหนังสือ สั่งการกำหนด	๕๐,๐๐๐	๔๙,๙๙๙
๓	โครงการจัดเวทีประชาคม ทำแผนชุมชน/แผนพัฒนา ท้องถิ่น	จัดทำแผนชุมชน ในพื้นที่ ต.ปากจั่น	๒๕,๐๐๐	๓๘,๓๐๐
๔	โครงการป้องกันและแก้ไข ปัญหายาเสพติด	จัดกิจกรรมรณรงค์ ให้ความรู้ เพื่อป้องกันและแก้ไขปัญหา ยาเสพติด	๓๕,๐๐๐	๒๓,๔๒๕
๕	โครงการปรับปรุงศูนย์ รวมข้อมูลข่าวสารการซื้อ หรือการจ้างขององค์กร ปกครองส่วนท้องถิ่น ระดับอำเภอ ปีงบประมาณ ๒๕๖๑ อำเภอกระบุรี จังหวัด ระนอง	อุดหนุนศูนย์ข้อมูลข่าวสารการซื้อ หรือการจ้างขององค์กรปกครอง ส่วนท้องถิ่น ระดับอำเภอ	๕,๐๐๐	-

๔. ยุทธศาสตร์การพัฒนาด้านคุณภาพชีวิต บริการชุมชนและสังคม  
แผนงานสังคมสงเคราะห์

ลำดับ ที่	โครงการ/ กิจกรรม	รายละเอียดของโครงการ / กิจกรรม	งบประมาณ	เบิกจ่าย
๑	โครงการส่งเสริมคุณภาพ ชีวิตผู้สูงอายุ	เพื่อจ่ายเป็นค่าดำเนินโครงการ ส่งเสริมคุณภาพชีวิตผู้สูงอายุ	๒๐,๐๐๐	-

๔. ยุทธศาสตร์การพัฒนาด้านคุณภาพชีวิต บริการชุมชนและสังคม  
แผนงานการศาสนาวัฒนธรรมและนันทนาการ

ลำดับ ที่	โครงการ/ กิจกรรม	รายละเอียดของโครงการ / กิจกรรม	งบประมาณ	เบิกจ่าย
๑	โครงการแข่งขันกีฬา ตำบลปากจั่น	เพื่อจัดแข่งขันกีฬาทำบลปากจั่น ด้านยาเสพติด	๒๐๐,๐๐๐	๓๙๔,๓๖๙
๒	ส่งนักกีฬาเข้าร่วมการ แข่งขันเรือยาว	เพื่อจัดส่งนักกีฬาเข้าร่วมการ แข่งขันเรือยาวต่างๆ	๑๐๐,๐๐๐	โอนไปตั้งจ่าย รายการใหม่ ครูโหนด คอมพิวเตอร์
๓	จัดซื้อวัสดุกีฬา	เพื่อจัดซื้อวัสดุกีฬา	๔๕,๐๐๐	-

๕. ยุทธศาสตร์การพัฒนาด้านการเมืองและการบริหารจัดการ  
แผนงานบริหารทั่วไป

ลำดับ ที่	โครงการ/ กิจกรรม	รายละเอียดของโครงการ / กิจกรรม	งบประมาณ	เบิกจ่าย
๑	โครงการจัดการเลือกตั้ง ผู้บริหารท้องถิ่นและ สมาชิกสภาท้องถิ่น	เพื่อเป็นค่าใช้จ่ายในการเลือกตั้ง ท้องถิ่นหรือเลือกตั้งอื่นๆที่ทาง ราชการกำหนด	๒๐๐,๐๐๐	-
๒	ถ่ายเอกสาร เย็บเล่มหรือ เข้าปกหนังสือคำวารสาร คำสำรวจความพึงพอใจ	เพื่อเป็นค่าถ่ายเอกสาร เย็บเล่ม หรือเข้าปกหนังสือ คำวารสาร และอื่นๆที่จำเป็น	๕๐,๐๐๐	๓๒,๓๔๒
๓	บำรุงและซ่อมแซม ทรัพย์สินฯ	เพื่อบำรุงรักษาหรือซ่อมแซม ทรัพย์สินเพื่อให้สามารถใช้งานได้ ปกติ	๙๐๐,๐๐๐	๕๖๘,๕๔๔.๘๔
๔	วัสดุสำนักงาน	จัดซื้อวัสดุสำนักงาน เช่น ปากกา ดินสอ แฟ้ม แบบพิมพ์ ฯลฯ	๒๐๐,๐๐๐	๑๓๖,๘๓๗.๘๐
๕	วัสดุงานบ้านงานครัว	จัดซื้อวัสดุงานครัว เช่น แปรง ไม้กวาด และอื่นๆ	๒๐,๐๐๐	๕,๘๐๘
๖	วัสดุยานพาหนะและ ขนส่ง	จัดซื้อวัสดุยานพาหนะและขนส่ง เช่น แบตเตอรี่ ยางนอก ยางโน ฯลฯ	๓๐,๐๐๐	๓,๖๓๖

๗	วัสดุเชื้อเพลิงและหล่อลื่น	จัดซื้อวัสดุเชื้อเพลิงและหล่อลื่น เช่น ดีเซล เบนซิน แก๊ส และอื่นๆ	๘๕๐,๐๐๐	๒๑๒,๒๑๒
๘	วัสดุคอมพิวเตอร์	จัดซื้อวัสดุคอมพิวเตอร์ เช่น หมึก พิมพ์ อุปกรณ์คอมพิวเตอร์ และอื่นๆ	๒๓๓,๐๐๐	๓๔๔,๐๔๐
๙	วัสดุโฆษณาและเผยแพร่	จัดซื้อวัสดุโฆษณาและเผยแพร่	๒๐,๐๐๐	๔๕,๓๐๐
๑๐	โครงการจัดทำแผนที่ภาษี	เพื่อจัดทำแผนที่ภาษี	๒๐,๐๐๐	๗,๙๖๐
๑๑	ค่าสาธารณูปโภคและสาธารณูปการ	เพื่อให้ได้มาซึ่งสาธารณูปโภคและสาธารณูปการ	๑,๒๘๐,๐๐๐	๓,๑๘๙,๕๕๘.๒๒

**๕. ยุทธศาสตร์การพัฒนาด้านการเมืองและการบริหารจัดการ  
แผนงานเคหะและชุมชน**

ลำดับที่	โครงการ/ กิจกรรม	รายละเอียดของโครงการ / กิจกรรม	งบประมาณ	เบิกจ่าย
๑	วัสดุก่อสร้าง	จัดซื้อวัสดุก่อสร้าง เช่น หินคลุก หินคละ หินเบอร์ หินชนิดต่างๆ ยางมะตอย ฯลฯ	๙๔๐,๐๐๐	๕๔๙,๘๑๐
๒	วัสดุไฟฟ้าและวิทยุ	จัดซื้อวัสดุไฟฟ้าและวิทยุ เช่น หลอดไฟฟ้า พิวส์ สายไฟฟ้า ฯลฯ	๒๘๕,๐๐๐	๒๔๐,๖๖๐
๓	วัสดุเชื้อเพลิงและหล่อลื่น	จัดซื้อวัสดุเชื้อเพลิงและหล่อลื่น เช่น ดีเซล เบนซิน แก๊ส และอื่นๆ	๘๕๐,๐๐๐	๔๗๖,๖๒๗.๖๐

**บัญชีรายการครุภัณฑ์ประจำปีงบประมาณ ๒๕๖๑**

**แผนงานพาณิชย์**

ลำดับที่	โครงการ/ กิจกรรม	รายละเอียดของโครงการ / กิจกรรม	งบประมาณ	เบิกจ่าย
๑	ครุภัณฑ์ยานพาหนะและขนส่ง	รถจักรยานยนต์ ขนาด ๑๓๐ ซีซี แบบเกียร์ธรรมดาจำนวน ๖ คัน คุณสมบัติเฉพาะสิ่งเช่นต่อไปนี้ ขนาดที่กำหนดเป็นขนาดปริมาตรกระบอกสูบขั้นต่ำ (๑) กรณีขนาดต่ำกว่า ซีซี ที่กำหนดไม่เกิน ๕ ซีซี หรือขนาดเกินกว่า ซีซี ที่กำหนดไม่เกิน ๕ ซีซี เป็นรถจักรยานยนต์ตามขนาด ซีซี ที่กำหนดไว้ (๒) ราคาที่กำหนดไม่รวมอุปกรณ์และค่าจดทะเบียน	๒๒๘,๐๐๐	๒๒๘,๐๐๐

		(๓) การจัดซื้อรถจักรยานยนต์ ให้ มีคุณสมบัติตามมาตรฐาน ผลิตภัณฑ์อุตสาหกรรม ตามบัญชีมาตรฐานครุภัณฑ์สำนัก งบประมาณ มีนาคม ๒๕๖๐		
--	--	---	--	--

แผนงานเศษและชุมชน

ลำดับ ที่	โครงการ/ กิจกรรม	รายละเอียดของโครงการ / กิจกรรม	งบประมาณ	เบิกจ่าย
๑	ครุภัณฑ์ยานพาหนะและ ขนส่ง	รถบรรทุกขยะ ขนาด ๖ ตัน ๖ ล้อ ปริมาตรกระบอกสูบไม่ต่ำกว่า ๖,๐๐๐ ซีซี หรือกำลังเครื่องยนต์ สูงสุดไม่ต่ำกว่า ๓๗๐ กิโลวัตต์ แบบอัติโนมัติ จำนวน ๑ คัน มีคุณลักษณะเฉพาะดังนี้ ๑.ผู้บรรทุกมูลฝอย มีขนาด ความจุของตู้ไม่น้อยกว่า ๑๐ ลูกบาศก์เมตร และสามารถรับ น้ำหนักมูลฝอยได้ไม่น้อยกว่า ๕,๐๐๐ กิโลกรัม ๒.น้ำหนักของรถรวมน้ำหนัก บรรทุกไม่ต่ำกว่า ๑๒,๐๐๐ กิโลกรัม ๓.ชุดอัติโนมัติทำงานด้วย ระบบไฮดรอลิก สามารถผลิต แรงดันสูงสุดไม่น้อยกว่า ๒,๕๐๐ ปอนด์ต่อตารางนิ้ว	๒,๔๐๐,๐๐๐	ขอขยาย เวลาเบิกจ่าย กันเงิน
๒	ซื้อครุภัณฑ์การเกษตร	จัดซื้อเลื่อยโซ่ยนต์ จำนวน ๑ เครื่อง คุณสมบัติดังนี้ ๑.ปริมาตรกระบอกสูบ ๓๒.๒ CC ๒.ประสิทธิภาพเครื่องยนต์ ๓๖๐๐ วัตต์ ๕.๓ แรงม้า ๓.เครื่องยนต์ เบนซิน ๒ จังหวะ ลูกสูบเดี่ยว ๔.ขนาดโซ่ ๓/๘" RSC๓ ๕.แผ่นบังคับโซ่ ๖๒.๕ CM (๒๕")	๔๕,๐๐๐	๔๕,๐๐๐

แผนงานบริหารทั่วไป

ลำดับ ที่	โครงการ/ กิจกรรม	รายละเอียดของโครงการ / กิจกรรม	งบประมาณ	เบิกจ่าย
๑	ครุภัณฑ์สำนักงาน	<p>๑.๑ โต๊ะทำงานเหล็ก</p> <p>๑. โต๊ะโต๊ะผลิตจากแผ่นเหล็กทำสี</p> <p>๒. ลีนชักขวา ๓ ลีนชัก ลีนชักกลาง ๓ ลีนชัก</p> <p>๓. พร้อมกุญแจล็อกลีนชัก ๒ ชุด กุญแจ</p> <p>๔. ก่องลีนชักใช้ชุดรางเลื่อนเหล็กทำสี</p> <p>๕. เสริมคานเหล็กด้านล่างเพื่อความ แข็งแรงคงทนใช้เป็นที่พักเท้าขณะนั่ง ทำงาน</p> <p>๖. ขนาด (กว้างxลึกxสูง) : ๑๐๖.๗ x ๖๖ x ๗๕ ซม./ตัว จำนวน ๔ ชุด</p>	๒๖,๖๐๐	๓๘,๐๐๐
		<p>๑.๒ เก้าอี้สำนักงาน</p> <p>๑. พนักพิงและที่นั่งขึ้นโครงเหล็กบุ ฟองน้ำหุ้มหนังเทียม</p> <p>๒. ขาเก้าอี้ผลิตจากพลาสติก ๕ แฉก ล้อไนลอนคู่สีดำ จำนวน ๔ ชุด</p>	๑๓,๖๐๐	๘,๘๐๐
๒	ครุภัณฑ์คอมพิวเตอร์	<p>๒.๑ เครื่องคอมพิวเตอร์สำหรับงาน ประมวลผล แบบที่ ๑ (จอขนาดไม่น้อย กว่า ๓๔ นิ้ว)</p> <p>- มีหน่วยประมวลผลกลาง (CPU) ไม่น้อยกว่า ๔ แกนหลัก (๔ core) จำนวน ๓ หน่วย โดยมีคุณลักษณะอย่างใดอย่างหนึ่ง หรือดีกว่า ดังนี้</p> <p>๑) ในกรณีที่มีหน่วยความจำแบบ Cache Memory ขนาดไม่น้อยกว่า ๒ MB โดยมีความเร็วสัญญาณนาฬิกาพื้นฐานไม่น้อยกว่า ๓.๘ GHz และมีหน่วยประมวลผลตัวนกราฟิก (Graphics Processing Unit) ไม่น้อยกว่า ๘ แกน หรือ</p>	๘๘,๐๐๐	๘๘,๐๐๐

ลำดับ ที่	โครงการ/ กิจกรรม	รายละเอียดของโครงการ / กิจกรรม	งบประมาณ	เบิกจ่าย
		<p>ประมวลผลด้านกราฟิก (Graphics Processing Unit) ไม่น้อยกว่า ๘ แกน หรือ</p> <p>๒) โนกรณที่มีหน่วยความจำแบบ Cache Memory ขนาดไม่น้อยกว่า ๖ MB ต้องมีความเร็วสัญญาณนาฬิกาพื้นฐานไม่น้อยกว่า ๒.๗ GHz</p> <p>- มีหน่วยประมวลผลเพื่อแสดงภาพ โดยมีคุณลักษณะอย่างใดอย่างหนึ่ง หรือดีกว่า ดังนี้</p> <p>๑) เป็นแผงวงจรเพื่อแสดงภาพแยกจากแผงวงจรหลักที่มีหน่วยความจำ ขนาดไม่น้อยกว่า ๑ GB หรือ</p> <p>๒) มีหน่วยประมวลผลเพื่อแสดงภาพติดตั้งอยู่ภายในหน่วยประมวลผลกลาง แบบ Graphics Processing Unit ที่สามารถใช้หน่วยความจำหลักในการแสดงภาพขนาดไม่น้อยกว่า ๑ GB หรือ</p> <p>๓) มีหน่วยประมวลผลเพื่อแสดงภาพติดตั้งอยู่บนแผงวงจรหลัก แบบ Onboard Graphics ที่มีความสามารถในการใช้หน่วยความจำหลักในการแสดงภาพขนาดไม่น้อยกว่า ๑ GB</p> <p>- มีหน่วยความจำหลัก (RAM) ชนิด DDR๓ หรือดีกว่า มีขนาดไม่น้อยกว่า ๔ GB</p> <p>- มีหน่วยจัดเก็บข้อมูล (Hard Drive) ชนิด SATA หรือ ดีกว่า ขนาดความจุไม่น้อยกว่า ๑ TB หรือ ชนิด Solid State Disk ขนาดความจุไม่น้อยกว่า ๑๒๐ GB จำนวน ๑ หน่วย</p> <p>- มีDVD-RW หรือดีกว่า จำนวน ๑ หน่วย</p> <p>- มีช่องเชื่อมต่อระบบเครือข่าย (Network Interface) แบบ ๑๐/๑๐๐/๑๐๐๐ Base-T หรือดีกว่า</p>		

ลำดับที่	โครงการ/ กิจกรรม	รายละเอียดของโครงการ / กิจกรรม	งบประมาณ	เบิกจ่าย
		<p>จำนวนไม่น้อยกว่า ๓ ช่อง</p> <ul style="list-style-type: none"> <li>- มีเป็นทิมพ์และเมมส์</li> <li>- มีจอภาพแบบ LCD หรือดีกว่า มี Contrast Ratio ไม่น้อยกว่า ๖๐๐ : ๑ และมีขนาดไม่น้อยกว่า ๓๕ นิ้ว จำนวน ๑ หน่วย</li> </ul> <p>ราคา ๒๒,๐๐๐ บาท/เครื่อง</p> <p>เกณฑ์ราคากลางและคุณลักษณะพื้นฐาน</p> <p>ครุภัณฑ์คอมพิวเตอร์ ประจำปี พ.ศ.๒๕๖๐ ณ วันที่ ๒๑ เมษายน ๒๕๖๐</p> <p>จำนวน ๔ เครื่อง</p> <p>๒.๒ เครื่องสำรองไฟ ขนาด ๘๐๐ VA</p> <ul style="list-style-type: none"> <li>- มีกำลังไฟพาด้านนอกไม่น้อยกว่า ๘๐๐ VA (๘๘๐ Watts)</li> <li>- สามารถสำรองไฟพาด้านนอกไม่น้อยกว่า ๑๕ นาที</li> </ul> <p>ราคา ๒,๘๐๐ บาท/เครื่อง</p> <p>เกณฑ์ราคากลางและคุณลักษณะพื้นฐาน</p> <p>ครุภัณฑ์คอมพิวเตอร์ ประจำปี พ.ศ.๒๕๖๐ ณ วันที่ ๒๑ เมษายน ๒๕๖๐</p> <p>จำนวน ๔ เครื่อง</p>	๓๓,๒๐๐	๓๓,๒๐๐
๓	ครุภัณฑ์โฆษณาและเผยแพร่	<p>กล้องดิจิทัล พร้อมอุปกรณ์</p> <ul style="list-style-type: none"> <li>- ๒๔.๒ MP APS-C CMOS Sensor</li> <li>- DIGIC ๖ Image Processor</li> <li>- ๓.๐ นิ้ว ๓.๐๔ M จุด Touch screen Vari-Angle</li> <li>- บันทึกวิดีโอ Full HD ๑๐๘๐p</li> <li>- ๓๙-Point ทั้งหมด cross-type ระบบออโต้โฟกัส</li> <li>- ๕ fps Shooting &amp; Extended ISO to ๒๕๖๐๐</li> <li>- ไฮบริด CMOS AF III และ EOS Scene Analysis</li> <li>- Creative Filters</li> <li>- Built-In Wi-Fi เชื่อมต่อกับเอ็นเอฟซี</li> <li>- CS๓๐๐ Connect Station Support</li> <li>- เลนส์ Canon EF ๓๘-๑๓๕ mm IS STM</li> <li>- แฟลช Canon รุ่น ๔๓๐EX III RT</li> <li>- กระเป๋ากล้อง</li> </ul> <p>จำนวน ๑ กล้อง</p>	๔๖,๖๐๐	๔๖,๐๐๐

บัญชีโครงการงบประมาณ

ลำดับ ที่	โครงการ/ กิจกรรม	รายละเอียดของโครงการ / กิจกรรม	งบประมาณ	เบิกจ่าย
๑	โครงการก่อสร้างถนน คอนกรีตเสริมเหล็ก ขยาย จึง หมู่ที่ ๓ ตำบลปากจั่น อำเภอกระบุรี จังหวัด ระนอง	ผิวจราจรกว้าง ๓.๕๐ เมตร ยาว ๒๐๐ เมตร หน้า ๐.๑๕ เมตร ไหล่ทางข้างละ ๐.๒๐ เมตร หรือมี พื้นที่ถนนคอนกรีตเสริมเหล็ก ไม่น้อยกว่า ๗๐๐ ตารางเมตร	๓๕๖,๐๐๐	๓๕๕,๐๐๐
๒	โครงการก่อสร้างถนน คอนกรีตเสริมเหล็ก ขยาย ช่องงอ หมู่ที่ ๕ ตำบลปาก จั่น อำเภอกระบุรี จังหวัด ระนอง	ผิวจราจรกว้าง ๔ เมตร ยาว ๓๕๐ เมตร หน้า ๐.๑๕ เมตร หรือมีพื้นที่ถนนคอนกรีตเสริม เหล็กไม่น้อยกว่า ๑,๔๐๐ ตาราง เมตร	๓,๓๐๘,๐๐๐	๕๕๐,๐๐๐
๓	โครงการก่อสร้างถนน คอนกรีตเสริมเหล็ก ขยาย ฝายน้ำล้น หมู่ที่ ๑๐ ตำบลปากจั่น อำเภอกระบุรี จังหวัด ระนอง	ผิวจราจรกว้าง ๔ เมตร ยาว ๔๐๐ เมตร หน้า ๐.๑๕ เมตร ไหล่ทางข้างละ ๐.๒๐ เมตร หรือ มีพื้นที่ถนนคอนกรีตเสริมเหล็ก ไม่น้อยกว่า ๑,๖๓๗ ตารางเมตร	๕๕๕,๐๐๐	๘๐๐,๐๐๐
๔	โครงการก่อสร้างถนน คอนกรีตเสริมเหล็ก ขยาย พัฒนาอุทิศ หมู่ที่ ๑๓ ตำบลปากจั่น อำเภอกระบุรี จังหวัด ระนอง	ผิวจราจรกว้าง ๔ เมตร ยาว ๕๐๐ เมตร หน้า ๐.๑๕ เมตร ไหล่ทางข้างละ ๐.๒๐ เมตร หรือมี พื้นที่ถนนคอนกรีตเสริมเหล็ก ไม่น้อยกว่า ๑,๖๐๓ ตารางเมตร	๕๘๓,๐๐๐	๘๕๕,๐๐๐
๕	โครงการก่อสร้างถนน คอนกรีตเสริมเหล็ก ขยาย กระจายข้าว หมู่ ๖ ตำบล ปากจั่น อำเภอกระบุรี จังหวัดระนอง	ผิวจราจรกว้าง ๔ เมตร ยาว ๓๒๐ เมตร หน้า ๐.๑๕ เมตร ไหล่ทางข้างละ ๐.๒๐ เมตร หรือมี พื้นที่ถนนคอนกรีตเสริมเหล็ก ไม่น้อยกว่า ๓๒๐ ตารางเมตร	๒๓๓,๐๐๐	๒๓๒,๘๐๐
๖	โครงการก่อสร้างถนน คอนกรีตเสริมเหล็ก ขยาย ช่องกรวด หมู่ ๗ ตำบลปาก จั่น อำเภอกระบุรี จังหวัด ระนอง	ผิวจราจรกว้าง ๔ เมตร ยาว ๕๐๐ เมตร หน้า ๐.๑๕ เมตร ไหล่ทางข้างละ ๐.๒๐ เมตร หรือมี พื้นที่ถนนคอนกรีตเสริมเหล็ก ไม่น้อยกว่า ๒,๐๑๒ ตารางเมตร	๑,๕๘๙,๐๐๐	๑,๐๗๐,๐๐๐

บัญชีโครงการงบเงินอุดหนุนเฉพาะกิจ (งบประมาณปี ๒๕๖๐)

ลำดับที่	โครงการ/ กิจกรรม	รายละเอียดของโครงการ / กิจกรรม	งบประมาณ	เบิกจ่าย
๑	โครงการก่อสร้างประปาผิวดินขนาดใหญ่มาก บ้านหาดคูน	ก่อสร้างระบบประปาผิวดินขนาดใหญ่มาก บ้านหาดคูน หมู่ ๘ ตำบลปากจั่น	๔,๙๘๐,๗๐๐	สิ้นเงิน
๒	โครงการก่อสร้างประปาผิวดินขนาดใหญ่มาก บ้านปลายคลองวัน	ก่อสร้างระบบประปาผิวดินขนาดใหญ่มาก บ้านปลายคลองวัน หมู่ ๙ ตำบลปากจั่น	๕,๐๒๓,๗๐๐	สิ้นเงิน
๓	เสริมผิวถนนแอสฟัลต์ติกคอนกรีต รหัสทางหลวงท้องถิ่น รน.ธ.๒๕-๐๐๓ แยกทางหลวงหมายเลข ๔ - บ้านช้างกั้ง หมู่ ๑๑	ขนาดกว้าง ๒ เมตร ยาว ๓,๓๑๘ เมตร หนา ๐.๑๕ เมตร ไหล่ทางข้างละ ๑.๐๐ เมตร	๕,๘๑๙,๒๐๐	๕,๗๙๐,๐๐๐

บัญชีโครงการ(Matching Fund) เงินงบกลาง+งบเงินสะสม(งบประมาณปี ๒๕๖๐)

ลำดับที่	โครงการ/ กิจกรรม	รายละเอียดของโครงการ / กิจกรรม	งบประมาณ	เบิกจ่ายเงินงบกลาง	เบิกจ่ายเงินสะสม
๑	โครงการก่อสร้างถนนคอนกรีตเสริมเหล็ก สายวังป้อพฤษาแดง หมู่ ๓ ตำบลปากจั่น อำเภอกระบุรี จังหวัดระนอง	ผิวจราจรกว้าง ๕ เมตร ยาว ๘๐๐ เมตร หนา ๐.๑๕ เมตร ไหล่ทางข้างละ ๐.๕๐ เมตร หรือมีพื้นที่ถนนคอนกรีตเสริมเหล็ก ไม่น้อยกว่า ๔,๐๐๐ ตารางเมตร	๑,๓๒๕,๐๐๐	๕๐๐,๐๐๐	๘๒๕,๐๐๐
๒	โครงการก่อสร้างถนนคอนกรีตเสริมเหล็ก ซอยรากไม้แพรกเขาชั้น หมู่ ๕ ตำบลปากจั่น อำเภอกระบุรี จังหวัดระนอง	ผิวจราจรกว้าง ๕ เมตร ยาว ๘๐๐ เมตร หนา ๐.๑๕ เมตร ไหล่ทางข้างละ ๐.๕๐ เมตร หรือมีพื้นที่ถนนคอนกรีตเสริมเหล็ก ไม่น้อยกว่า ๔,๐๐๐ ตารางเมตร	๑,๑๑๒,๐๐๐	๙๙๘,๑๓๑	๑,๑๑๓,๘๖๙

